




















CENTRO DE GERENCIAMENTO DA NAVEGACAO AEREA
IMPACTOS METEOROLOGICOS PREVISTOS:
REL MET DAS 15h00UTC AS 21h00UTC DO DIA 14/10/2021











TABELA DE CORES	
	OPR. EM CONDIÇÕES METEOROLÓGICAS VISUAIS
	OPR. INSTRUMENTOS E/OU COND. MET. ADVERSAS
	ABAIXO DOS MÍNIMOS METEOROLÓGICOS

	SBPA	
	SBFL	PREVISÃO DE TROVOADAS ISOLADAS.
	SBJV	
	SBNF	
	SBFI	
	SBCT	
	TMA	PREVISÃO DE TROVOADAS ISOLADAS NAS TMA – FL.









REGIÃO SUDESTE

	SBSP	PREVISÃO DE TROVOADAS COM CHUVA.
	SBGR	PREVISÃO DE TROVOADAS COM CHUVA.
	SBKP	PREVISÃO DE TROVOADAS COM CHUVA.
	SBRJ	
	SBGL	
	SBBH	
	SBCF	
	SBVT	
	TMA	PREVISÃO DE TROVOADAS ISOLADAS NAS TMA – SP.

REGIÃO CENTRO-OESTE

	SBBR	PREVISÃO DE TROVOADAS COM CHUVA.
		PREVISÃO DE TROVOADAS COM CHUVA.
	SBGO	PREVISÃO DE TROVOADAS COM CHUVA.
		PREVISÃO DE TROVOADAS COM CHUVA.
	SBCY	PREVISÃO DE TROVOADAS COM CHUVA.
		PREVISÃO DE TROVOADAS COM CHUVA.
	SBCG	PREVISÃO DE TROVOADAS COM CHUVA.
		PREVISÃO DE TROVOADAS COM CHUVA.
	TMA	PREVISÃO DE TROVOADAS ISOLADAS NAS TMA - CG / CY / BR / AN.
		PREVISÃO DE TROVOADAS ISOLADAS NAS TMA - CG / CY / BR / AN.

REGIÃO NORDESTE

	SBSV	
	SBIL	
	SBPS	
	SBRF	
	SBFZ	
	SBSG	
	SBSL	
	TMA	

REGIÃO NORTE

	SBEG	PREVISÃO DE PANCADAS DE CHUVA.
	SBBE	PREVISÃO DE PANCADAS DE CHUVA.
	TMA	