




















**CENTRO DE GERENCIAMENTO DA NAVEGACAO AEREA**  
**IMPACTOS METEOROLOGICOS PREVISTOS:**  
**REL MET DAS 03h00UTC AS 09h30UTC DO DIA 06/08/2022**

TABELA DE CORES	
	OPR. EM CONDIÇÕES METEOROLÓGICAS VISUAIS
	OPR. INSTRUMENTOS E/OU COND. MET. ADVERSAS
	ABAIXO DOS MÍNIMOS METEOROLÓGICOS






**REGIÃO SUL**

 3h	SBPA	PREVISÃO DE RESTRIÇÃO DE TETO.
 3h	SBFL	PREVISÃO DE RESTRIÇÃO DE TETO.
 3h	SBJV	PREVISÃO DE CHUVA COM RESTRIÇÃO DE TETO E VISIBILIDADE. PREVISÃO DE CHUVA COM RESTRIÇÃO DE TETO E VISIBILIDADE.
 3h	SBNF	PREVISÃO DE RESTRIÇÃO DE TETO.
 3h	SBFI	PREVISÃO DE RESTRIÇÃO DE TETO.
 3h	SBCT	PREVISÃO DE RESTRIÇÃO DE TETO. PREVISÃO DE RESTRIÇÃO DE TETO.
 3h	TMA	









**REGIÃO SUDESTE**

 3h	SBSP	PREVISÃO DE NÉVOA ÚMIDA COM RESTRIÇÃO DE TETO E VISIBILIDADE. PREVISÃO DE NÉVOA ÚMIDA COM RESTRIÇÃO DE TETO E VISIBILIDADE.
 3h	SBGR	PREVISÃO DE NÉVOA ÚMIDA COM RESTRIÇÃO DE TETO E VISIBILIDADE. PREVISÃO DE NÉVOA ÚMIDA COM RESTRIÇÃO DE TETO E VISIBILIDADE.
 3h	SBKP	
 3h	SBRJ	
 3h	SBGL	
 3h	SBBH	
 3h	SBCF	
 3h	SBVT	
 3h	TMA	



**REGIÃO CENTRO-OESTE**

 3h	SBBR	
 3h	SBGO	
 3h	SBCY	
 3h	SBCG	
 3h	TMA	

**REGIÃO NORDESTE**

 3h	SBSV	
 3h	SBIL	
 3h	SBPS	
 3h	SBRF	PREVISÃO DE PANCADAS DE CHUVA. PREVISÃO DE PANCADAS DE CHUVA.
 3h	SBFZ	
 3h	SBSG	PREVISÃO DE PANCADAS DE CHUVA.
 3h	SBSL	
 3h	TMA	

**REGIÃO NORTE**

 3h	SBEG	
 3h	SBBE	
 3h	TMA	