






















CENTRO DE GERENCIAMENTO DA NAVEGACAO AEREA
IMPACTOS METEOROLOGICOS PREVISTOS:
REL MET DAS 09h30UTC AS 15h00UTC DO DIA 06/08/2022

TABELA DE CORES	
	OPR. EM CONDIÇÕES METEOROLÓGICAS VISUAIS
	OPR. INSTRUMENTOS E/OU COND. MET. ADVERSAS
	ABAIXO DOS MÍNIMOS METEOROLÓGICOS






REGIÃO SUL

	SBPA	
	SBFL	PREVISÃO DE PANCADAS DE CHUVA.
	SBJV	PREVISÃO DE PANCADAS DE CHUVA.
	SBNF	PREVISÃO DE PANCADAS DE CHUVA.
	SBFI	PREVISÃO DE CHUVA COM RESTRIÇÃO DE TETO E VISIBILIDADE.
		PREVISÃO DE CHUVA COM RESTRIÇÃO DE TETO E VISIBILIDADE.
	SBCT	PREVISÃO DE RESTRIÇÃO DE TETO.
		PREVISÃO DE RESTRIÇÃO DE TETO.
	TMA	









REGIÃO SUDESTE

	SBSP	PREVISÃO DE RESTRIÇÃO DE TETO.
	SBGR	PREVISÃO DE RESTRIÇÃO DE TETO.
	SBKP	
	SBRJ	
	SBGL	
	SBBH	
	SBCF	
	SBVT	
	TMA	




REGIÃO CENTRO-OESTE

	SBBR	
	SBGO	
	SBCY	
	SBCG	
	TMA	

REGIÃO NORDESTE

	SBSV	
	SBIL	
	SBPS	
	SBRF	
	SBFZ	
	SBSG	PREVISÃO DE PANCADAS DE CHUVA.
	SBSS	
	TMA	

REGIÃO NORTE

	SBEG	
	SBBE	
	TMA	