



PLANO DIÁRIO ATFM

03/10/2022



GERÊNCIA REGIONAL

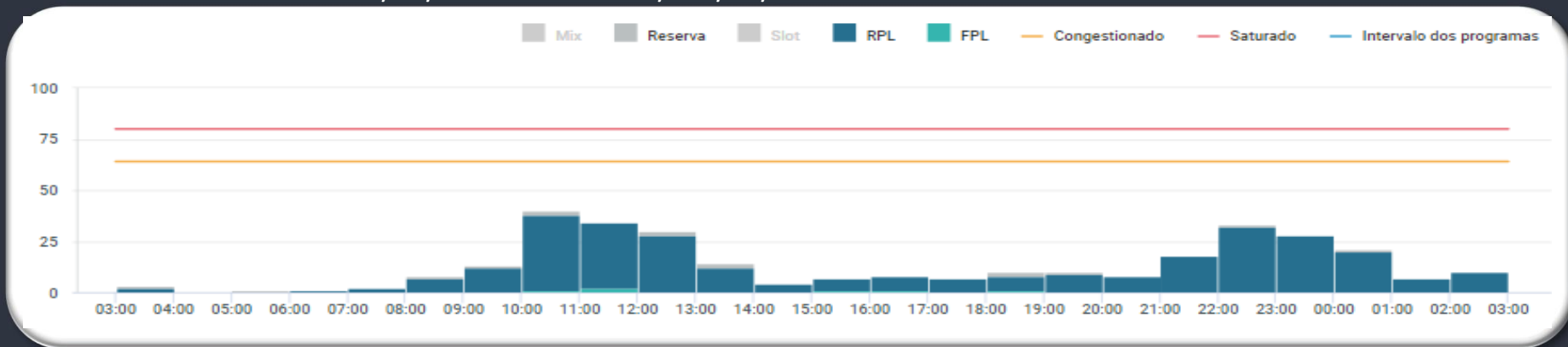


Aeródromos e Setores

SBBR - Brasília

SBCF - Confins

GRÁFICO DE DEMANDA : 03/10/2022 03:00 UTC / 04/10/2022 02:59 UTC:



EVENTOS RELEVANTES NO SOLO OU NO ESPAÇO AÉREO:

1 – F2668/22 - RWY 11L/29R CLSD DEVIDO SER MAINT OCT 03 TIL 07 17 TIL 21 31 1600/2000 UTC.

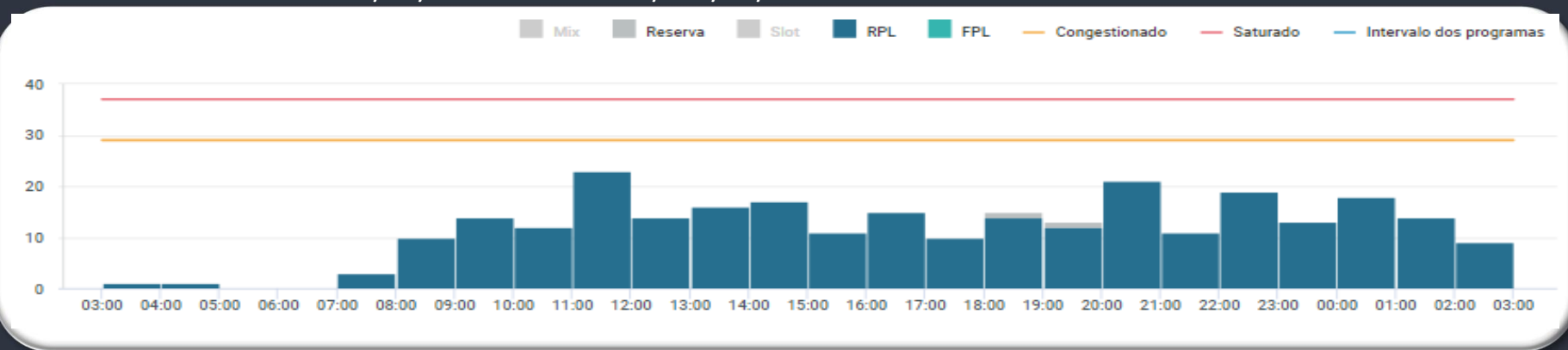
METEOROLOGIA:

LOCALIDADE	03/09Z	09/15Z	15/21Z	21/03Z
SBBR	-	-	TSRA	SHRA

INOPERÂNCIAS:

1 - Não foram encontradas informações.

GRÁFICO DE DEMANDA : 03/10/2022 03:00 UTC / 04/10/2022 02:59 UTC:



EVENTOS RELEVANTES NO SOLO OU NO ESPAÇO AÉREO:

1 - Não foram encontradas informações.

METEOROLOGIA:

LOCALIDADE	03/09Z	09/15Z	15/21Z	21/03Z
SBCF	SHRA	-	-	TS

INOPERÂNCIAS:

1 - Não foram encontradas informações.

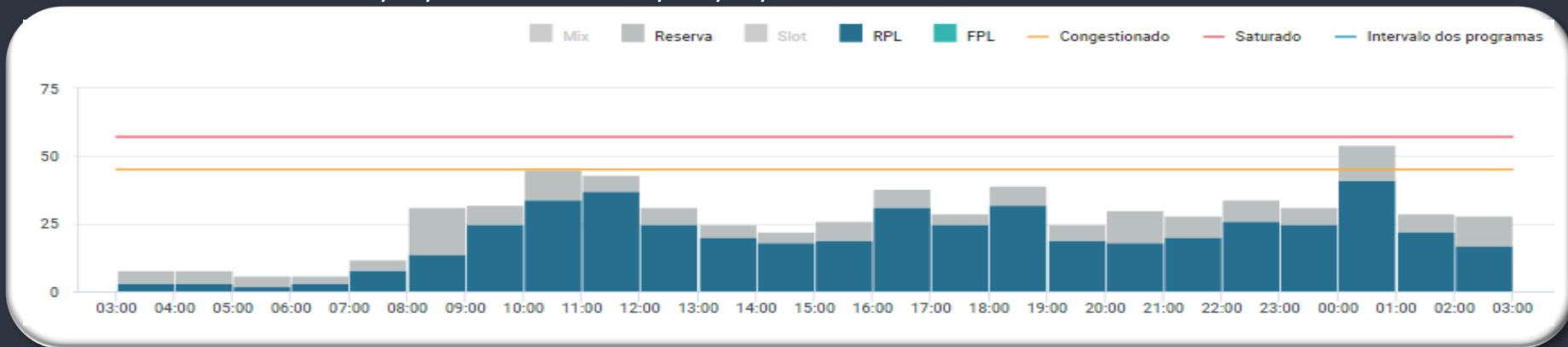
GERÊNCIA REGIONAL



Aeródromos e Setores

- SBGR - Guarulhos
- SBSP – Congonhas
- SBKP – Campinas
- SBGL - Galeão
- SBRJ - Santos Dumont
- SBCT - Curitiba
- SBPA - Porto Alegre

GRÁFICO DE DEMANDA : 03/10/2022 03:00 UTC / 04/10/2022 02:59 UTC:



EVENTOS RELEVANTES NO SOLO OU NO ESPAÇO AÉREO:

1 – D1942/22 - RWY 10L/28R CLSD DEVIDO SER MAINT SEP 12 TIL OCT 11 MON TUE 0500-0759 UTC..

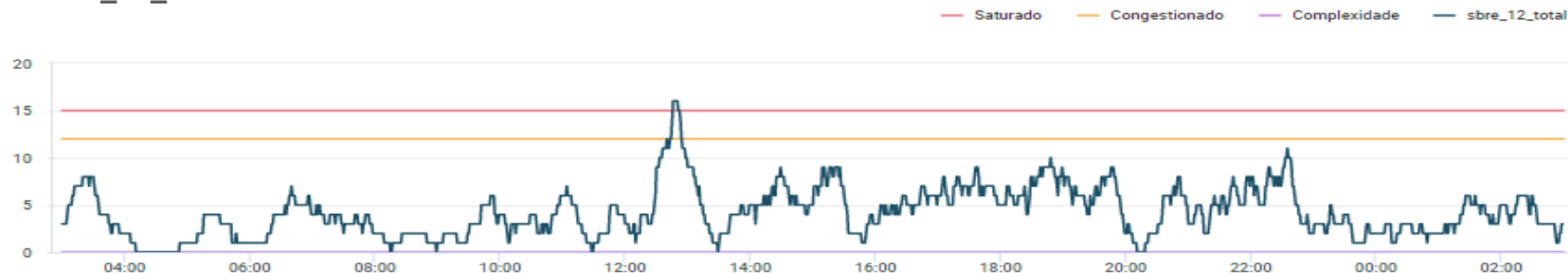
METEOROLOGIA:

LOCALIDADE	03/09Z	09/15Z	15/21Z	21/03Z
SBGR	BR T/V	BR T/V	TS	T

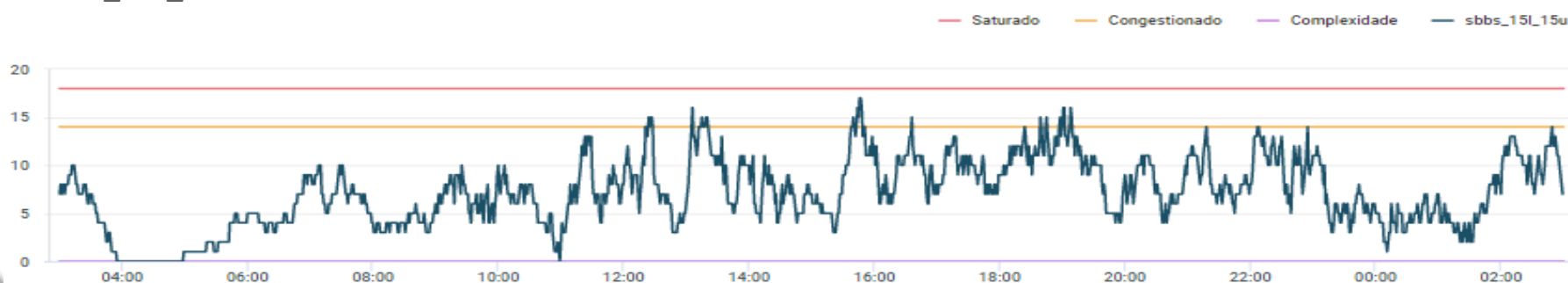
INOPERÂNCIAS:

1 - D1936/22 - ILS CAT III RWY 10R U/S - **SEP 08 TIL OCT 05.**

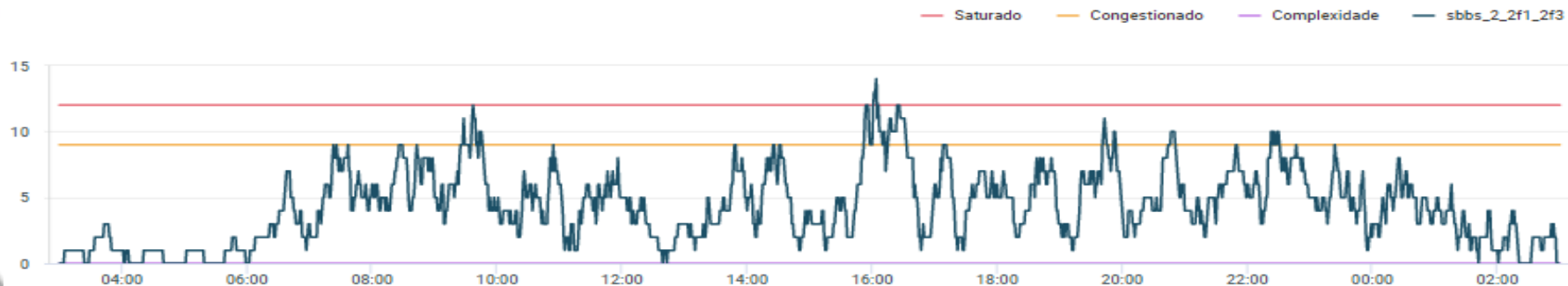
SBRE_12_TOTAL



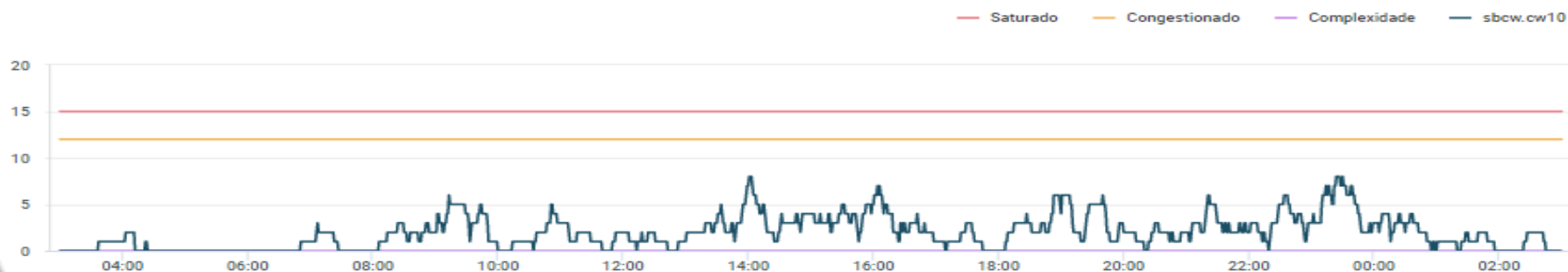
SBBS_15L_15U



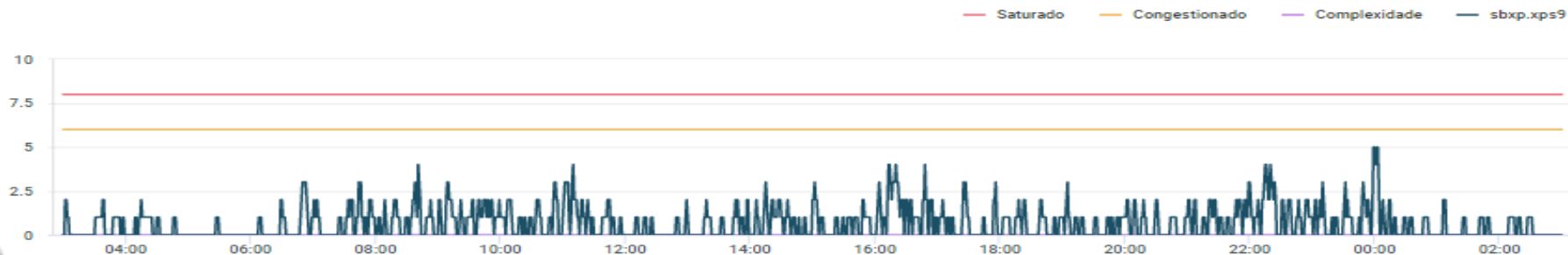
SBBS 2 2F1 2F3



SBCW.CW10



SBXP.XPS9



SBXP.XPS10

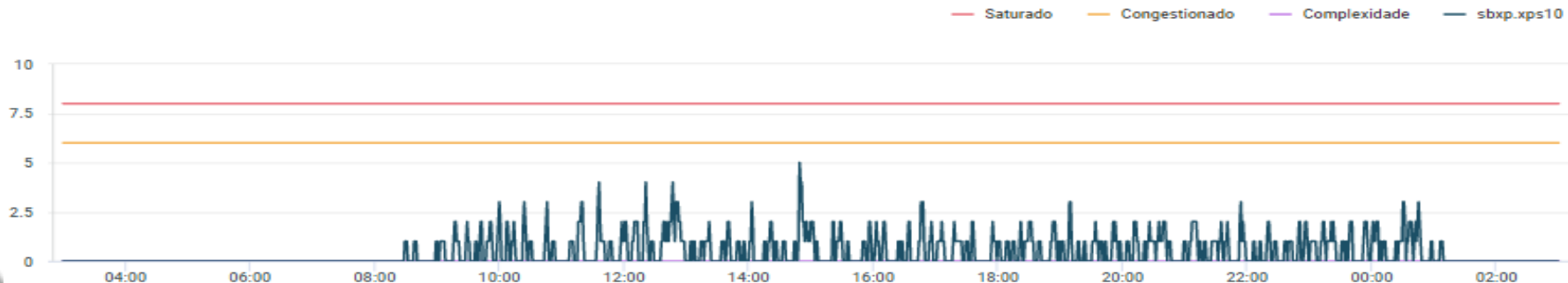
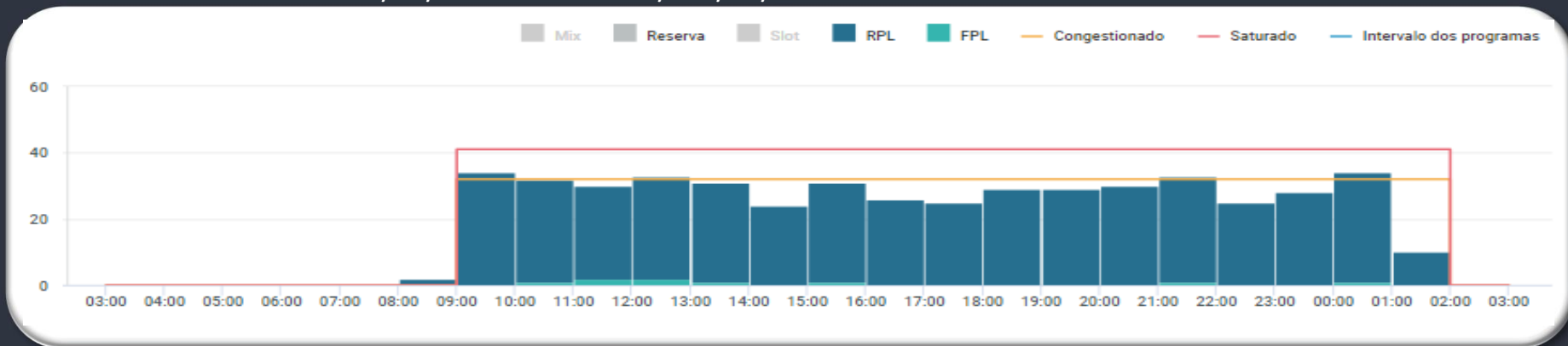


GRÁFICO DE DEMANDA : 03/10/2022 03:00 UTC / 04/10/2022 02:59 UTC:



EVENTOS RELEVANTES NO SOLO OU NO ESPAÇO AÉREO:

- 1 - D1439/22 - AD COORDENADO **AGO 31 TIL OCT 29**
- 2 - D1952/22 - RWY 17R/35L FST 30M E ULTIMOS 30M CLSD PARA LDG/TKOF DEVIDO OBRAS - **SEP 12 TIL OCT 31.**
- 3 - D1950/22 - RWY 17R/35L CLSD DEVIDO OBRAS **DLY 0200-0900 - TIL OCT 31.**
- 4 - D2122/22 - TWY MIKE CLSD NO TRAVES DA PSN 11 DEVIDO BURACO- **30/09/22 17:35 a 07/10/22 09:00 UTC**
- 5 - D2109/22 - TWY MIKE CLSD APOS INT COM TWY NOVEMBER, NO TRAVES DAS PSN 02 E 03 DO PAVILHAO DE AUTORIDADES DEVIDO BURACO - **29/09/22 14:05 a 07/10/22 09:00 UTC.**

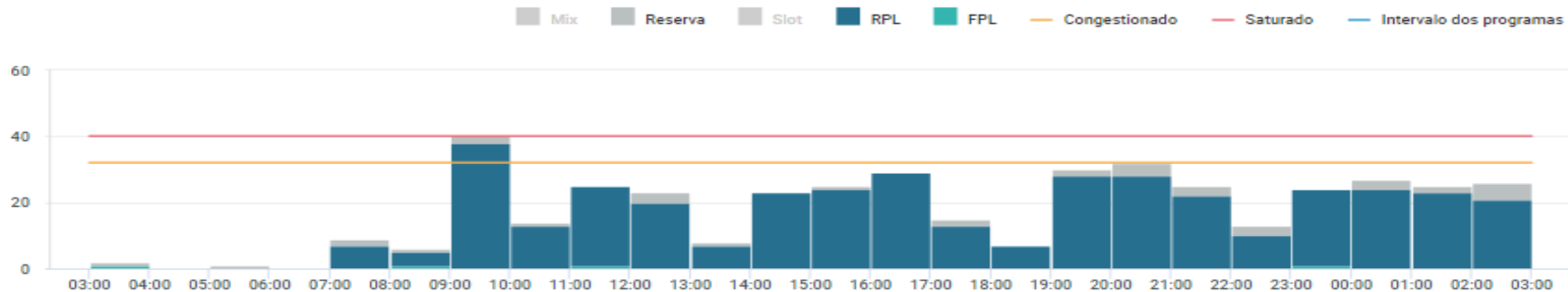
METEOROLOGIA:

LOCALIDADE	03/09Z	09/15Z	15/21Z	21/03Z
SBSP	T	T	TS	T

INOPERÂNCIAS:

- 1 - Não foram encontradas informações.

GRÁFICO DE DEMANDA : 03/10/2022 03:00 UTC / 04/10/2022 02:59 UTC:



EVENTOS RELEVANTES NO SOLO OU NO ESPAÇO AÉREO:

1 - Não foram encontradas informações.

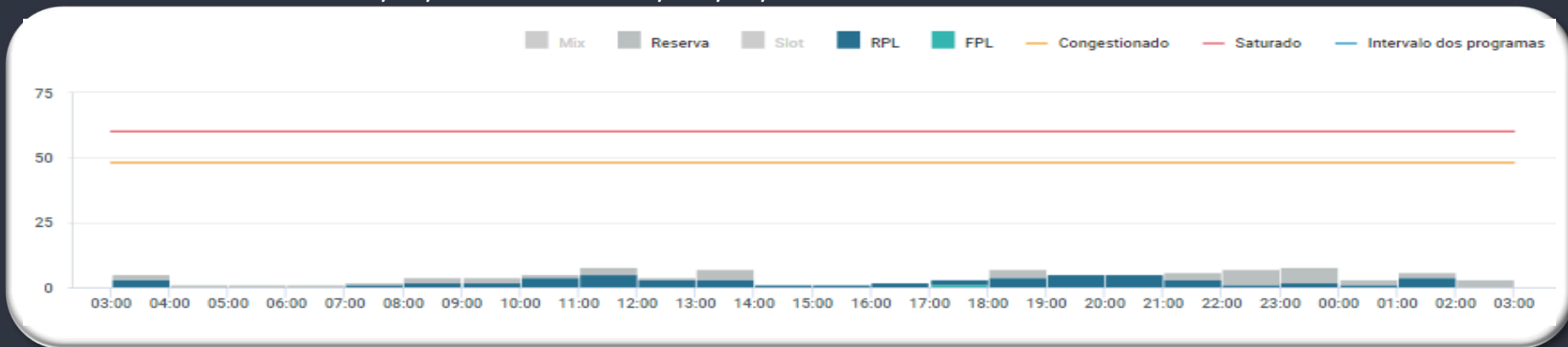
METEOROLOGIA:

LOCALIDADE	03/09Z	09/15Z	15/21Z	21/03Z
SBKP	-	-	TSRA	-

INOPERÂNCIAS:

1 - Não foram encontradas informações.

GRÁFICO DE DEMANDA : 03/10/2022 03:00 UTC / 04/10/2022 02:59 UTC:



EVENTOS RELEVANTES NO SOLO OU NO ESPAÇO AÉREO:

- 1 - D1256/22 - RWY 10/28 CLSD RMK: RWY 10/28 PODERA SER ABERTA SOB DEMANDA DO GERENCIAMENTO DE FLUXO DE TRAFEGO AEREO, MEDIANTE COORDENACAO ENTRE O CENTRO DE GERENCIAMENTO DA NAVEGACAO AEREA (CGNA) E O CENTRO DE OPERACOES RIOGALEAO (COR) - **AGO 12 2101-2359 13 TIL NOV 07 0000-2359** 08 0000-1200.
- 2 - D2040/22 - PJE SUBJ AUTH/COOR APP RIO ACONTECERA CENTRO COORD 225227S0432318W (CAMPO DOS AFONSOS, RJ) SFC-FL120 - RAO 1NM RTO (COOR SBR 304) - **SEP 26 TIL DEC 02 - DLY 0900-2359.**

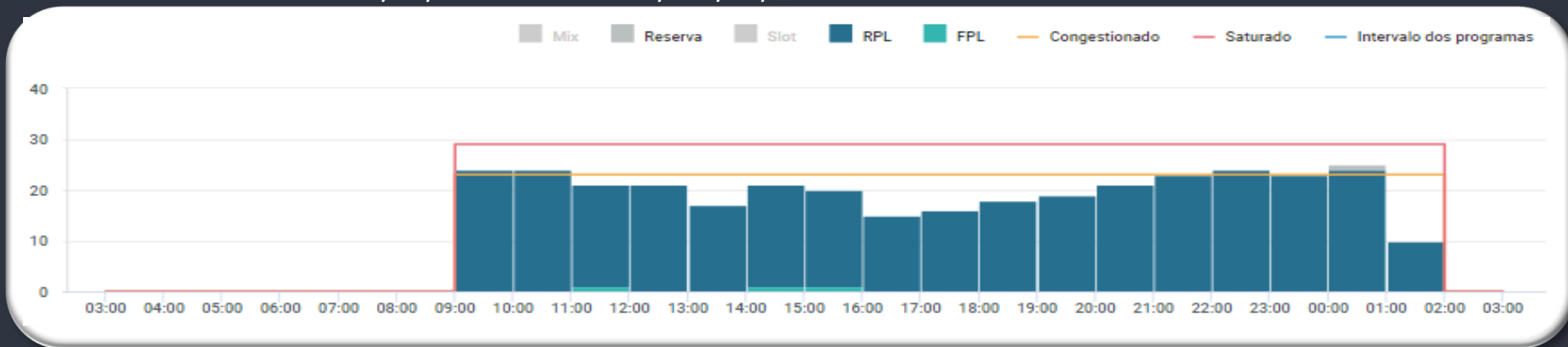
METEOROLOGIA:

LOCALIDADE	03/09Z	09/15Z	15/21Z	21/03Z
SBGL	-	RA	RA	RA

INOPERÂNCIAS:

- 1 - Não foram encontradas informações.

GRÁFICO DE DEMANDA : 03/10/2022 03:00 UTC / 04/10/2022 02:59 UTC:



EVENTOS RELEVANTES NO SOLO OU NO ESPAÇO AÉREO:

1 – D2073/22 - OBST MOVEL (EMBARCAOES SEVEN CRUZEIRO/SEVEN RIO/SEVEN SUN/SEVEN WAVES)

SEP 26 TIL OUT 31.

2 – D2057/22 - PJE SUBJ AUTH/COOR APP RIO ACONTECERA CENTRO COORD 225227S0432318W (CAMPO DOS AFONSOS, RJ) SFC-FL120 - RAI0 1NM RTO (COOR SBR 304) - SEP 26 TIL DEC 02 - DLY 0900-2359.

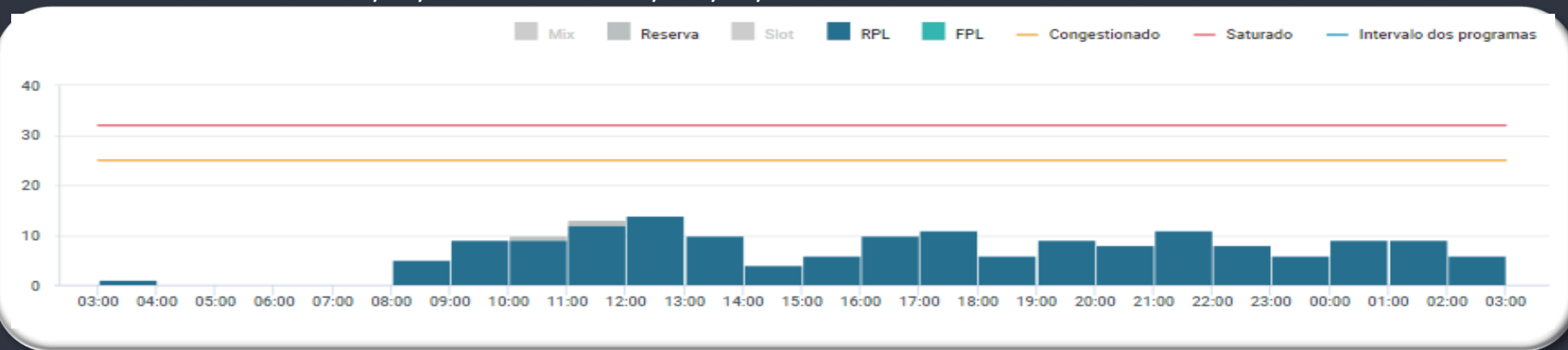
METEOROLOGIA:

LOCALIDADE	03/09Z	09/15Z	15/21Z	21/03Z
SBRJ	-	RA	RA	RA

INOPERÂNCIAS:

1 - Não foram encontradas informações.

GRÁFICO DE DEMANDA : 03/10/2022 03:00 UTC / 04/10/2022 02:59 UTC:



EVENTOS RELEVANTES NO SOLO OU NO ESPAÇO AÉREO:

1 - Não foram encontradas informações.

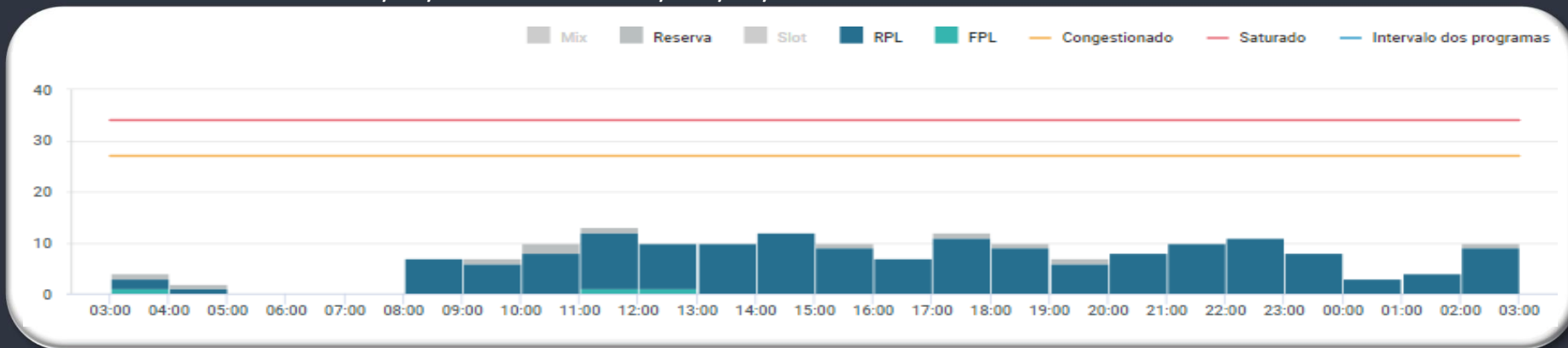
METEOROLOGIA:

LOCALIDADE	03/09Z	09/15Z	15/21Z	21/03Z
SBCT	BR T/V	BR T/V	-	BR T/V

INOPERÂNCIAS:

1 - Não foram encontradas informações.

GRÁFICO DE DEMANDA : 03/10/2022 03:00 UTC / 04/10/2022 02:59 UTC:



EVENTOS RELEVANTES NO SOLO OU NO ESPAÇO AÉREO:

1 - Não foram encontradas informações.

METEOROLOGIA:

LOCALIDADE	03/09Z	09/15Z	15/21Z	21/03Z
SBPA	-	BR V	-	-

INOPERÂNCIAS:

1 - Não foram encontradas informações.

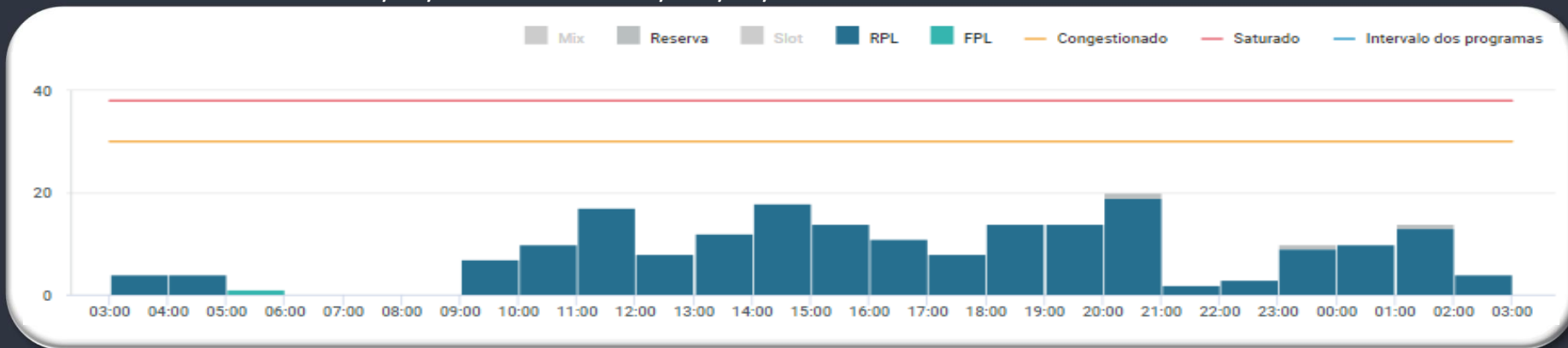
GERÊNCIA REGIONAL



Aeródromos e Setores

SBRF - Recife

GRÁFICO DE DEMANDA : 03/10/2022 03:00 UTC / 04/10/2022 02:59 UTC:



EVENTOS RELEVANTES NO SOLO OU NO ESPAÇO AÉREO:

1 - Z0517/22 - RWY 18 ULTIMOS 90M CLSD PARA LDG E TKOF E RWY 36 ULTIMOS 90M CLSD PARA LDG E TKOF REF: AIP AD 2.13.

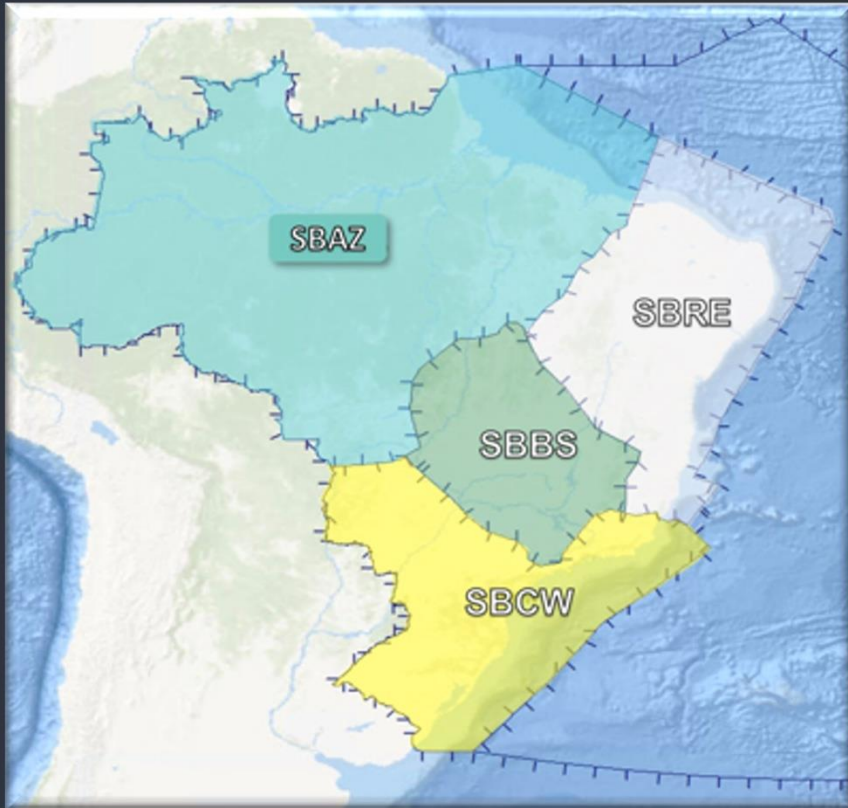
METEOROLOGIA:

LOCALIDADE	03/09Z	09/15Z	15/21Z	21/03Z
SBRF	-	-	-	-

INOPERÂNCIAS:

1 - Não foram encontradas informações.

GERÊNCIA REGIONAL

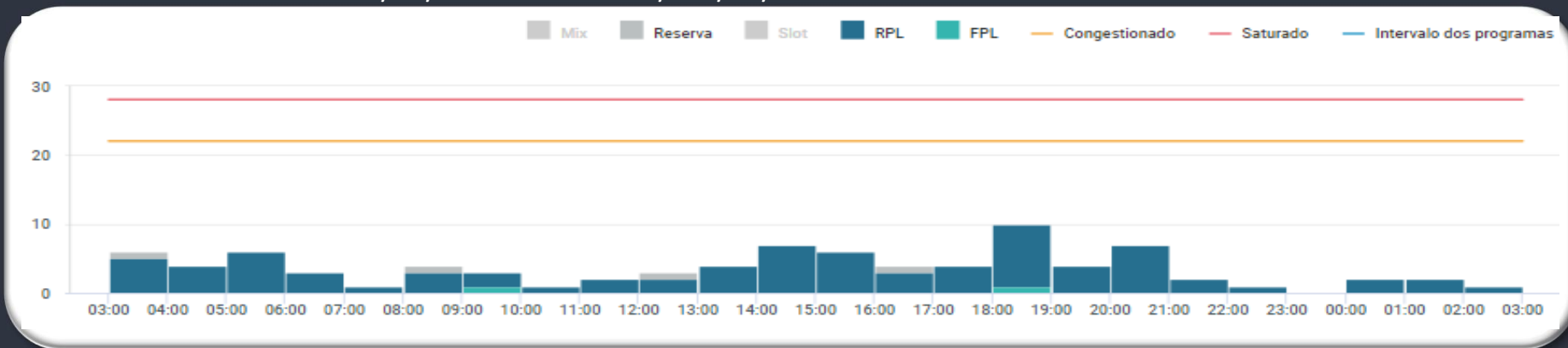


Aeródromos e Setores

SBBE – Belém

SBSL - São Luís

GRÁFICO DE DEMANDA : 03/10/2022 03:00 UTC / 04/10/2022 02:59 UTC:



EVENTOS RELEVANTES NO SOLO OU NO ESPAÇO AÉREO:

1 – G1184/22 - RWY 02/20 EXC INT COM RWY 06/24 CLSD PARA LDG E TKOF. PERMITIDO O TAX DE ACFT - OCT 01 TIL NOV 04 0900-2100.

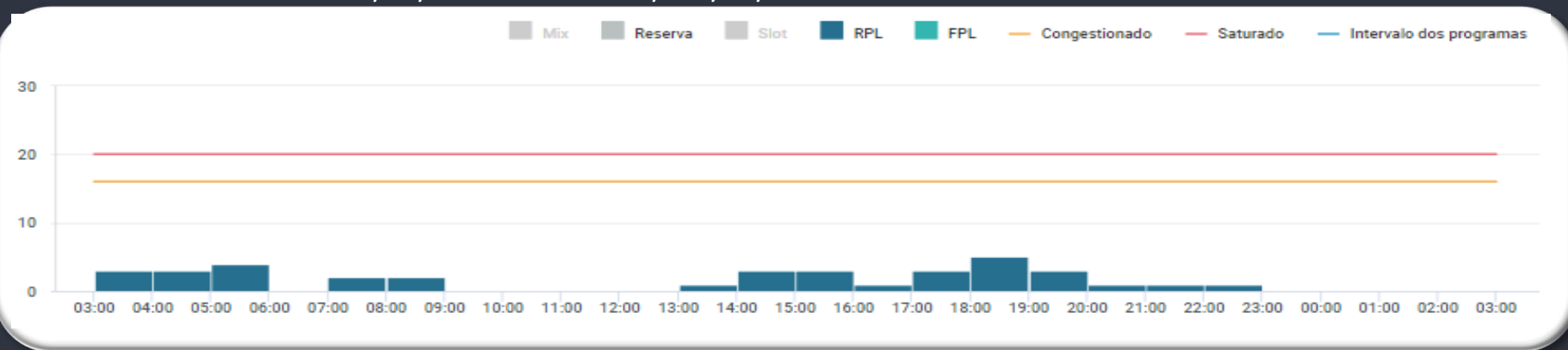
METEOROLOGIA:

LOCALIDADE	03/09Z	09/15Z	15/21Z	21/03Z
SBBE	-	-	TSRA	-

INOPERÂNCIAS:

1 - Não foram encontradas informações.

GRÁFICO DE DEMANDA : 03/10/2022 03:00 UTC / 04/10/2022 02:59 UTC:



EVENTOS RELEVANTES NO SOLO OU NO ESPAÇO AÉREO:

- 1 - G1094/22 - AREA PROIBIDA TEMPORARIAMENTE (OPERACAO FALCAO II) - 21/09 a 15/10/22 - DLY 1100-2100.
- 2 - G1049/22 - RWY 06/24 E 09/27 CLSD DEVIDO SER MAINT - 15/09 a 15/10/22 - DLY 0920-1350.

METEOROLOGIA:

LOCALIDADE	03/09Z	09/15Z	15/21Z	21/03Z
SBSL	-	SHRA	-	-

INOPERÂNCIAS:

- 1 - Não foram encontradas informações.

ORIGEM	DESTINO	ER	INICIO (PREVISAO)	FIM	MEDIDA	MOTIVO
FIR-CW	SACO	FIR-SACF	03/10/2022 09:00:00	03/10/2022 22:00:00	MINIT -12	Alta Demanda de Saída
BS-15U	SBRF	RE-12	03/10/2022 12:10:00	03/10/2022 13:30:00	MIT	Alta Demanda de Chegada
CW-10	SBGR	XP-09	03/10/2022 23:00:00	03/10/2022 00:00:00	MIT	Alta Demanda de Chegada

FINAL COPA SULAMERICANA 2022 – AEROPORTO DE CÓRDOBA (SACO)

COORDENAÇÃO DE MEDIDAS PRÉ-TÁTICAS E TÁTICAS - 03/10/2022



FINAL DA COPA SULAMERICANA 2022 – AEROPORTO DE CÓRDOBA (SACO)

COORDENAÇÃO DE MEDIDAS ATFM PRÉ-TÁTICAS E TÁTICAS - 03/10/2022

- FOI COORDENADO QUE DEVERÃO SER **SUSPENSAS AS AUTORIZAÇÕES AUTOMÁTICAS DE FOZ DO IGUAÇU (SBFI) PARA CÓRDOBA-ARG (SACO)**. TODAS AS DECOLAGENS PARA CÓRDOBA DEVERÃO SER COORDENADAS ENTRE O CGNA E O ACC-CW.
- FICOU ESTABELECIDO QUE DEVERÁ SER APLICADA **MEDIDA ATFM (MINIT) DE 12 MINUTOS, DAS 0900UTC ÀS 2200UTC**, POR PONTO DE INGRESSO NA FIR-CORDOBA (SACF), DE FORMA A MANTER UM FLUXO CONSTANTE DE TRÁFEGO SOBRE UM PONTO COMUM, DEVIDO CAPACIDADE DE 08 MOV/HORA , ASSOCIADA À BAIXA CAPACIDADE DO PATIO.
- A DEMANDA DIÁRIA DA FIR-CURITIBA PARA SACO (CÓRDOBA) DEVERA SER MONITORADA CONSTANTEMENTE, PRINCIPALMENTE NA FASE TÁTICA PARA QUE SEJA MANTIDO O BALANCEAMENTO ENTRE CAPACIDADE E DEMANDA;
- PARA O DIA 03/10/2022 (PÓS JOGO) PODERÁ OCORRER INCREMENTO DA DEMANDA, ESPECIALMENTE NO SENTIDO OPOSTO AO FLUXO DO DIA 01/10/2022.
- EM PRINCÍPIO, QUANDO NECESSÁRIO, A MEDIDA ATFM PODERÁ SER IMPLEMENTADA, INDEPENDENTE DO NÍVEL DE VOO E PODERÁ OCORRER POR SOLICITAÇÃO DA FIR-RESISTANCE (SARR) / FIR-CORDOBA (SACF) OU EM DECORRÊNCIA DA ANÁLISE DA DEMANDA;

FINAL COPA SULAMERICANA 2022 – AEROPORTO DE CÓRDOBA (SACO)

PREVISÃO DE DEMANDA PARA O DIA 03/10/2022

lunes 03 de octubre de 2022

Arribo	Cía	Nº vuelo	Origen	Tipo de Vuelo	ACFT	Salida	Nº Vuelo	Destino
00:16	CM	101	PTY	I	B737	01:26	100	PTY
03:20	RER	9715	UIO (Fy)	I	735	05:30	9714	UIO
07:00	AR	-	-	C	E90	07:00	1524	TUC
08:00	AR	-	-	C	738	08:00	1531	AEP
08:25	AR	1564	EZE	C	E90	09:15	1546	MDZ
08:45	AR	1528	AEP	C	E90	09:35	1529	AEP
09:30	UX	023	MAD-ASU	I	330	15:50	024	ASU-MAD
10:00	AR	1525	TUC	C	E90	10:40	1541	AEP
10:25	AR	1508	AEP	C	73R	11:15	1509	AEP
10:30	AR	1540	MDZ	C	E90	11:30	1514	NQN
11:20	AR	1516	SLA	C	73M	12:10	1527	AEP
12:25	AR	1420	UAQ	C	E90	13:05	1421	UAQ
12:40	AR	1542	AEP	C	738	13:30	1543	AEP
13:20	AR	1259	GRU	I/C	738	14:55	1259	FTE
13:30	AR	1256	FTE	I/C	738	15:00	1256	GRU
13:35	AR	1510	AEP	C	738	14:30	1511	AEP
14:45	AR	1826	CRD	C	73M	15:35	1827	CRD
15:25	AR	1562	AEP	C	E90	16:15	1534	MDZ
15:50	AR	1515	NQN	C	E90	16:30	1522	JUJ
16:25	AR	1512	AEP	C	738	17:25	1513	AEP
18:00	AR	1526	AEP	C	738	19:00	1504	SLA
18:15	AR	1544	MDZ	C	E90	18:55	1565	EZE
20:05	AR	1523	JUJ	C	E90	-	-	PERNOCTA
20:45	AR	1500	AEP	C	738	21:35	1501	AEP
22:15	AR	1530	AEP	C	738	-	-	PERNOCTA