



PLANO DIÁRIO ATFM

14/04/2024



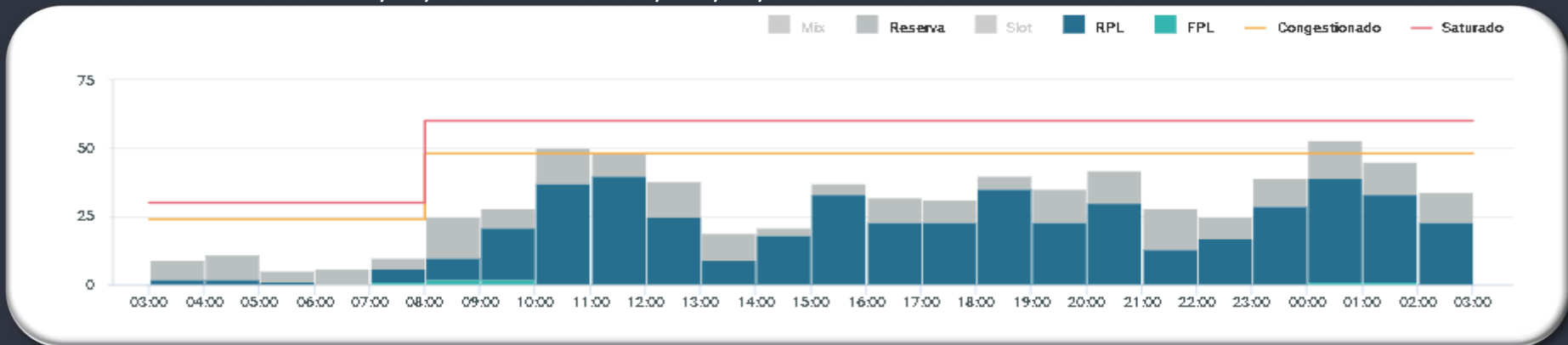
GERÊNCIA REGIONAL



Aeródromos e Setores

- SBGR - Guarulhos
- SBSP - Congonhas
- SBRJ - Santos Dumont
- SBGL - Galeão
- SBCT - Curitiba

GRÁFICO DE DEMANDA : 14/04/2024 03:00 UTC / 15/04/2024 02:59 UTC:



EVENTOS RELEVANTES NO SOLO OU NO ESPAÇO AÉREO:

1 - **F0464/24** - PROC CTL FLUXO ACFT DEP SBGR UTILIZANDO RTE ATS Z41, UM423, UL304, UM417, UM775, UL201 E UZ25 DEVERAO PCD RTE DCT SBGR-UKBEV-GERTU - **FEB 02 TIL MAY 02 2359**.

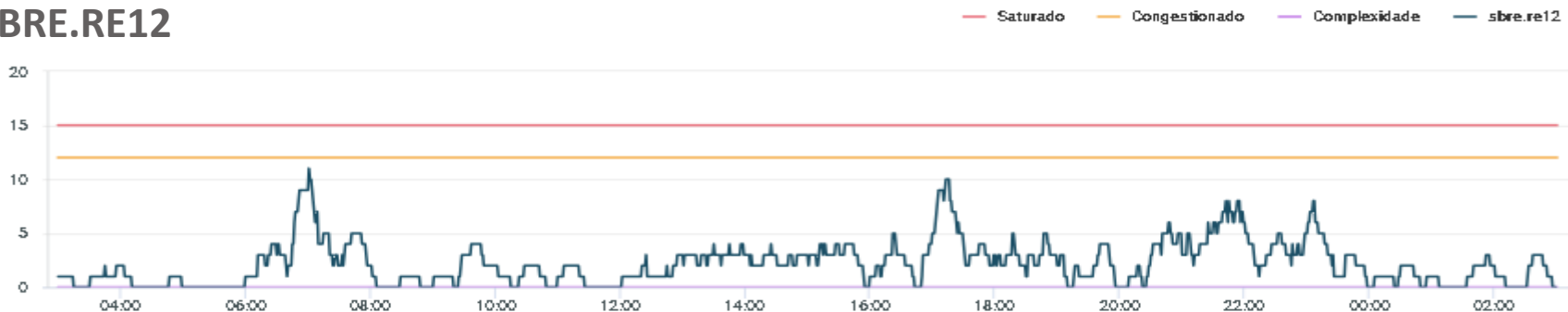
METEOROLOGIA:

LOCALIDADE	03/09Z	09/15Z	15/21Z	21/03Z
SBGR	-	-	VCSH	-

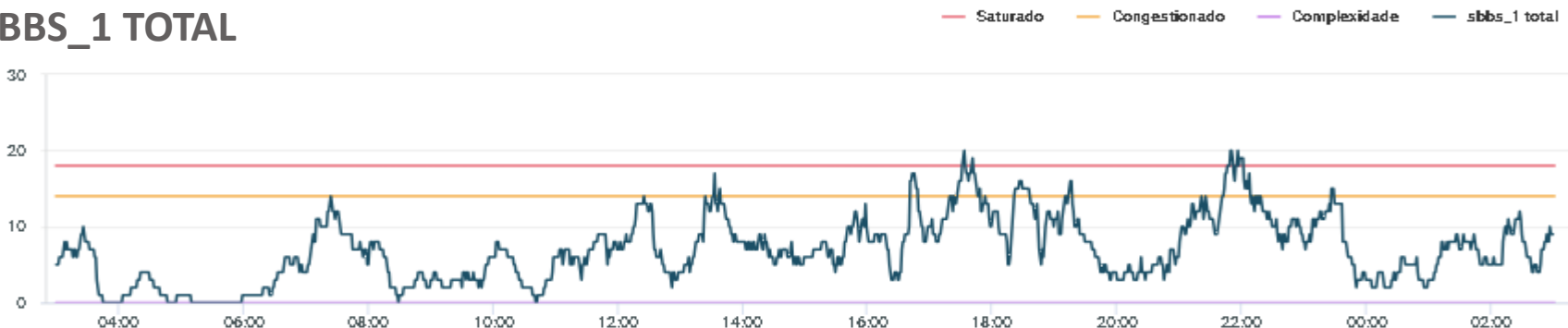
INOPERÂNCIAS:

1 - **F1029/24** - ILS IGS RWY 28R U/S - **MAR 13 TIL JUN 10 2359**.

SBRE.RE12

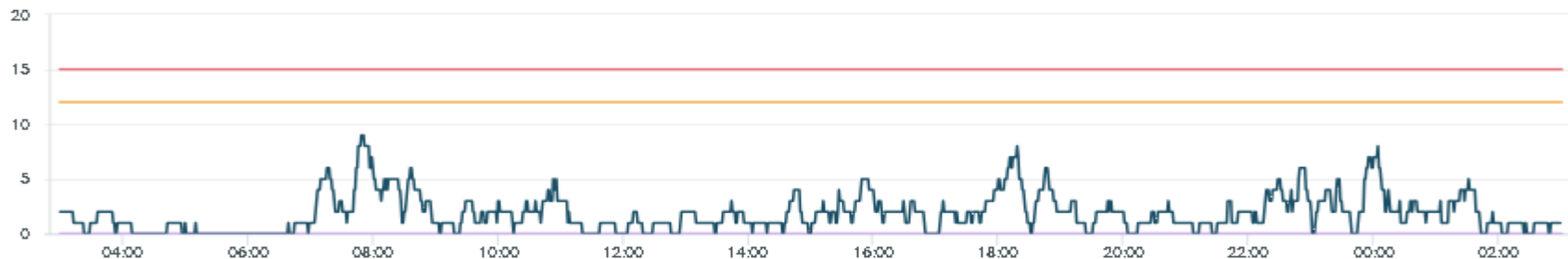


SBBS_1 TOTAL



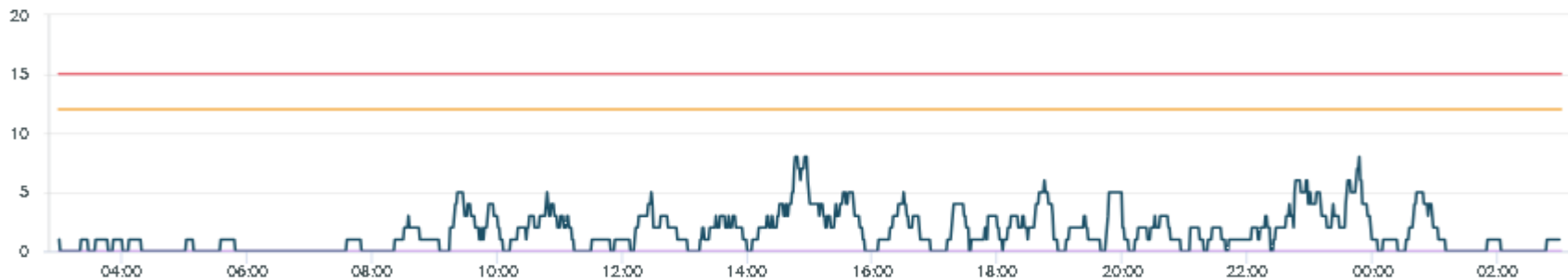
SBBS.BS05

— Saturado — Congestionado — Complexidade — sbbs.bs05



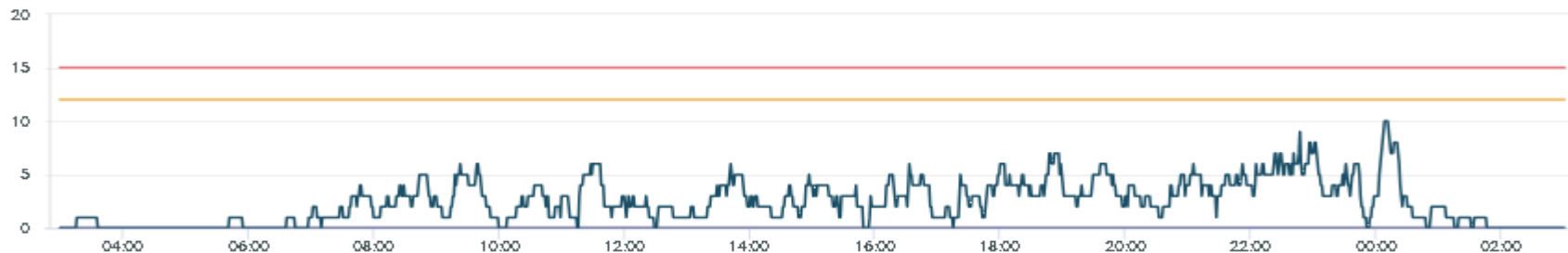
SBCW.CW10

— Saturado — Congestionado — Complexidade — sbcw.cw10



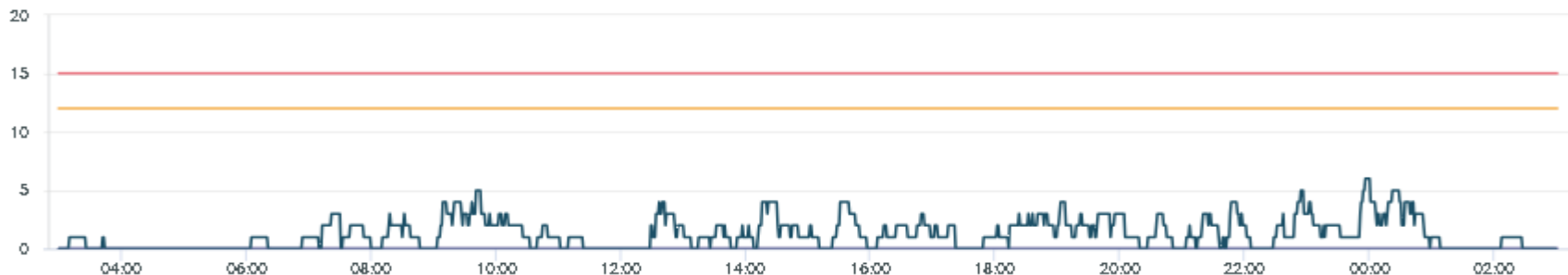
SBBS.BS06

— Saturado — Congestionado — Complexidade — sbbs.bs06 — Intervalo dos Programas



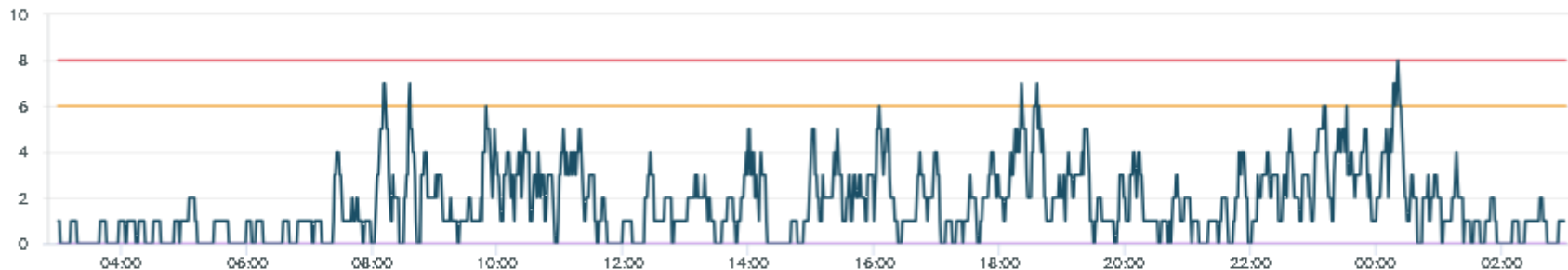
SBBS.BS08

— Saturado — Congestionado — Complexidade — sbbs.bs08 — Intervalo dos Programas



SBXP.XPS9

— Saturado — Congestionado — Complexidade — sbxp.sbxp_09



SBXP.XPS10

— Saturado — Congestionado — Complexidade — sbxp.sbxp_10 — Intervalo dos Programas

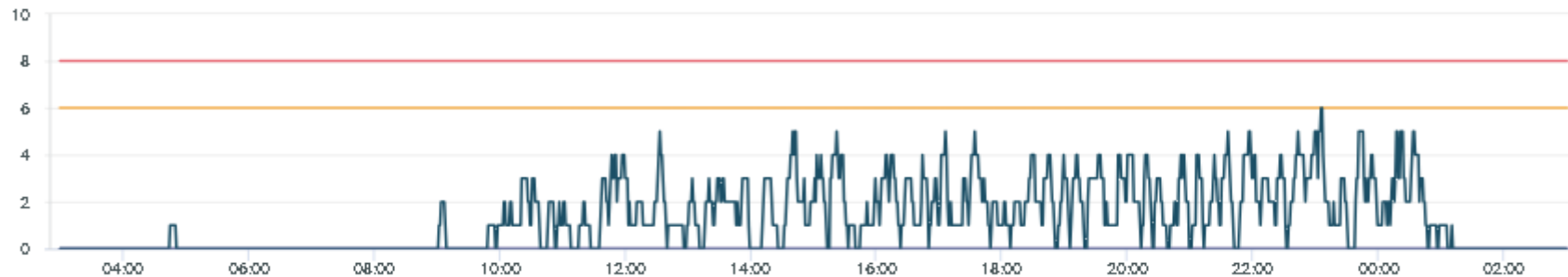
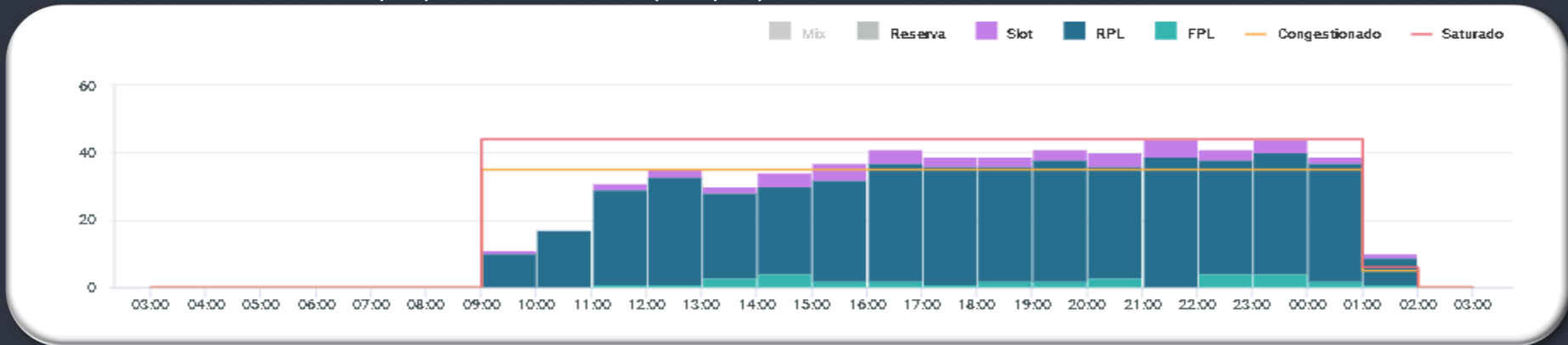


GRÁFICO DE DEMANDA : 14/04/2024 03:00 UTC / 15/04/2024 02:59 UTC:



EVENTOS RELEVANTES NO SOLO OU NO ESPAÇO AÉREO:

1- **E1953/24** - AD COORDENADO - APR 03 TIL JUL 02 2359.

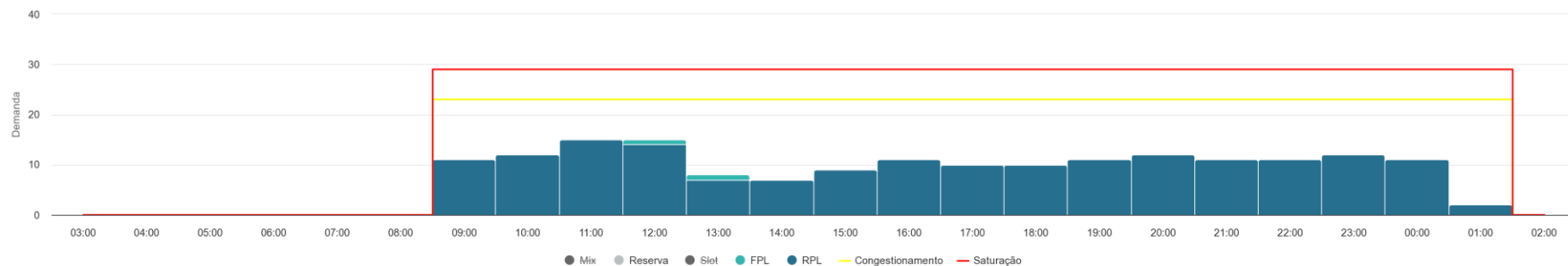
METEOROLOGIA:

LOCALIDADE	03/09Z	09/15Z	15/21Z	21/03Z
SBSP	-	-	VCSH	-

INOPERÂNCIAS:

1 - Não foram encontradas informações.

GRÁFICO DE DEMANDA : 14/04/2024 03:00 UTC / 15/04/2024 02:59 UTC:



EVENTOS RELEVANTES NO SOLO OU NO ESPAÇO AÉREO:

- 1 - **E1699/24, E1701/24** - OBST MOVEL (EMBARCACOES **SEVEN CRUZEIRO**/SEVEN RIO/SEVEN SUN/SEVEN WAVES) DESLOCANDO-SE BOCA DA BARRA - **MAR 21 TIL APR 30 2359.**
- 2 - **E1315/24** - PJE SUBJ AUTH/COOR APP RIO ACONTECERA CENTRO COORD 225227S0432318W (CAMPO DOS AFONSOS, RJ) RAO 1NM RTO (COOR SBR 304). SFC/FL120 - **MAR 06/07 TIL MAY 31/JUN 01 0900-0259.**
- 3-**E1975/24**- OBST MOVEL (EMBARCACA0 DEEPWATER AQUILA) DESLOCANDO-SE FM COORD (BOCA DA BARRA, RJ) TO COORD 225440.2S/0430825.7W (FUNDEADOURO 2F11, RJ) **14/04/24 06:00 a 14/04/24 23:00 UTC**

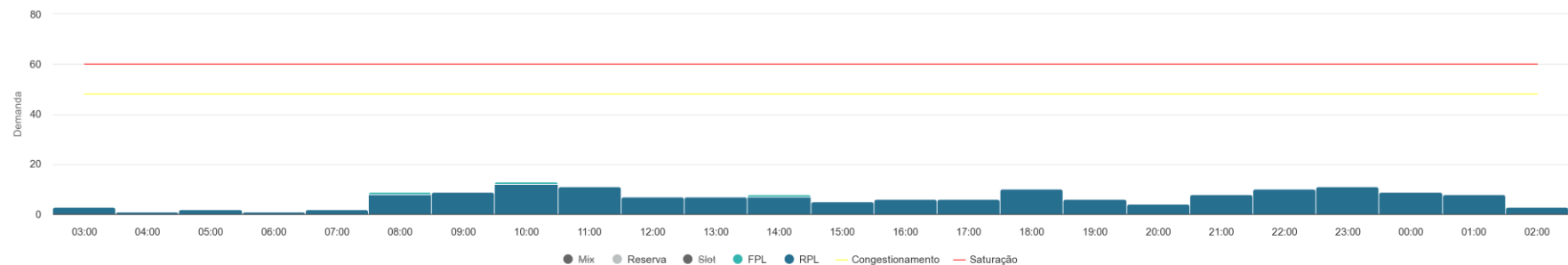
METEOROLOGIA:

LOCALIDADE	03/09Z	09/15Z	15/21Z	21/03Z
SBRJ	-	-	-	-

INOPERÂNCIAS:

- 1 - Não foram encontradas informações.

GRÁFICO DE DEMANDA : 14/04/2024 03:00 UTC / 15/04/2024 02:59 UTC:



EVENTOS RELEVANTES NO SOLO OU NO ESPAÇO AÉREO:

- 1 - **E1316/24** - PJE SUBJ AUTH/COOR APP RIO ACONTECERA CENTRO COORD 225227S0432318W (CAMPO DOS AFONSOS, RJ) RAI0 1NM RTO (COOR SBR 304). SFC/FL120 - **MAR 06/07 TIL MAY 31/JUN 01 0900-0259.**
- 2 - **E2130/24** - RWY 33 CLSD PARA LDG DEVIDO OBST - **APR 12 TIL JUL 05.**

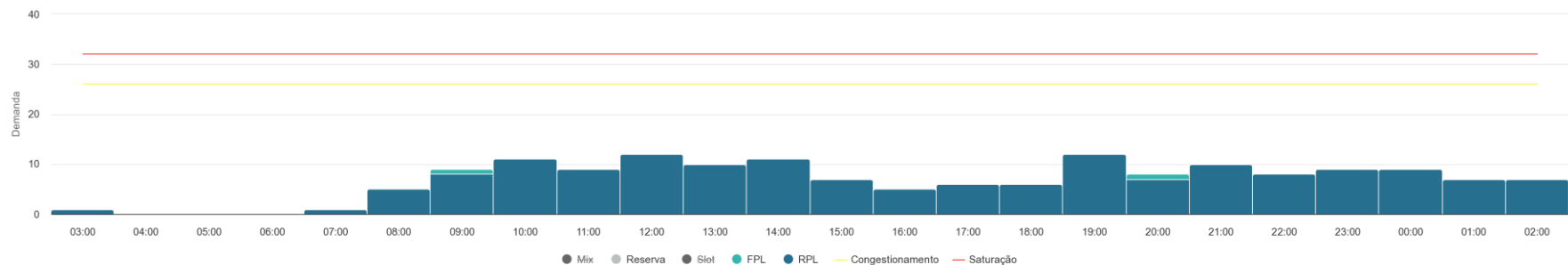
METEOROLOGIA:

LOCALIDADE	03/09Z	09/15Z	15/21Z	21/03Z
SBGL	-	-	-	-

INOPERÂNCIAS:

- 1 - Não foram encontradas informações.

GRÁFICO DE DEMANDA : 14/04/2024 03:00 UTC / 15/04/2024 02:59 UTC:



EVENTOS RELEVANTES NO SOLO OU NO ESPAÇO AÉREO:

- 1 - **E1336/24** - RWY 11/29 CLSD DEVIDO SER MAINT - MAR 15 TIL APR 30 0330-0745.
- 2 - **E1335/24** - RWY 15/33 CLSD EXC INT RWY 11/29 DEVIDO SER MAINT - MAR 15 TIL JUN 04 0330-0745
- OBS: AD CLSD DEVIDO AAOS NOTAM ACIMA. (RWY FECHADAS CONCOMITANTEMENTE).
- 3 - **E1171/24** - TWY GOLF CLSD DEVIDO OBRAS - MAR 12 TIL APR 17 2359.

METEOROLOGIA:

LOCALIDADE	03/09Z	09/15Z	15/21Z	21/03Z
SBCT	BR T/V	RA T/V	RA T/V	RA T/V

INOPERÂNCIAS:

- 1 - Não foram encontradas informações.

GERÊNCIA REGIONAL

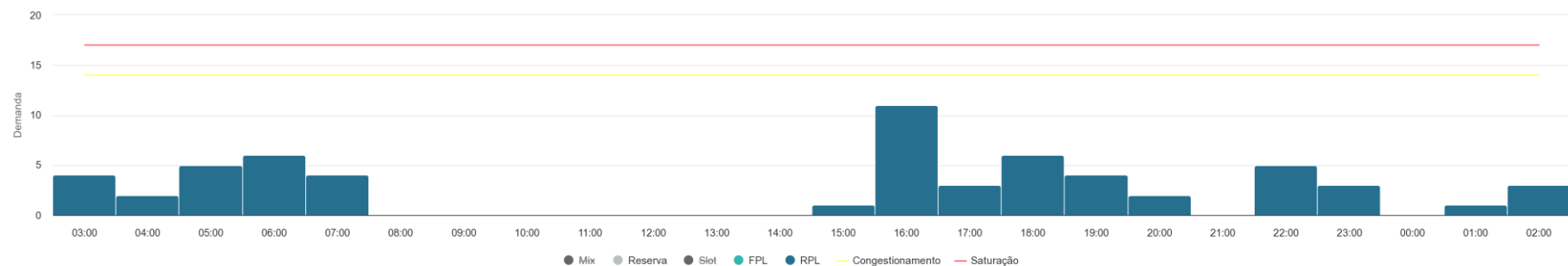


Aeródromos e Setores

SBEG - Eduardo Gomes

SBBE - Belém

GRÁFICO DE DEMANDA : 14/04/2024 03:00 UTC / 15/04/2024 02:59 UTC:



EVENTOS RELEVANTES NO SOLO OU NO ESPAÇO AÉREO:

1 - **G0800/24** - TWY ALFA CLSD DEVIDO OBRAS - APR 04 TIL 29 2200 APR 30 MAY 01 0750-1055 02 0750-1005 03 0750-1050 UTC.

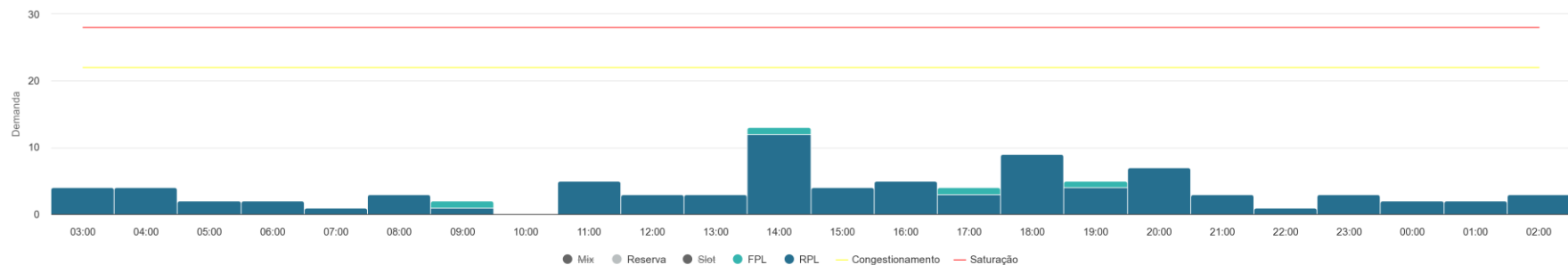
METEOROLOGIA:

LOCALIDADE	03/09Z	09/15Z	15/21Z	21/03Z
SBEG	-	-	SHRA	-

INOPERÂNCIAS:

- 1 - **G0614/24** - ILS LOC RWY 11 U/S - MAR 10 TIL MAY 03 2259.
- 2 - **G0823/24** - ILS GP RWY 11 U/S - APR 09 TIL APR 24 2359.

GRÁFICO DE DEMANDA : 14/04/2024 03:00 UTC / 15/04/2024 02:59 UTC:



EVENTOS RELEVANTES NO SOLO OU NO ESPAÇO AÉREO:

1 - **G0868/24** - AREA RESTRITA TEMPORARIAMENTE (TREINAMENTO DE AERONAVES MILITARES) WI
 COORD 003515S0480805W, 003512S0474759W, 005228S0474751W, 005233S0480811W ACT RMK:
 INGRESSO DE ACFT NAO PARTICIPANTES SUBJ AUTH APP BELEM - 400FT AGL/2000FT AGL - **APR 13 TIL**
MAY 15 DLY 0900-2000

METEOROLOGIA:

LOCALIDADE	03/09Z	09/15Z	15/21Z	21/03Z
SBBE	-	SHRA	TSRA	-

INOPERÂNCIAS:

1 - Não foram encontradas informações.

ORIGEM	DESTINO	ER	INICIO (PREVISAÇÃO)	FIM	MEDIDA	MOTIVO
DEMANDA SBSP						
BS-06	SBSP	XP-04	14/04/2024 19:00:49	14/04/2024 20:00:49	MIT - 20 NM	ALTA DEMANDA DE CHEGADA
SBWJ	SBSP	XP-01	14/04/2024 19:00:49	14/04/2024 20:00:49	MIT - 20 NM	ALTA DEMANDA DE CHEGADA
BS-06	SBSP	XP-04	14/04/2024 22:30:57	15/04/2024 01:00:57	MIT - 20 NM	ALTA DEMANDA DE CHEGADA
CW-05	SBSP	XP-01	14/04/2024 22:30:57	15/04/2024 01:00:57	MIT - 20 NM	ALTA DEMANDA DE CHEGADA
DEMANDA SBGR						
BS-05	SBGR	XP-06	14/04/2024 10:00:49	14/04/2024 11:00:49	MIT - 20 NM	ALTA DEMANDA DE CHEGADA
CW-10	SBGR	XP-06	14/04/2024 10:00:49	14/04/2024 11:00:49	MIT - 20 NM	ALTA DEMANDA DE CHEGADA
BS-05	SBGR	XP-06	14/04/2024 18:00:57	14/04/2024 19:00:57	MIT - 20 NM	ALTA DEMANDA DE CHEGADA
CW-10	SBGR	XP-06	14/04/2024 18:00:57	14/04/2024 19:00:57	MIT - 20 NM	ALTA DEMANDA DE CHEGADA
BS-05	SBGR	XP-06	14/04/2024 22:30:57	15/04/2024 01:00:57	MIT - 20 NM	ALTA DEMANDA DE CHEGADA
CW-10	SBGR	XP-06	14/04/2024 22:30:57	15/04/2024 01:00:57	MIT - 20 NM	ALTA DEMANDA DE CHEGADA