























**CENTRO DE GERENCIAMENTO DA NAVEGAÇÃO AÉREA**  
**IMPACTOS METEOROLÓGICOS PREVISTOS:**  
**REL. MET DA 15h00UTC AS 21h00UTC DO DIA 15/05/2024**

TABELA DE CORES	
	OPR. EM CONDIÇÕES METEOROLÓGICAS VISUAIS
	OPR. INSTRUMENTOS E/OU COND. MET. ADVERSAS
	ABAIXO DOS MÍNIMOS METEOROLÓGICOS






**REGIÃO SUL**

	<b>SBCO</b>	
	<b>SBFL</b>	
	<b>SBJV</b>	PREVISÃO DE RESTRIÇÃO DE TETO.
	<b>SBNF</b>	
	<b>SBFI</b>	
	<b>SBCT</b>	PREVISÃO DE RESTRIÇÃO DE TETO.
		PREVISÃO DE RESTRIÇÃO DE TETO.
	<b>TMA</b>	











**REGIÃO SUDESTE**

	<b>SBSP</b>	PREVISÃO DE RESTRIÇÃO DE TETO.
		PREVISÃO DE RESTRIÇÃO DE TETO.
	<b>SBGR</b>	PREVISÃO DE RESTRIÇÃO DE TETO.
		PREVISÃO DE RESTRIÇÃO DE TETO.
	<b>SBKP</b>	
	<b>SBRJ</b>	
	<b>SBGL</b>	
	<b>SBCF</b>	
	<b>SBBH</b>	
	<b>SBVT</b>	PREVISÃO DE RESTRIÇÃO DE TETO.
	<b>TMA</b>	


**REGIAO CENTRO-OESTE**

	<b>SBBR</b>	
	<b>SBGO</b>	
	<b>SBCY</b>	
	<b>SBCG</b>	
	<b>TMA</b>	

**REGIAO NORDESTE**

	<b>SBSV</b>	PREVISÃO DE PANCADAS DE CHUVA.
	<b>SBIL</b>	
	<b>SBPS</b>	
	<b>SBRF</b>	PREVISÃO DE PANCADAS DE CHUVA.
	<b>SBFZ</b>	PREVISÃO DE PANCADAS DE CHUVA.
	<b>SBSG</b>	
	<b>SBSL</b>	PREVISÃO DE TROVOADAS COM CHUVA.
		PREVISÃO DE TROVOADAS COM CHUVA.
	<b>TMA</b>	PREVISÃO DE TROVOADAS ISOLADAS NA TMA - SL.
		PREVISÃO DE TROVOADAS ISOLADAS NA TMA - SL.

**REGIÃO NORTE**

	<b>SBEG</b>	PREVISÃO DE TROVOADAS COM CHUVA.
		PREVISÃO DE TROVOADAS COM CHUVA.
	<b>SBBE</b>	PREVISÃO DE TROVOADAS COM CHUVA.
		PREVISÃO DE TROVOADAS COM CHUVA.
	<b>TMA</b>	PREVISÃO DE TROVOADAS ISOLADAS NAS TMA - MN / BE.
		PREVISÃO DE TROVOADAS ISOLADAS NAS TMA - MN / BE.