




















CENTRO DE GERENCIAMENTO DA NAVEGACAO AEREA
IMPACTOS METEOROLOGICOS PREVISTOS:
REL MET DA 09h30UTC AS 15h00UTC DO DIA 18/06/2024

TABELA DE CORES	
	OPR. EM CONDIÇÕES METEOROLÓGICAS VISUAIS
	OPR. INSTRUMENTOS E/OU COND. MET. ADVERSAS
	ABAIXO DOS MÍNIMOS METEOROLÓGICOS






REGIÃO SUL

	SB	CO	PREVISÃO DE NÉVOA ÚMIDA COM RESTRIÇÃO DE TETO E VISIBILIDADE.
	SB	FL	PREVISÃO DE CHUVA.
	SB	JV	PREVISÃO DE NÉVOA ÚMIDA COM RESTRIÇÃO DE TETO E VISIBILIDADE.
	SB	NF	PREVISÃO DE CHUVA.
	SB	FI	PREVISÃO DE TROVOADAS COM CHUVA. PREVISÃO DE CHUVA.
	SB	CT	
	TMA		PREVISÃO DE TROVOADAS ISOLADAS NA TMA - FL PREVISÃO DE TROVOADAS ISOLADAS NA TMA - FL









REGIÃO SUDESTE

	SB	SP	
	SB	GR	
	SB	KP	
	SB	RJ	
	SB	GL	
	SB	CF	
	SB	BH	
	SB	VT	
	TMA		




REGIAO CENTRO-OESTE

	SB	BR	
	SB	GO	
	SB	CY	
	SB	CG	
	TMA		

REGIAO NORDESTE

	SB	SV	PREVISÃO DE CHUVA. PREVISÃO DE CHUVA.
	SB	IL	PREVISÃO DE CHUVA. PREVISÃO DE CHUVA.
	SB	PS	PREVISÃO DE CHUVA. PREVISÃO DE CHUVA.
	SB	RF	
	SB	FZ	
	SB	SG	PREVISÃO DE CHUVA. PREVISÃO DE CHUVA.
	SB	SL	
	TMA		

REGIÃO NORTE

	SB	EG	
	SB	BE	
	TMA		