























**CENTRO DE GERENCIAMENTO DA NAVEGAÇÃO AÉREA**  
**IMPACTOS METEOROLÓGICOS PREVISTOS:**  
**REL. MET DA 21h00UTC AS 02h59UTC DO DIA 30/06/2024**

TABELA DE CORES	
	OPR. EM CONDIÇÕES METEOROLÓGICAS VISUAIS
	OPR. INSTRUMENTOS E/OU COND. MET. ADVERSAS
	ABAIXO DOS MÍNIMOS METEOROLÓGICOS






**REGIÃO SUL**

	SBCO	
	SBFL	
	SBJV	
	SBNF	
	SBFI	
	SBCT	
	TMA	









**REGIÃO SUDESTE**

	SBSP	PREVISÃO DE CHUVA COM RESTRIÇÃO DE TETO E VISIBILIDADE.
		PREVISÃO DE CHUVA COM RESTRIÇÃO DE TETO E VISIBILIDADE.
	SBGR	PREVISÃO DE CHUVA COM RESTRIÇÃO DE TETO E VISIBILIDADE.
		PREVISÃO DE CHUVA COM RESTRIÇÃO DE TETO E VISIBILIDADE.
	SBKP	
	SBRJ	PREVISÃO DE CHUVA COM RESTRIÇÃO DE TETO E VISIBILIDADE.
	SBGL	PREVISÃO DE CHUVA COM RESTRIÇÃO DE TETO E VISIBILIDADE.
		
	SBCF	
	SBBH	
	SBVT	
	TMA	



**REGIAO CENTRO-OESTE**

	SBBR	
	SBGO	
	SBCY	
	SBCG	
	TMA	

**REGIAO NORDESTE**

	SBSV	
	SBIL	
	SBPS	
	SBRF	
	SBFZ	
	SBSG	
	SBSL	PREVISÃO DE TROVOADAS ISOLADAS.
	TMA	PREVISÃO DE TROVOADAS ISOLADAS NAS TMA - SL.

**REGIÃO NORTE**

	SBEG	
	SBBE	PREVISÃO DE TROVOADAS ISOLADAS.
	TMA	PREVISÃO DE TROVOADAS ISOLADAS NAS TMA - BE.