























**CENTRO DE GERENCIAMENTO DA NAVEGACAO AEREA**  
**IMPACTOS METEOROLOGICOS PREVISTOS:**  
**REL MET DA 21h00UTC AS 02h59UTC DO DIA 11/07/2024**

TABELA DE CORES	
	OPR. EM CONDIÇÕES METEOROLÓGICAS VISUAIS
	OPR. INSTRUMENTOS E/OU COND. MET. ADVERSAS
	ABAIXO DOS MÍNIMOS METEOROLÓGICOS






**REGIÃO SUL**

	<b>SB</b>	<b>BCO</b>	PREVISÃO DE CHUVA COM RESTRIÇÃO DE TETO E VISIBILIDADE.
	<b>SB</b>	<b>BCO</b>	PREVISÃO DE CHUVA COM RESTRIÇÃO DE TETO E VISIBILIDADE.
	<b>SB</b>	<b>FL</b>	PREVISÃO DE NÉVOA ÚMIDA COM RESTRIÇÃO DE TETO E VISIBILIDADE.
	<b>SB</b>	<b>FL</b>	PREVISÃO DE NÉVOA ÚMIDA COM RESTRIÇÃO DE TETO E VISIBILIDADE.
	<b>SB</b>	<b>JV</b>	
	<b>SB</b>	<b>NF</b>	
	<b>SB</b>	<b>FI</b>	PREVISÃO DE RESTRIÇÃO DE TETO.
	<b>SB</b>	<b>FI</b>	PREVISÃO DE RESTRIÇÃO DE TETO.
	<b>SB</b>	<b>CT</b>	PREVISÃO DE NÉVOA ÚMIDA COM RESTRIÇÃO DE TETO E VISIBILIDADE.
	<b>TMA</b>		









**REGIÃO SUDESTE**

	<b>SB</b>	<b>SP</b>	
	<b>SB</b>	<b>GR</b>	
	<b>SB</b>	<b>KP</b>	
	<b>SB</b>	<b>RJ</b>	
	<b>SB</b>	<b>GL</b>	
	<b>SB</b>	<b>CF</b>	
	<b>SB</b>	<b>BH</b>	
	<b>SB</b>	<b>VT</b>	
	<b>TMA</b>		




**REGIAO CENTRO-OESTE**

	<b>SB</b>	<b>BR</b>	
	<b>SB</b>	<b>GO</b>	
	<b>SB</b>	<b>CY</b>	
	<b>SB</b>	<b>CG</b>	
	<b>TMA</b>		

**REGIAO NORDESTE**

	<b>SB</b>	<b>SV</b>	
	<b>SB</b>	<b>IL</b>	
	<b>SB</b>	<b>PS</b>	
	<b>SB</b>	<b>RF</b>	
	<b>SB</b>	<b>FZ</b>	
	<b>SB</b>	<b>SG</b>	
	<b>SB</b>	<b>SL</b>	
	<b>TMA</b>		

**REGIÃO NORTE**

	<b>SB</b>	<b>EG</b>	PREVISÃO DE TROVOADAS ISOLADAS.
	<b>SB</b>	<b>BE</b>	PREVISÃO DE TROVOADAS ISOLADAS.
	<b>TMA</b>		PREVISÃO DE TROVOADAS ISOLADAS NAS TMA - BE / MN.