






















CENTRO DE GERENCIAMENTO DA NAVEGAÇÃO AÉREA
IMPACTOS METEOROLÓGICOS PREVISTOS:
REL. MET DA 03h00UTC AS 09h30UTC DO DIA 27/07/2024

TABELA DE CORES	
	OPR. EM CONDIÇÕES METEOROLÓGICAS VISUAIS
	OPR. INSTRUMENTOS E/OU COND. MET. ADVERSAS
	ABAIXO DOS MÍNIMOS METEOROLÓGICOS






REGIÃO SUL

	SBCO	PREVISÃO DE CHUVA COM RESTRIÇÃO DE TETO E VISIBILIDADE.
	SBFL	PREVISÃO DE NÉVOA ÚMIDA COM RESTRIÇÃO DE VISIBILIDADE.
	SBJV	PREVISÃO DE NÉVOA ÚMIDA COM RESTRIÇÃO DE TETO E VISIBILIDADE.
	SBJV	PREVISÃO DE NÉVOA ÚMIDA COM RESTRIÇÃO DE TETO E VISIBILIDADE.
	SBNF	PREVISÃO DE NÉVOA ÚMIDA COM RESTRIÇÃO DE TETO E VISIBILIDADE.
	SBNF	PREVISÃO DE NÉVOA ÚMIDA COM RESTRIÇÃO DE TETO E VISIBILIDADE.
	SBFI	PREVISÃO DE CHUVA.
	SBCT	
	TMA	PREVISÃO DE TROVOADAS ISOLADAS NA TMA - PA.










REGIÃO SUDESTE

	SBSP	
	SBGR	
	SBKP	
	SBRJ	
	SBGL	
	SBCF	
	SBBH	
	SBVT	
	TMA	

REGIÃO CENTRO-OESTE

	SBBR	
	SBGO	
	SBCY	
	SBCG	
	TMA	

REGIÃO NORDESTE

	SBSV	PREVISÃO DE PANCADAS DE CHUVA.
	SBIL	PREVISÃO DE CHUVA.
	SBIL	PREVISÃO DE CHUVA COM RESTRIÇÃO DE TETO E VISIBILIDADE.
	SBPS	PREVISÃO DE RESTRIÇÃO DE TETO.
	SBRF	PREVISÃO DE PANCADAS DE CHUVA.
	SBFZ	
	SBSG	PREVISÃO DE CHUVA COM RESTRIÇÃO DE TETO.
	SBSL	
	TMA	

REGIÃO NORTE

	SBEG	
	SBBE	
	TMA	