




















CENTRO DE GERENCIAMENTO DA NAVEGAÇÃO AÉREA
IMPACTOS METEOROLÓGICOS PREVISTOS:
REL. MET DA 15h00UTC AS 21h00UTC DO DIA 27/07/2024

TABELA DE CORES	
	OPR. EM CONDIÇÕES METEOROLÓGICAS VISUAIS
	OPR. INSTRUMENTOS E/OU COND. MET. ADVERSAS
	ABAIXO DOS MÍNIMOS METEOROLÓGICOS






REGIÃO SUL

 3h	SBCO	PREVISÃO DE TROVOADAS COM CHUVA.
	SBFL	
	SBJV	
	SBNF	
 3h	SBFI	PREVISÃO DE TROVOADAS COM CHUVA.
	SBCT	
	TMA	










REGIÃO SUDESTE

	SBSP	
	SBGR	
	SBKP	
 3h	SBRJ	
	SBGL	
	SBCF	
	SBBH	
	SBVT	
	TMA	

REGIÃO CENTRO-OESTE

	SBBR	
	SBGO	
	SBCY	
	SBCG	
	TMA	

REGIÃO NORDESTE

 3h	SBSV	PREVISÃO DE PANCADAS DE CHUVA.
 3h	SBIL	PREVISÃO DE PANCADAS DE CHUVA.
 3h	SBPS	PREVISÃO DE CHUVA.
	SBRF	
	SBFZ	
 3h	SBSG	PREVISÃO DE CHUVA COM RESTRIÇÃO DE TETO E VISIBILIDADE.
 3h		PREVISÃO DE CHUVA COM RESTRIÇÃO DE TETO E VISIBILIDADE.
	SBSL	
	TMA	

REGIÃO NORTE

	SBEG	
	SBBE	
	TMA	