



# PLANO DIÁRIO ATFM

## 14/10/2024



# GERÊNCIA REGIONAL



## Aeródromos e Setores

**SBBR – Brasília**

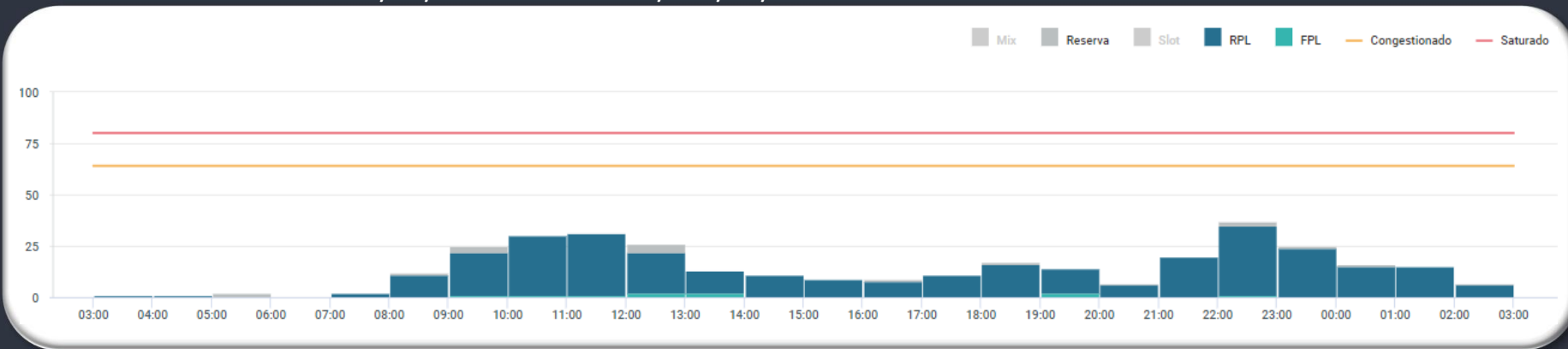
**SBGR - Guarulhos**

**SBSP – Congonhas**

**SBRJ - Santos Dumont**

**SBCO - Canoas**

GRÁFICO DE DEMANDA : 14/10/2024 03:00 UTC / 15/10/2024 02:59 UTC:



EVENTOS RELEVANTES NO SOLO OU NO ESPAÇO AÉREO:

- 1 - **F5524/24** - RWY 11R/29L CLSD DEVIDO SER MAINT- **OCT 01 TIL 05 07 TIL 12 14 TIL 19 21 TIL 26 1300-2000 UTC.**
- 2 - **F5861/24** - TMA BRASILIA E PROJECOES DOS BDRY LATERAIS - COMPULSORIO CTC RADIO BILATERAL COM APP BRASILIA PARA TODAS ACFT EM FLT DEVIDO OPR MIL3 – GND/FL195 **OCT 14 TIL 18 1700-1830 UTC.**
- 3 - **F5892/24** - AREA RESTRITA TEMPORARIAMENTE (OPERACAO MILITAR) - **OCT 14 15 16 17 18 1700-1830 21 22 1300-1430 1700-1830 23 1130-1330.**

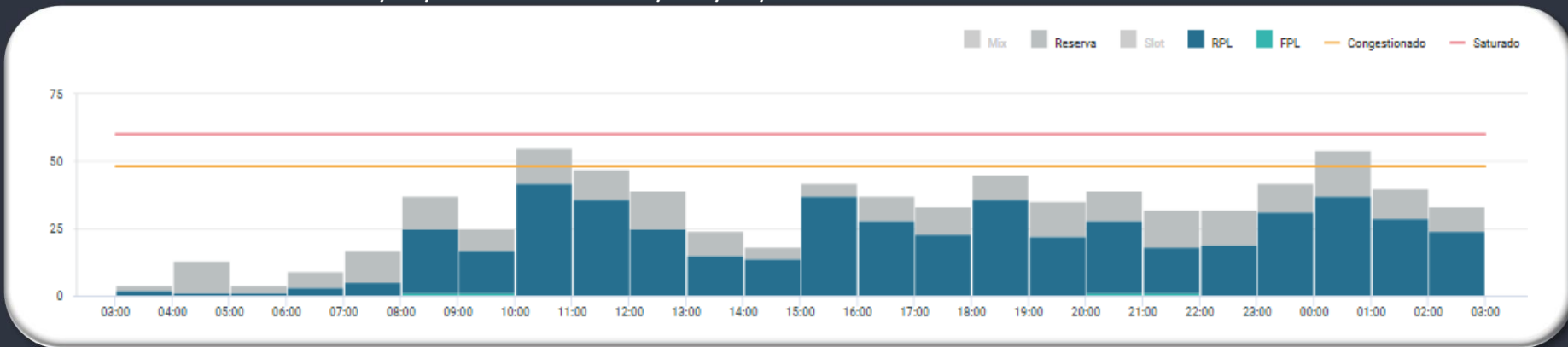
METEOROLOGIA:

LOCALIDADE	03/09Z	09/15Z	15/21Z	21/03Z
SBBR	T		TSRA	TSRA

INOPERÂNCIAS:

- 1 - Não foram encontradas informações.

GRÁFICO DE DEMANDA : 14/10/2024 03:00 UTC / 15/10/2024 02:59 UTC:



EVENTOS RELEVANTES NO SOLO OU NO ESPAÇO AÉREO:

- 1 - **F5522/24** - RWY 10L/28R CLSD DEVIDO SER MAINT- **SEP 23 TIL NOV 26** - **MON TUE 0500-0759**
- 2 - **F4011/24** - PROC CTL FLUXO ACFT DEP SBGR UTILIZANDO RTE ATS Z41, UM423, UL304, UM417, UM775, UL201 E UZ25 DEVERAO PCD RTE DCT SBGR-UKBEV-GERTU - **JUL 30 TIL OCT 27 2359**.
- 3 - **OBRAS EM SBGR - (AVOP 235/24)** - INTERDIÇÃO NA TWY "A" BTN TWY "L" e TWY "N" / INTERDIÇÃO NA TWY "M" - PERÍODO: **19/09 1530UTC a 24/10 2100UTC**

METEOROLOGIA:

LOCALIDADE	03/09Z	09/15Z	15/21Z	21/03Z
SBGR	T	T	-	-

INOPERÂNCIAS:

- 1 - Não foram encontradas informações.

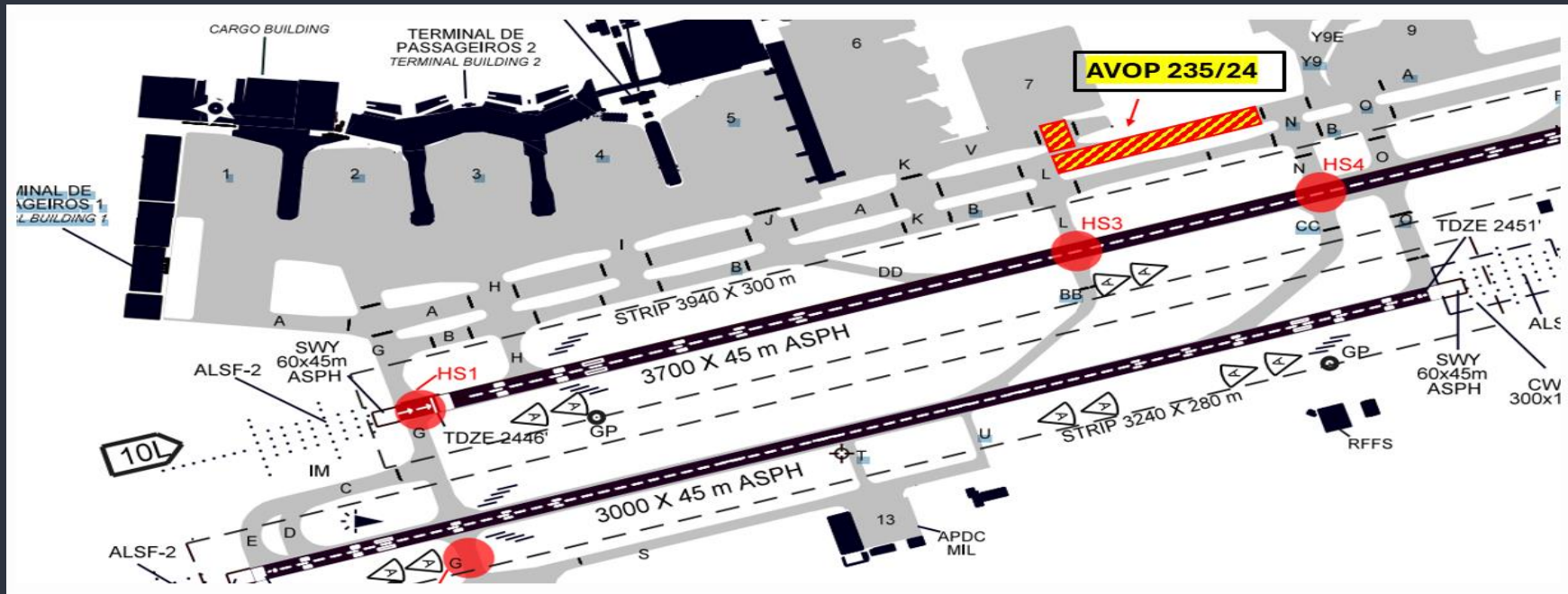
**SBGR - OBRAS EM SBGR - (AVOP 235/24 - Não há NOTAM) - PERÍODO: 19/09 1530UTC a 24/10 2100UTC**

**PDA: 14/10/2024**

- \* INTERDIÇÃO NA TWY "A" BTN TWY "L" e TWY "N"
- \* INTERDIÇÃO NA TWY "M"

**IMPACTO:**

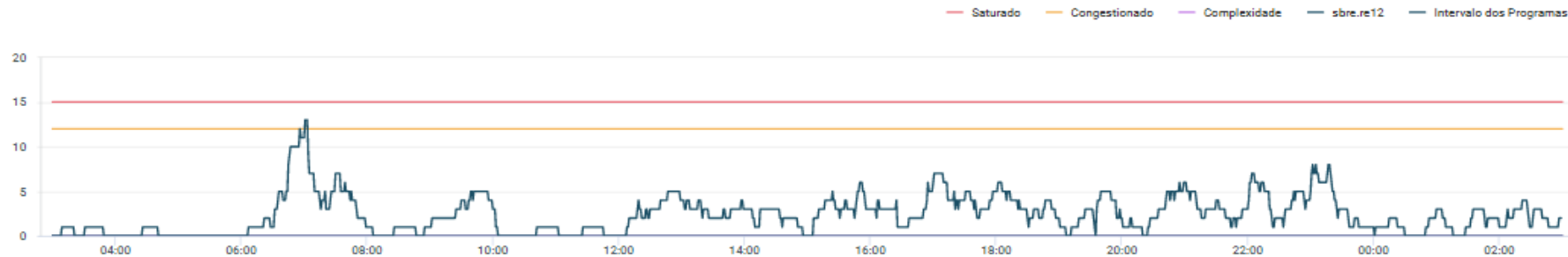
- Trecho não liberado para tráfego de reboques.
- TWY "L" e TWY "N" ficam livres para o tráfego.
- Ingresso e saída no Pátio 7 somente pela TWY "V".



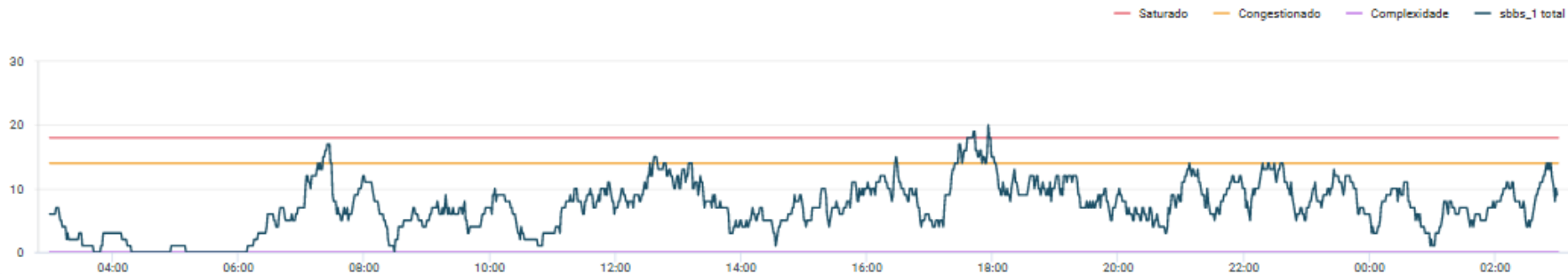
- \* INTERDIÇÃO NA TWY "A" BTN TWY "L" e TWY "N"
- \* INTERDIÇÃO NA TWY "M"

<b>GRU AIRPORT</b> AEROPORTO INTERNACIONAL DE SÃO PAULO		<b>AVOP</b>	Nº <b>235/24</b>	DATA <b>19/09/2024</b>
<b>AVISO OPERACIONAL</b>				
LOCALIDADE	SBGR			
EVENTO	INTERDIÇÃO DA TWY "A" ENTRE TWY "L" & TWY "N". INTERDIÇÃO DA TWY "M".			
MOTIVO	REPARO NO PAVIMENTO			
COORDENAÇÃO DO TRÁFEGO	TWR			
DATA	19/09/2024			
HORA INÍCIO	15:30 UTC			
DATA TÉRMINO	24/10/2024			
HORA TÉRMINO	03:00 UTC			
IMPACTO:	ALTO			
OBSERVAÇÃO	<ul style="list-style-type: none"><li>• TRECHO NÃO LIBERADO PARA O TRÁFEGO DE REBOQUES.</li><li>• TWY "L" E TWY "N" FICAM LIVRES PARA O TRÁFEGO.</li><li>• INGRESSO E SAÍDA NO PÁTIO 7 SOMENTE PELA TWY "V".</li></ul>			
DIVULGAÇÃO:		EPTA-GR/CCO-GRU/MANUTENÇÃO-GRU/GIOA-GRU.		

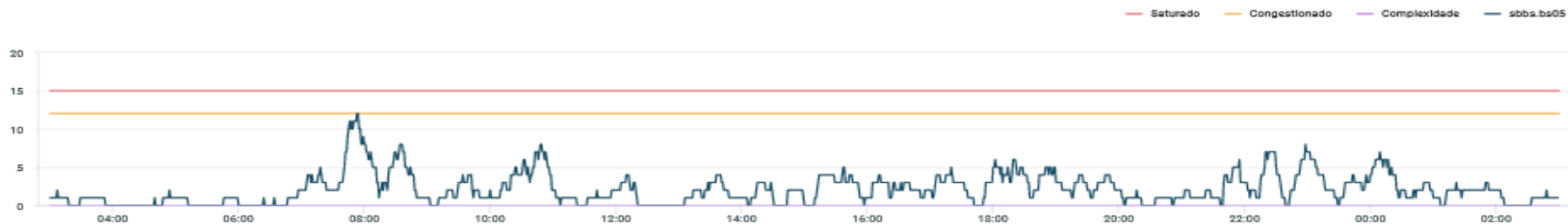
## SBRE.RE12



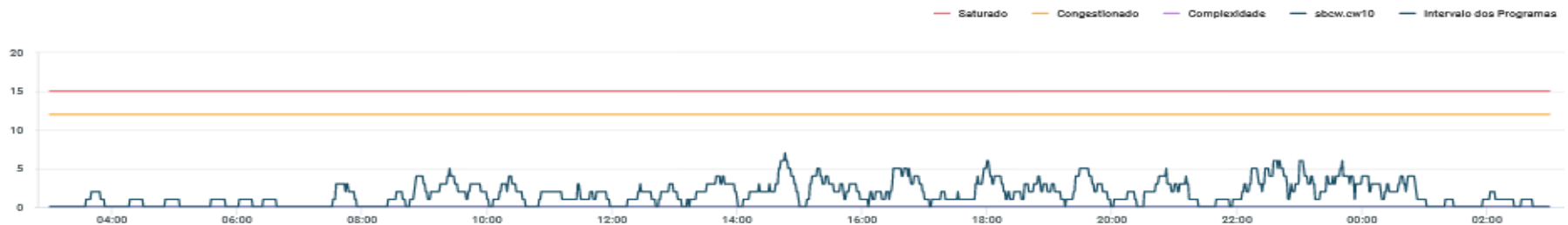
## SBBS\_1 TOTAL



## SBBS.BS05

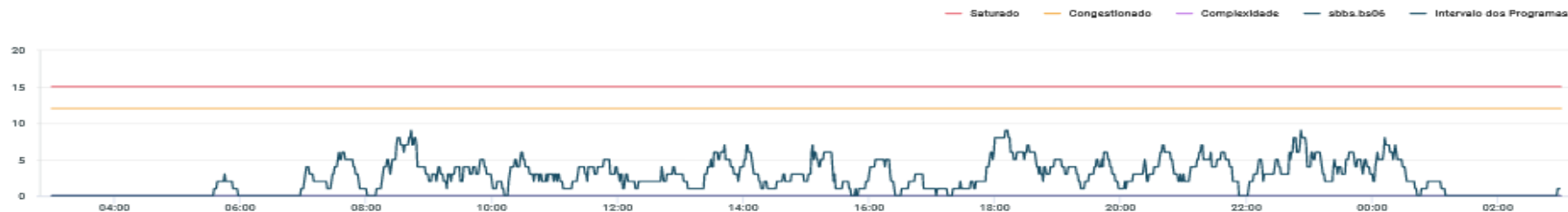


## SBCW.CW10

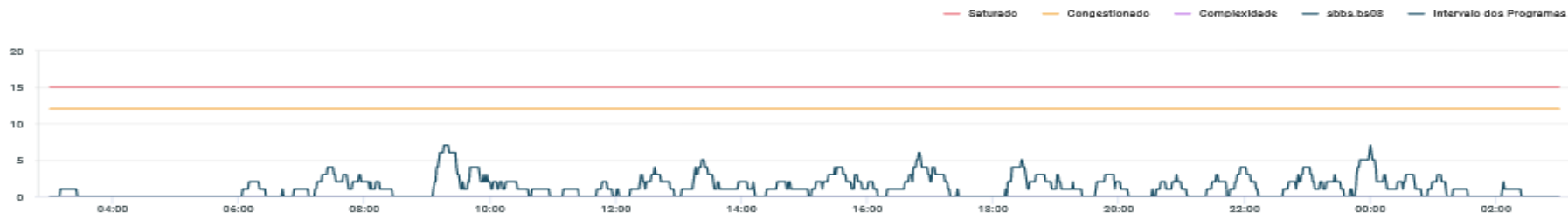




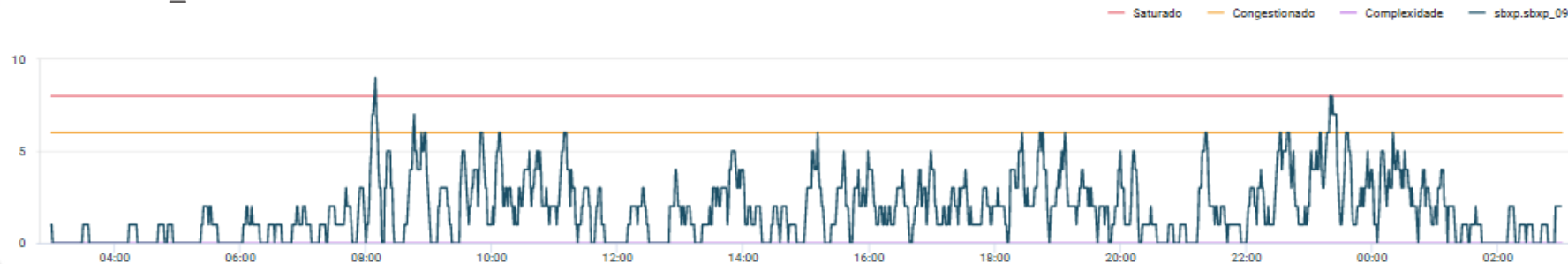
## SBBS.BS06



## SBBS.BS08



## SBXP.SBXP\_09



## SBXP.SBXP\_10

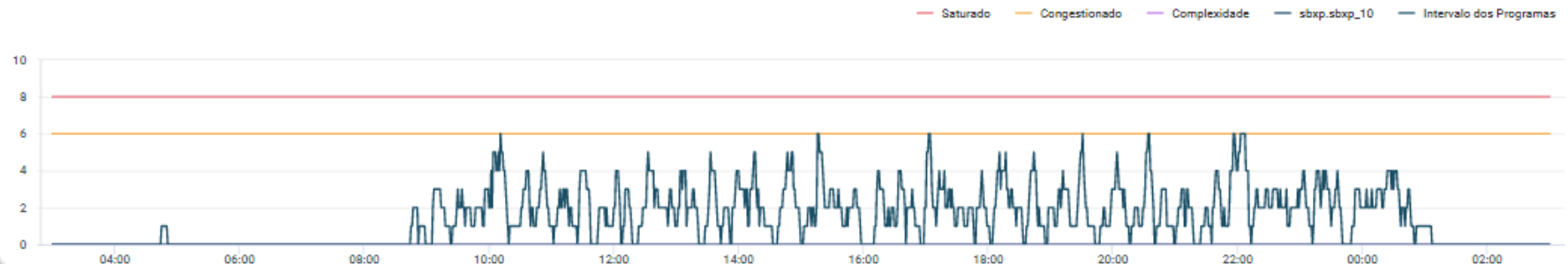
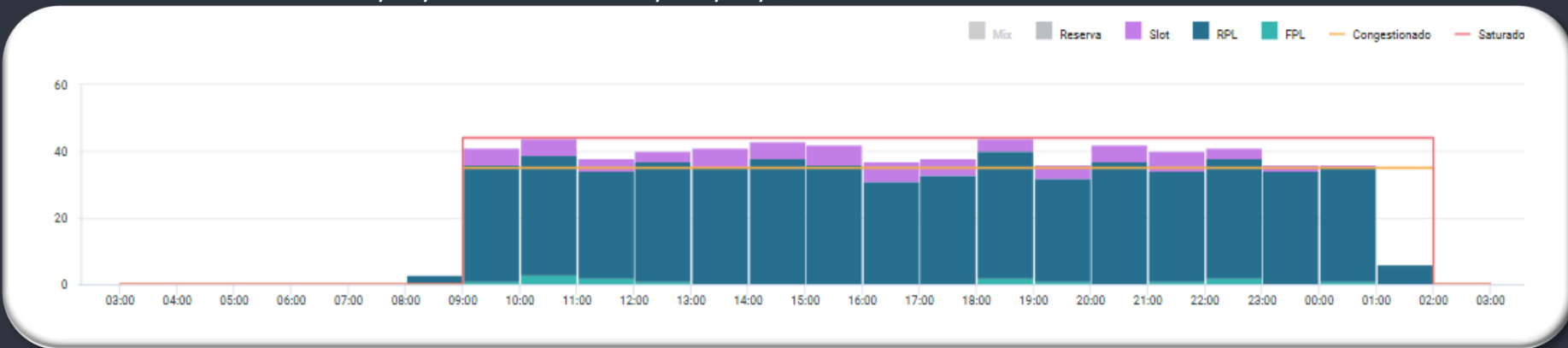


GRÁFICO DE DEMANDA : 14/10/2024 03:00 UTC / 15/10/2024 02:59 UTC:



EVENTOS RELEVANTES NO SOLO OU NO ESPAÇO AÉREO:

- 1 - **E7130/24** - AD COORDENADO - **SEP 24 TIL DEC 23 2359.**
- 2 - **F5805/24** - TWY ECHO CLSD BTN THR 17R E TWY FOXTROT DEVIDO OBRAS - **OCT 07 TIL OCT 20 0900UTC.**

METEOROLOGIA:

LOCALIDADE	03/09Z	09/15Z	15/21Z	21/03Z
SBSP	T	T	-	-

INOPERÂNCIAS:

- 1 - Não foram encontradas informações.

**IMPACTO:** O fechamento da TWY "E" manterá a capacidade de 44mov/h, levando-se em consideração que as aeronaves irão percorrer a trajetória ingressando na TWY "F" e decolando a partir dessa taxiway; ou ingressando na TWY "F", cruzando a RWY 17R, saindo na TWY "B", cruzando a RWY 17L e saindo na TWY "T" (usada como ponto de espera) para ingressar na RWY17R.

Na análise para **capacidade de 41mov/h**, quando o procedimento de aproximação for o **ILS Y RWY 17R**, devido interferência nos sinais/ondas provocadas pelo deslocamento de aeronaves passando na frente das antenas de sinais/ondas, as aeronaves deverão efetuar necessariamente as trajetórias ingressando na TWY "F" e decolando a partir dessa taxiway; ou ingressando na TWY "F" e fazendo **backtrack na RWY 17R para decolagem.**  
**OCT 07 TIL OCT 20 0900.**

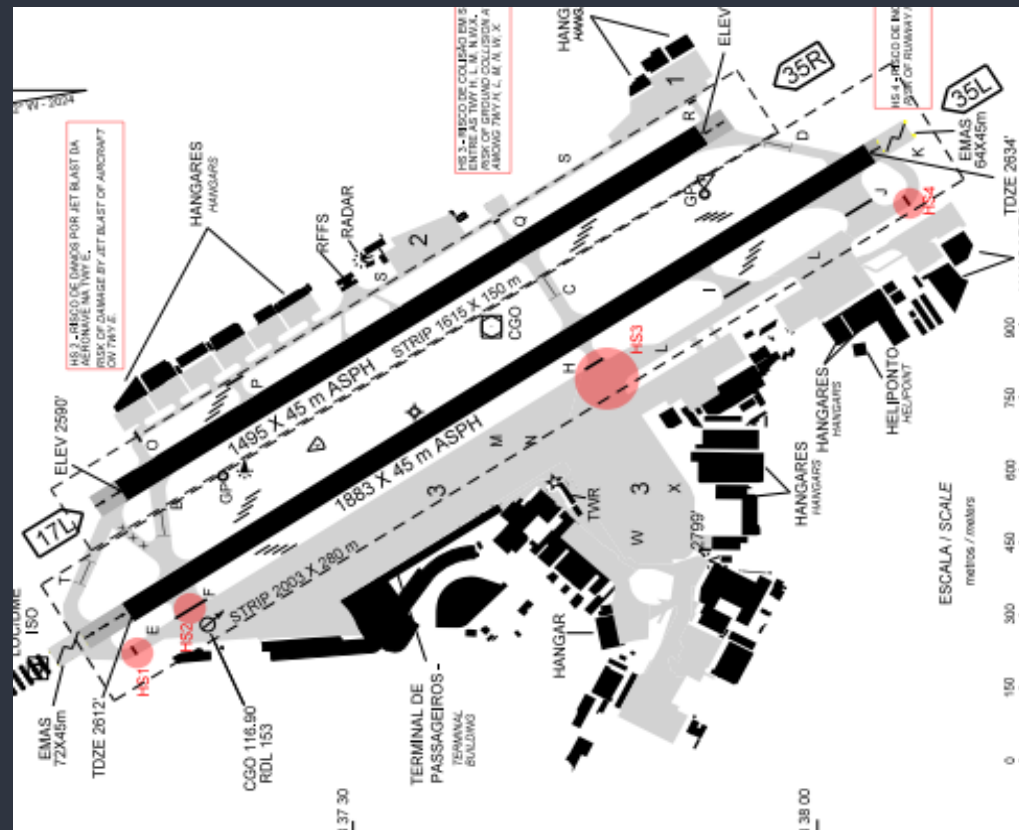
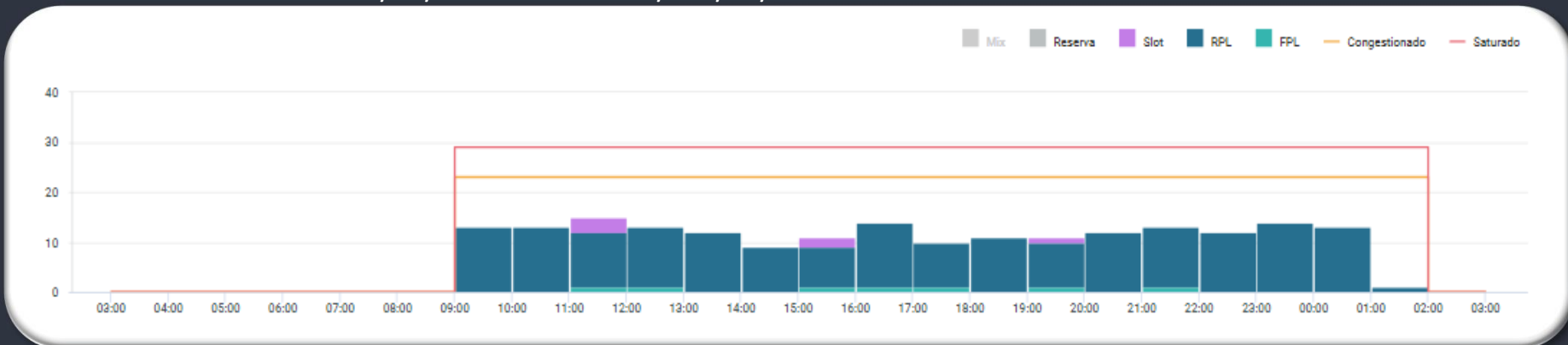


GRÁFICO DE DEMANDA : 14/10/2024 03:00 UTC / 15/10/2024 02:59 UTC:



EVENTOS RELEVANTES NO SOLO OU NO ESPAÇO AÉREO:

- 1 - **E5062/24** - RWY 02L/20R CLSD PARA LDG E TKOF. PERMITIDO O TAX DE ACFT - **JUL 22 TIL OUT 20.**
- 2 - **E7499/24** - PJE SUBJ AUTH/COOR APP RIO ACONTECERA CENTRO COORD 225227S0432318W (CAMPO DOS AFONSOS, RJ) RAI0 1NM RTO (COOR SBR 304). SFC/FL120 - **OCT 08/09 2131-0259 OCT 09/10 TIL DEC 30/31 0900-0259**
- 4 - OBS.: ATENTAR AOS **NOTAM E7137/24** , **E7496/24** e **E7449/24** -, A RESPEITO DO DESLOCAMENTO DAS EMBARCAÇÕES SEVEN CRUZEIRO NA BOCA DA BARRA QUE CONFIGURAM OBST MÓVEL.

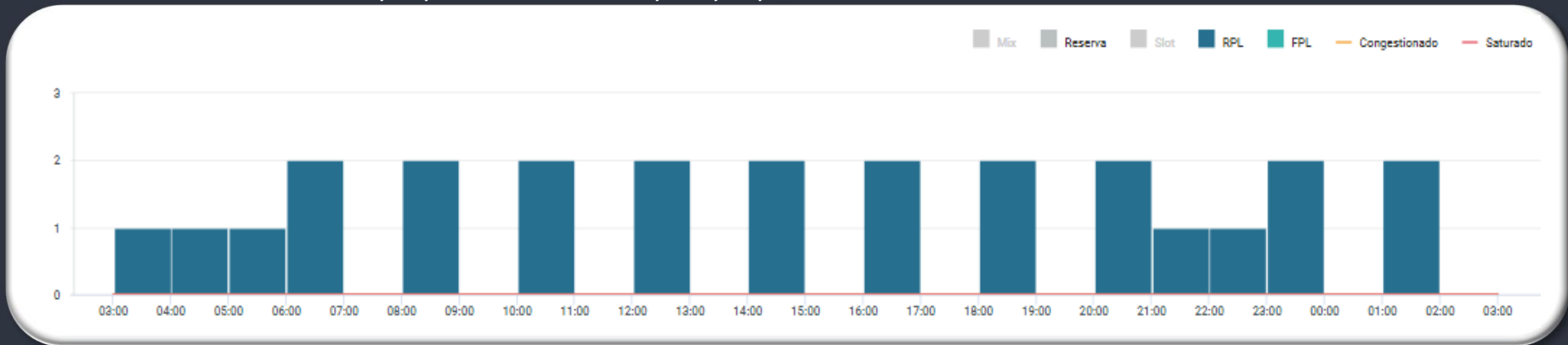
METEOROLOGIA:

LOCALIDADE	03/09Z	09/15Z	15/21Z	21/03Z
SBRJ	T	-	-	-

INOPERÂNCIAS:

- 1 - Não foram encontradas informações.

GRÁFICO DE DEMANDA : 14/10/2024 03:00 UTC / 15/10/2024 02:59 UTC:



EVENTOS RELEVANTES NO SOLO OU NO ESPAÇO AÉREO:

- 1 - **E5575/24** -APP PORTO ALEGRE OPR FREQ 129.60MHZ, 123.05MHZ E 123.75MHZ, FREQ BACKUP 134.80MHZ- **JUL 30 TIL OCT 26 - 23:59.**
- 2 - **E7024/24** - AD ACFT COM DEST SBCO DEVERAO EFETUAR COOR PREVIA COM O OFICIAL DE COMANDO E CONTROLE THRU TEL: (51) 99323-2704, COM PELO MENOS 3 HR DE ANTECEDENCIA, E REPASSAR AS SEGUINTE INFO: 1- TIPO DE ACFT; 2- HR LDG; 3- TEMPO ESTIMADO DE PERMANENCIA EM SBCO E EVENTUAIS APOIOS LOGISTICOS - **SEP 19 1500 TIL OCT 23 2300.**

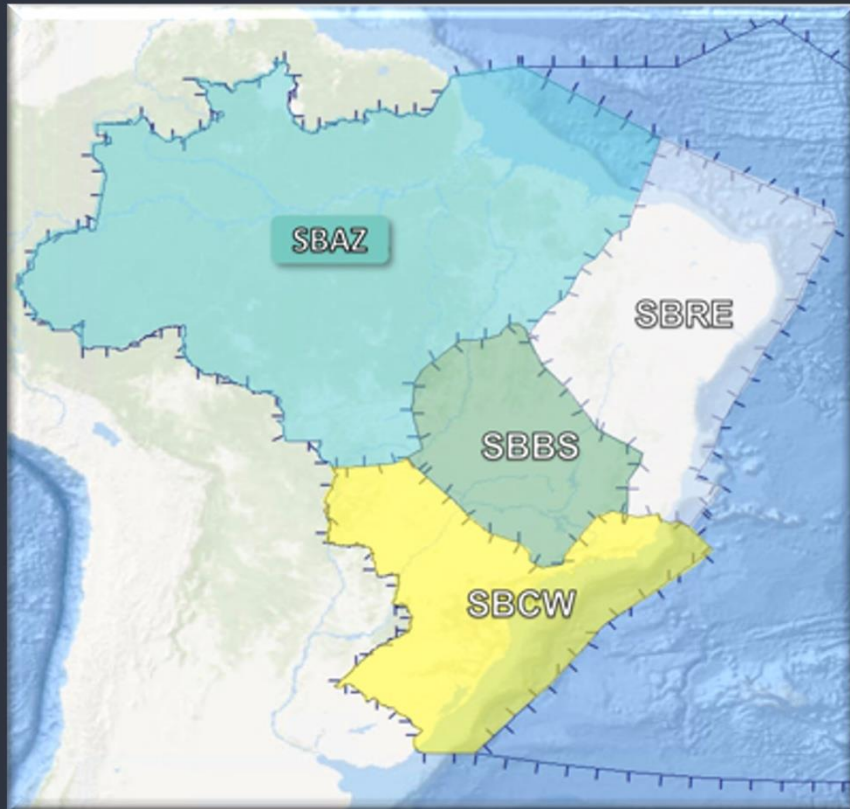
METEOROLOGIA:

LOCALIDADE	03/09Z	09/15Z	15/21Z	21/03Z
SBCO	-	-	-	-

INOPERÂNCIAS:

- 1 - Não foram encontradas informações.

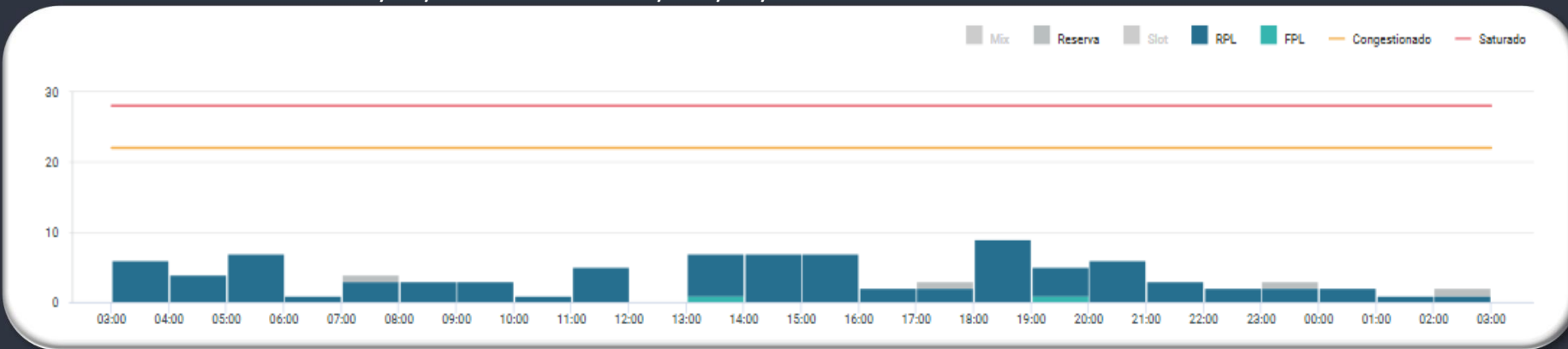
# GERÊNCIA REGIONAL



## Aeródromos e Setores

SBBE – Belém

GRÁFICO DE DEMANDA : 14/10/2024 03:00 UTC / 15/10/2024 02:59 UTC:



EVENTOS RELEVANTES NO SOLO OU NO ESPAÇO AÉREO:

- 1 - **G2538/24** - TWY ECHO CLSD DEVIDO OBRAS - **SEP 21 12:28 TIL DEC 13 14:00UTC.**
- 2 - **G2537/24** - TWY DELTA CLSD DEVIDO OBRAS - **SEP 21 12:28 TIL DEC 13 14:00UTC.**
- 3 - **G2535/24** - RWY 06 FST 215M E RWY 24 ULTIMOS 215M CLSD DEVIDO OBRAS - **OCT 01 TIL DEC 13 - MON TIL FRI 0000-0559 1401-2359 SAT 0000-0559 1201-2359.**
- 4 - **G2389/24** - TWY GOLF CLSD DEVIDO OBRAS - **SEP 06 TIL DEC 04 - 21:00.**
- 5 - **G2266/24** - RWY 02/20 PERMITIDA OPS ACFT CODIGO DE REFERENCIAS 3 E 4 EM CONDICoes IMC - **AUG 23 TIL OCT 30 - MON TIL FRI 0600-1400 - SAT 0600-1200.**
- 6 - **G2269/24** - RWY 20 PRB OPR LDG ACFT TURBOJATO- **AUG 23 TIL OCT 30 - MON TIL FRI 0600-1400 SAT 0600-1200.**

METEOROLOGIA:

LOCALIDADE	03/09Z	09/15Z	15/21Z	21/03Z
SBBE	-	-	-	-

INOPERÂNCIAS:

- 1 - **G2587/24** - ILS GP RWY 06 U/S - **OCT 01 14:01 TIL DEC 13 - 05:59UTC.**



ORIGEM	DESTINO	ER	INICIO (PREVISAO)	FIM	MEDIDA	MOTIVO
<b>DEMANDA SBSP</b>						
CW-05	SBSP	XP-10	14/10/2024 12:00:00	14/10/2024 13:15:00	MIT - 20 NM	ALTA DEMANDA DE CHEGADA
BS-06	SBSP	XP-10	14/10/2024 12:00:00	14/10/2024 13:15:00	MIT - 20 NM	ALTA DEMANDA DE CHEGADA
CW-05	SBSP	XP-10	14/10/2024 17:45:00	14/10/2024 19:00:00	MIT - 20 NM	ALTA DEMANDA DE CHEGADA
BS-06	SBSP	XP-10	14/10/2024 17:45:00	14/10/2024 19:00:00	MIT - 20 NM	ALTA DEMANDA DE CHEGADA
CW-05	SBSP	XP-10	14/10/2024 21:30:00	14/10/2024 22:30:00	MIT - 20 NM	ALTA DEMANDA DE CHEGADA
BS-06	SBSP	XP-10	14/10/2024 21:30:00	14/10/2024 22:30:00	MIT - 20 NM	ALTA DEMANDA DE CHEGADA
<b>DEMANDA SBGR</b>						
CW-10	SBGR	XP-09	14/10/2024 10:15:00	14/10/2024 11:30:00	MIT - 20 NM	ALTA DEMANDA DE CHEGADA
BS-08	SBGR	XP-09	14/10/2024 10:15:00	14/10/2024 11:30:00	MIT - 20 NM	ALTA DEMANDA DE CHEGADA
CW-10	SBGR	XP-09	14/10/2024 18:15:00	14/10/2024 19:15:00	MIT - 20 NM	ALTA DEMANDA DE CHEGADA
BS-05	SBGR	XP-09	14/10/2024 18:15:00	14/10/2024 19:15:00	MIT - 20 NM	ALTA DEMANDA DE CHEGADA
CW-10	SBGR	XP-09	14/10/2024 23:00:00	15/10/2024 00:30:00	MIT - 20 NM	ALTA DEMANDA DE CHEGADA
BS-05	SBGR	XP-09	14/10/2024 23:00:00	15/10/2024 00:30:00	MIT - 20 NM	ALTA DEMANDA DE CHEGADA