



# PLANO DIÁRIO ATFM 18/10/2024



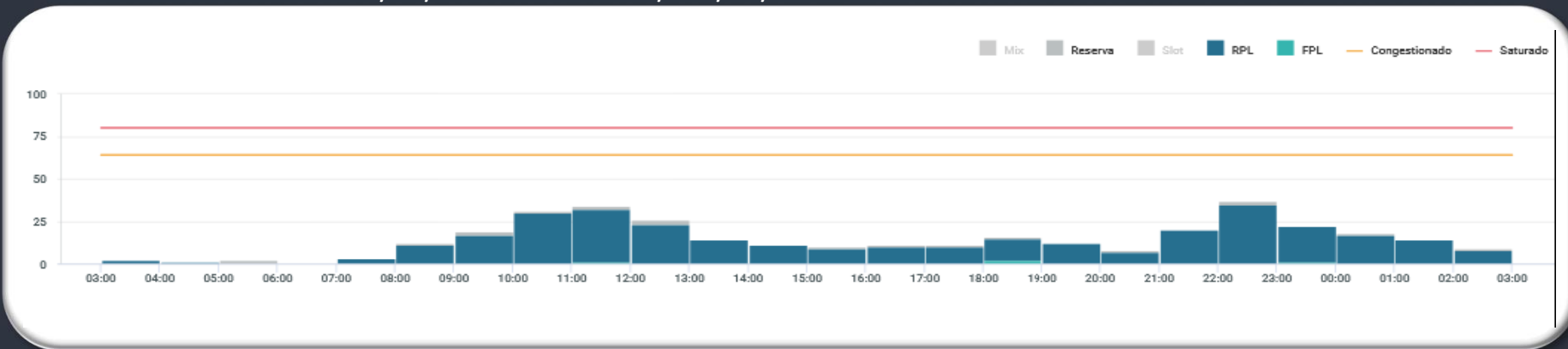
# GERÊNCIA REGIONAL



## Aeródromos e Setores

SBBR - Brasília

GRÁFICO DE DEMANDA : 18/10/2024 03:00 UTC / 19/10/2024 02:59 UTC:



EVENTOS RELEVANTES NO SOLO OU NO ESPAÇO AÉREO:

1 - **F5524/24** - RWY 11R/29L CLSD DEVIDO SER MAINT - OCT 14 TIL 19 21 TIL 26 1300-2000.

OBS.: Conforme **AVOP N°408/24** - HAVERÁ INTERRUÇÃO DAS ATIVIDADES NA RWY 11R/29L DAS 1700 ÀS 1830 DEVIDO NOTAM F5861/24 e EXTENSÃO DO NOTAM F5524/24 ATÉ ÀS 2100.

2 - **F5861/24** - TMA BRASILIA E PROJEÇÕES DOS BDRY LATERAIS - COMPULSORIO CTC RADIO BILATERAL COM APP BRASILIA PARA TODAS ACFT EM FLT DEVIDO OPR MIL. GND/FL195 - OCT 14 TIL 18 1700-1830.

3 - **F5892/24** - AREA RESTRITA TEMPORARIAMENTE (OPERACAO MILITAR) - OCT 14 15 16 17 18 1700-1830 21 22 1300-1430 1700-1830 23 1130-1330.

METEOROLOGIA:

LOCALIDADE	03/09Z	09/15Z	15/21Z	21/03Z
SBBR	BR T/V	-	TSRA	-

INOPERÂNCIAS:

1 - Não foram encontradas informações.

# GERÊNCIA REGIONAL



## Aeródromos e Setores

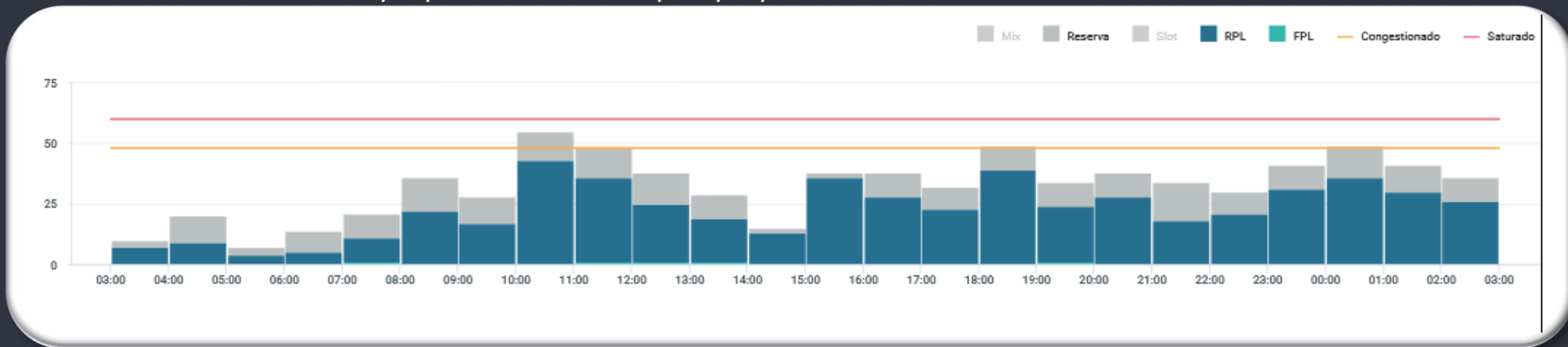
SBGR - Guarulhos

SBSP - Congonhas

SBRJ - Santos Dumont

SBCO - Canoas

GRÁFICO DE DEMANDA : 18/10/2024 03:00 UTC / 19/10/2024 02:59 UTC:



EVENTOS RELEVANTES NO SOLO OU NO ESPAÇO AÉREO:

- 1 - **F5826/24** - RWY 10R/28L CLSD DEVIDO SER MAINT - OCT 11 TIL JAN 08 WED THU FRI SAT 0330-0759
- 2 - **F4011/24** - PROC CTL FLUXO ACFT DEP SBGR UTILIZANDO RTE ATS Z41, UM423, UL304, UM417, UM775, UL201 E UZ25 DEVERAO PCD RTE DCT SBGR-UKBEV-GERTU - JUL 30 TIL OCT 27 2359.
- 3 - **OBRAS EM SBGR - (AVOP 235/24)** - INTERDIÇÃO NA TWY "A" BTN TWY "L" e TWY "N" / INTERDIÇÃO NA TWY "M" - PERÍODO: SEP 19 1530 TIL OCT 24 2100.

METEOROLOGIA:

LOCALIDADE	03/09Z	09/15Z	15/21Z	21/03Z
SBGR	FG	FG	-	T

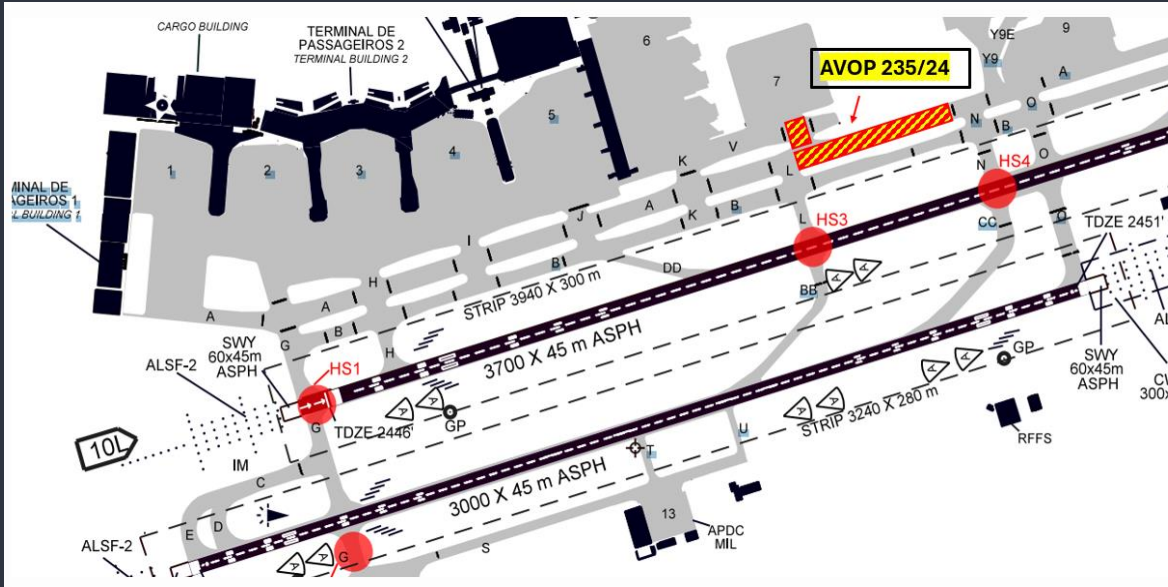
INOPERÂNCIAS:

- 1 - Não foram encontradas informações.

\* INTERDIÇÃO NA TWY "A" BTN TWY "L" e TWY "N", INTERDIÇÃO NA TWY "M".

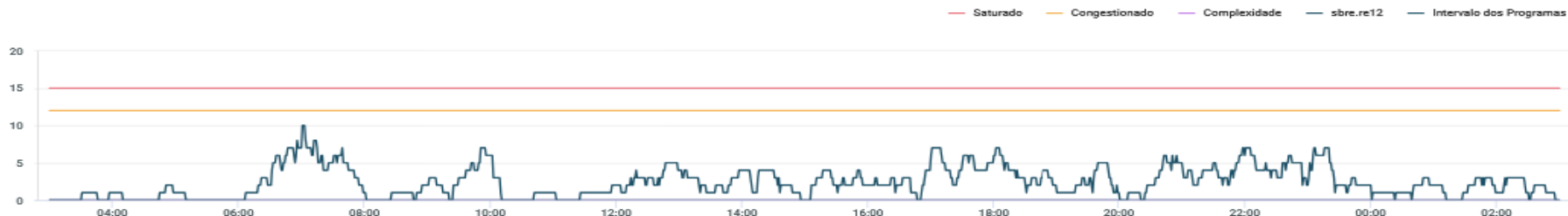
**IMPACTO:**

- Trecho não liberado para tráfego de reboques.
- TWY "L" e TWY "N" ficam livres para o tráfego.
- Ingresso e saída no Pátio 7 somente pela TWY "V".

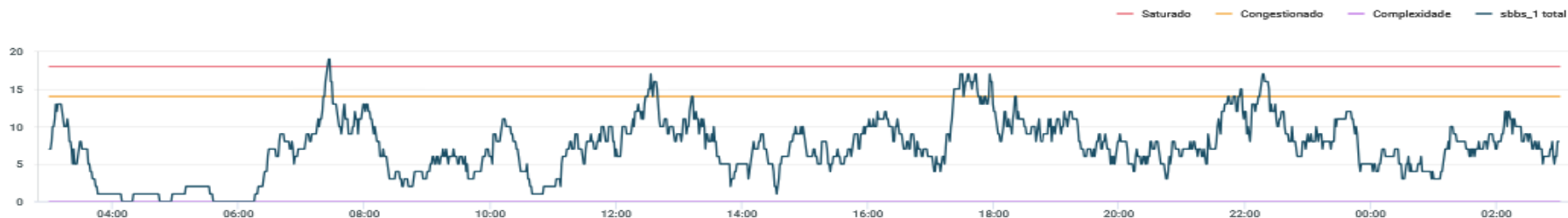


GRU AIRPORT		AVOP	Nº 235/24	DATA 19/09/2024
<b>AVISO OPERACIONAL</b>				
LOCALIDADE	SBGR			
EVENTO	INTERDIÇÃO DA TWY "A" ENTRE TWY "L" & TWY "N". INTERDIÇÃO DA TWY "M".			
MOTIVO	REPARO NO PAVIMENTO			
COORDENAÇÃO DO TRÁFEGO	TWR			
DATA	19/09/2024			
HORA INÍCIO	15:30 UTC			
DATA TÉRMINO	24/10/2024			
HORA TÉRMINO	03:00 UTC			
IMPACTO:	ALTO			
OBSERVAÇÃO	<ul style="list-style-type: none"> <li>• TRECHO NÃO LIBERADO PARA O TRÁFEGO DE REBOQUES.</li> <li>• TWY "L" E TWY "N" FICAM LIVRES PARA O TRÁFEGO.</li> <li>• INGRESSO E SAÍDA NO PÁTIO 7 SOMENTE PELA TWY "V".</li> </ul>			
DIVULGAÇÃO:	EPTA-GR/CCO-GRU/MANUTENÇÃO-GRU/GIOA-GRU.			

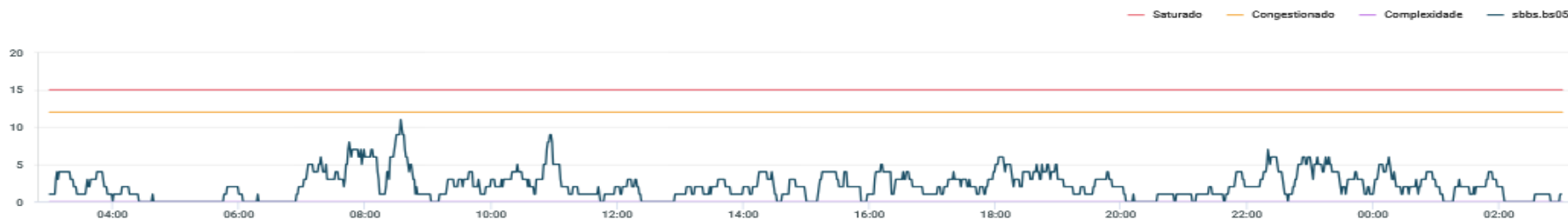
## SBRE.RE12



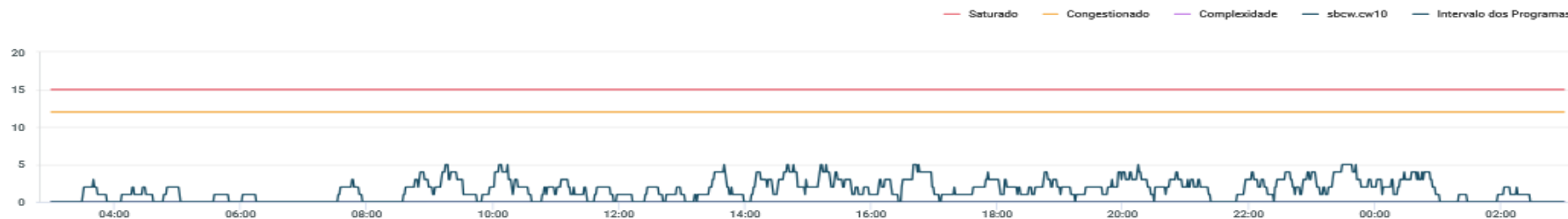
## SBBS\_1 TOTAL



## SBBS.BS05

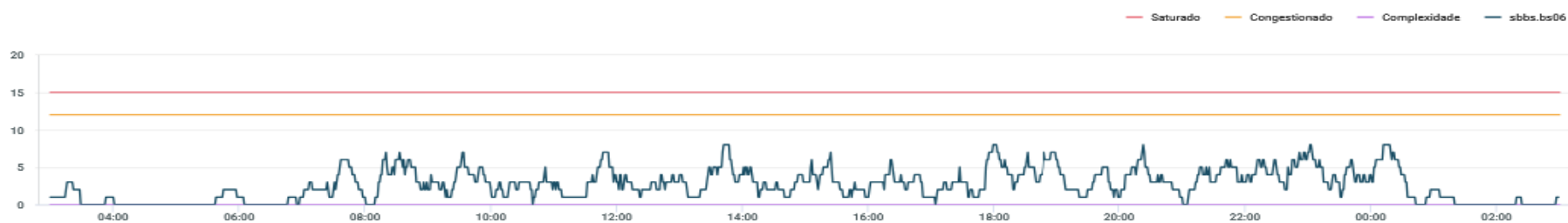


## SBCW.CW10

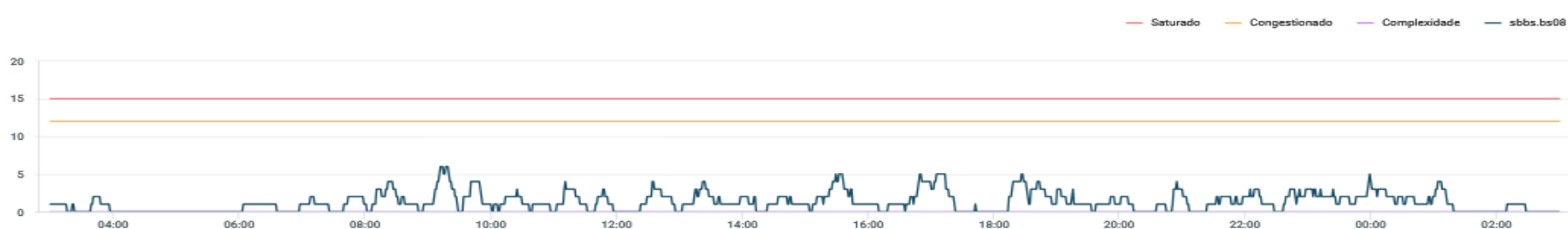




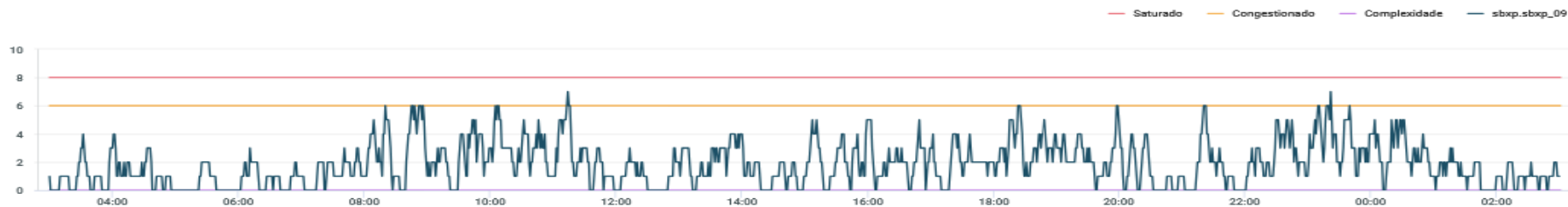
## SBBS.BS06



## SBBS.BS08



### SBXP.SBXP\_09



### SBXP.SBXP\_10

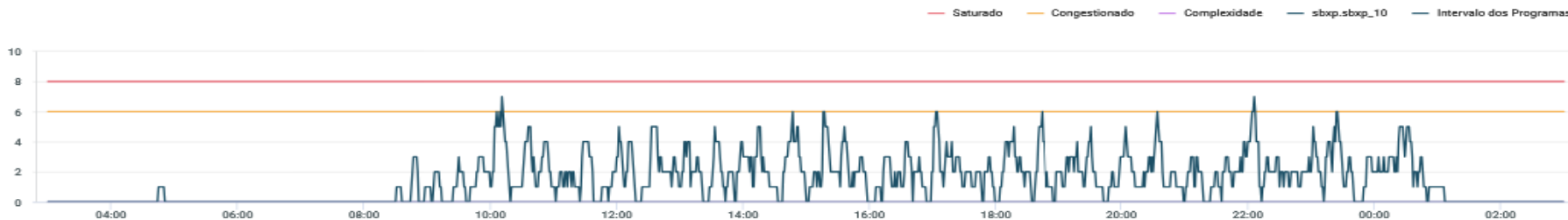
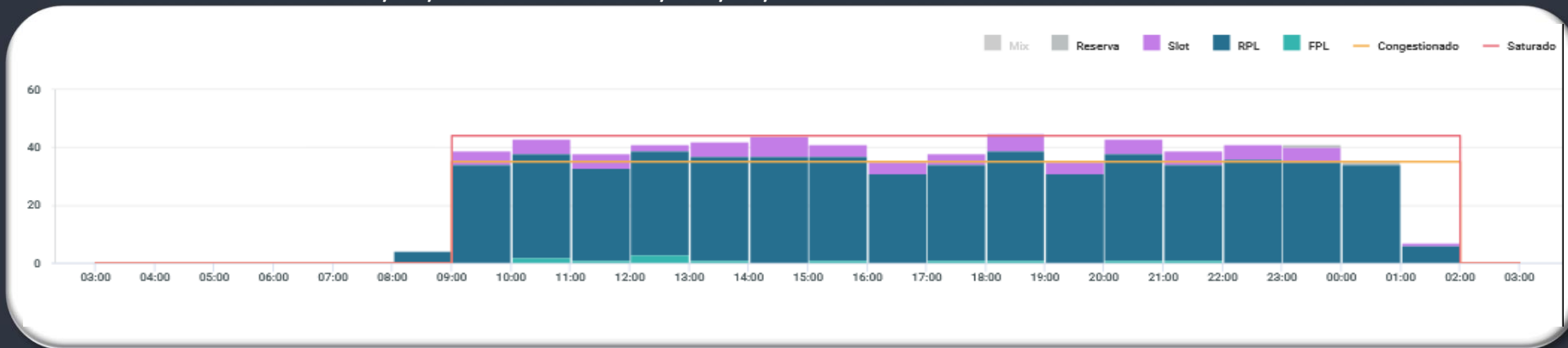


GRÁFICO DE DEMANDA : 18/10/2024 03:00 UTC / 19/10/2024 02:59 UTC:



EVENTOS RELEVANTES NO SOLO OU NO ESPAÇO AÉREO:

- 1 - **E7130/24** - AD COORDENADO - SEP 24 TIL DEC 23 2359.
- 2 - **F5805/24** - TWY ECHO CLSD BTN THR 17R E TWY FOXTROT DEVIDO OBRAS - OCT 07 TIL OCT 20 0900UTC.
- 3 - **F5812/24** - RWY 17R/35L CLSD DEVIDO SER MAINT - OCT 15 TIL OCT 27 0200-0900.

METEOROLOGIA:

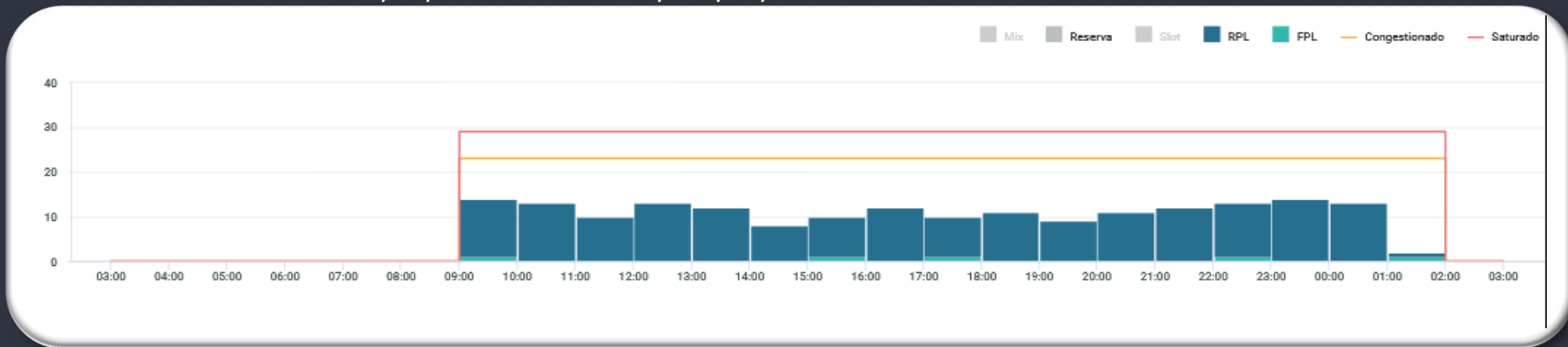
LOCALIDADE	03/09Z	09/15Z	15/21Z	21/03Z
SBSP	BR T/V	FG	-	T

INOPERÂNCIAS:

- 1 - Não foram encontradas informações.



GRÁFICO DE DEMANDA : 18/10/2024 03:00 UTC / 19/10/2024 02:59 UTC:



EVENTOS RELEVANTES NO SOLO OU NO ESPAÇO AÉREO:

- 1 - **E5062/24** - RWY 02L/20R CLSD PARA LDG E TKOF. PERMITIDO O TAX DE ACFT - JUL 22 TIL OUT 20.
- 2 - **E7499/24** - PJE SUBJ AUTH/COOR APP RIO ACONTECERA CENTRO COORD 225227S0432318W (CAMPO DOS AFONSOS, RJ) RAI0 1NM RTO (COOR SBR 304). SFC/FL120 - OCT 09/10 TIL DEC 30/31 0900-0259.
- 3 - OBS.: ATENTAR AOS **NOTAM E7137/24** , **E7496/24** e **E7449/24** - A RESPEITO DO DESLOCAMENTO DAS EMBARCAÇÕES **SEVEN CRUZEIRO** NA BOCA DA BARRA QUE CONFIGURAM OBST MÓVEL.

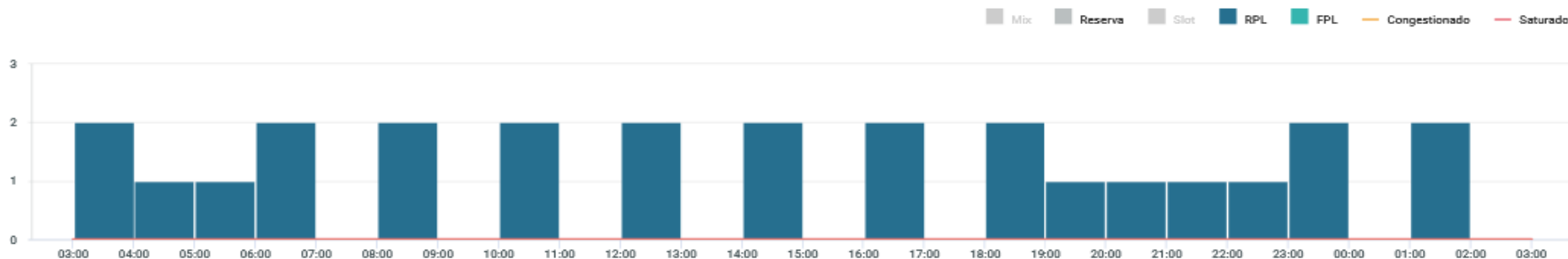
METEOROLOGIA:

LOCALIDADE	03/09Z	09/15Z	15/21Z	21/03Z
SBRJ	BR T/V	T	-	-

INOPERÂNCIAS:

- 1 - Não foram encontradas informações.

GRÁFICO DE DEMANDA : 18/10/2024 03:00 UTC / 19/10/2024 02:59 UTC:



EVENTOS RELEVANTES NO SOLO OU NO ESPAÇO AÉREO:

- 1 - **E5575/24** -APP PORTO ALEGRE OPR FREQ 129.60MHZ, 123.05MHZ E 123.75MHZ, FREQ BACKUP 134.80MHZ - JUL 30 TIL OCT 26 2359.
- 2 - **E7024/24** - AD ACFT COM DEST SBCO DEVERAO EFETUAR COOR PREVIA COM O OFICIAL DE COMANDO E CONTROLE THRU TEL: (51) 99323-2704, COM PELO MENOS 3 HR DE ANTECEDENCIA, E REPASSAR AS SEGUINTES INFO: 1- TIPO DE ACFT; 2- HR LDG; 3- TEMPO ESTIMADO DE PERMANENCIA EM SBCO E EVENTUAIS APOIOS LOGISTICOS - SEP 19 TIL OCT 23 2300.
- 3 - **E7497/24** - TWY FOXTROT CLSD BTN TWY DELTA E TWY ECHO DEVIDO OBRAS - OCT 14 TIL DEC 14 2300.
- 4 - **E7506/24** - TWY ECHO CLSD DEVIDO OBRAS - OCT 14 TIL DEC 14 2300.

METEOROLOGIA:

LOCALIDADE	03/09Z	09/15Z	15/21Z	21/03Z
SBCO	-	-	-	-

INOPERÂNCIAS:

- 1 - Não foram encontradas informações.

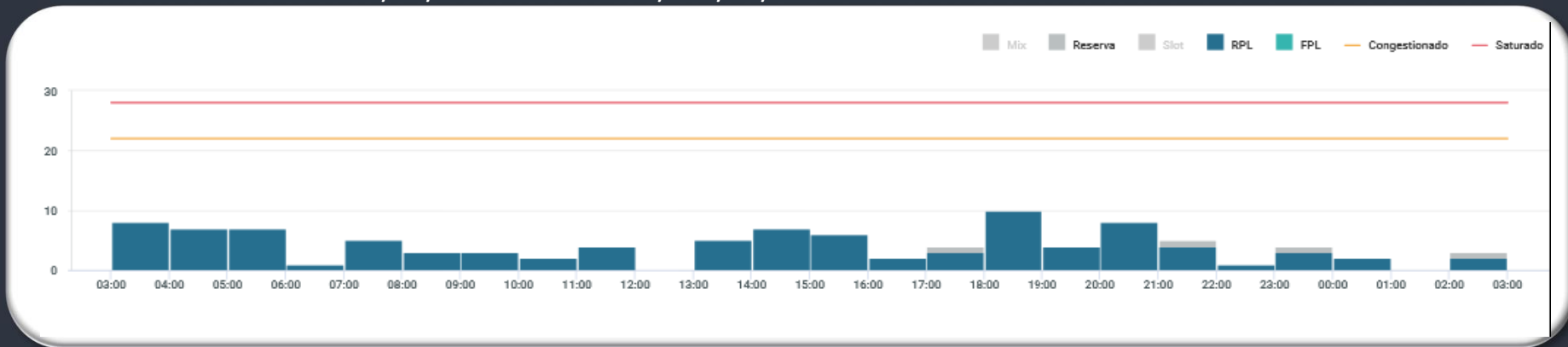
# GERÊNCIA REGIONAL



## Aeródromos e Setores

SBBE - Belém

GRÁFICO DE DEMANDA : 18/10/2024 03:00 UTC / 19/10/2024 02:59 UTC:



EVENTOS RELEVANTES NO SOLO OU NO ESPAÇO AÉREO:

- 1 - **G2538/24** - TWY ECHO CLSD DEVIDO OBRAS - **SEP 21 1228 TIL DEC 13 1400.**
- 2 - **G2537/24** - TWY DELTA CLSD DEVIDO OBRAS - **SEP 21 1228 TIL DEC 13 1400.**
- 3 - **G2535/24** - RWY 06 FST 215M E RWY 24 ULTIMOS 215M CLSD DEVIDO OBRAS - **OCT 01 TIL DEC 13 MON TIL FRI 0000-0559 1401-2359 SAT 0000-0559 1201-2359.**
- 4 - **G2389/24** - TWY GOLF CLSD DEVIDO OBRAS - **SEP 06 TIL DEC 04 2100.**
- 5 - **G2266/24** - RWY 02/20 PERMITIDA OPS ACFT CODIGO DE REFERENCIAS 3 E 4 EM CONDICOES IMC - **AUG 23 TIL OCT 30 MON TIL FRI 0600-1400 SAT 0600-1200.**
- 6 - **G2269/24** - RWY 20 PRB OPR LDG ACFT TURBOJATO - **AUG 23 TIL OCT 30 MON TIL FRI 0600-1400 SAT 0600-1200.**

METEOROLOGIA:

LOCALIDADE	03/09Z	09/15Z	15/21Z	21/03Z
SBBE	-	-	-	-

INOPERÂNCIAS:

- 1 - **G2587/24** - ILS GP RWY 06 U/S - **OCT 01 1401 TIL DEC 13 0559.**



ORIGEM	DESTINO	ER	INICIO (PREVISAÇÃO)	FIM	MEDIDA	MOTIVO
<b>DEMANDA SBSP</b>						
CW-05	SBSP	XP-10	18/10/2024 12:00:00	18/10/2024 14:30:00	MIT - 20 NM	ALTA DEMANDA DE CHEGADA
BS-06	SBSP	XP-10	18/10/2024 12:00:00	18/10/2024 14:30:00	MIT - 20 NM	ALTA DEMANDA DE CHEGADA
CW-05	SBSP	XP-10	18/10/2024 21:30:00	18/10/2024 23:30:00	MIT - 20 NM	ALTA DEMANDA DE CHEGADA
BS-06	SBSP	XP-10	18/10/2024 21:30:00	18/10/2024 23:30:00	MIT - 20 NM	ALTA DEMANDA DE CHEGADA
<b>DEMANDA SBGR</b>						
CW-10	SBGR	XP-09	18/10/2024 10:00:00	18/10/2024 11:30:00	MIT - 20 NM	ALTA DEMANDA DE CHEGADA
BS-05	SBGR	XP-09	18/10/2024 10:00:00	18/10/2024 11:30:00	MIT - 20 NM	ALTA DEMANDA DE CHEGADA
CW-10	SBGR	XP-09	18/10/2024 18:00:00	18/10/2024 19:30:00	MIT - 20 NM	ALTA DEMANDA DE CHEGADA
BS-05	SBGR	XP-09	18/10/2024 18:00:00	18/10/2024 19:30:00	MIT - 20 NM	ALTA DEMANDA DE CHEGADA
CW-10	SBGR	XP-09	18/10/2024 22:30:00	19/10/2024 00:30:00	MIT - 20 NM	ALTA DEMANDA DE CHEGADA
BS-05	SBGR	XP-09	18/10/2024 22:30:00	19/10/2024 00:30:00	MIT - 20 NM	ALTA DEMANDA DE CHEGADA