




















CENTRO DE GERENCIAMENTO DA NAVEGAÇÃO AÉREA
IMPACTOS METEOROLÓGICOS PREVISTOS:
REL. MET DA 15h00UTC AS 21h00UTC DO DIA 27/10/2024

TABELA DE CORES	
	OPR. EM CONDIÇÕES METEOROLÓGICAS VISUAIS
	OPR. INSTRUMENTOS E/OU COND. MET. ADVERSAS
	ABAIXO DOS MÍNIMOS METEOROLÓGICOS






REGIÃO SUL

	SBCO	
	SBFL	
	SBJV	PREVISÃO DE NÉVOA ÚMIDA COM RESTRIÇÃO DE TETO E VISIBILIDADE.
	SBNF	
	SBFI	
	SBCT	PREVISÃO DE RESTRIÇÃO DE TETO.
	TMA	









REGIÃO SUDESTE

	SBSP	PREVISÃO DE RESTRIÇÃO DE TETO.
	SBGR	PREVISÃO DE RESTRIÇÃO DE TETO.
	SBKP	
	SBRJ	
	SBGL	
	SBCF	PREVISÃO DE TROVOADAS COM CHUVA.
	SBBH	PREVISÃO DE TROVOADAS COM CHUVA.
	SBVT	PREVISÃO DE PANCADAS DE CHUVA. PREVISÃO DE TROVOADAS COM CHUVA.
	TMA	PREVISÃO DE TROVOADAS ISOLADAS NA TMA - VT. PREVISÃO DE TROVOADAS ISOLADAS NAS TMA - BH / VT / SP.



REGIÃO CENTRO-OESTE

	SBBR	PREVISÃO DE TROVOADAS COM CHUVA.
	SBGO	PREVISÃO DE TROVOADAS COM CHUVA.
	SBCY	PREVISÃO DE RESTRIÇÃO DE TETO. PREVISÃO DE TROVOADAS COM CHUVA.
	SBCG	PREVISÃO DE TROVOADAS COM CHUVA.
	TMA	PREVISÃO DE TROVOADAS ISOLADAS NAS TMA - AN / CY / BR / CG.

REGIÃO NORDESTE

	SBSV	PREVISÃO DE PANCADAS DE CHUVA.
	SBIL	PREVISÃO DE PANCADAS DE CHUVA.
	SBPS	PREVISÃO DE PANCADAS DE CHUVA.
	SBRF	
	SBFZ	
	SBSG	
	SBSL	
	TMA	

REGIÃO NORTE

	SBEG	PREVISÃO DE TROVOADAS ISOLADAS.
	SBBE	PREVISÃO DE PANCADAS DE CHUVA.
	TMA	PREVISÃO DE TROVOADAS ISOLADAS NAS TMA - EG / BE.