




































**CENTRO DE GERENCIAMENTO DA NAVEGAÇÃO AÉREA**  
**IMPACTOS METEOROLÓGICOS PREVISTOS:**  
**REL. MET DA 21h00UTC AS 03h00UTC DO DIA 21/11/2024**

TABELA DE CORES	
	OPR. EM CONDIÇÕES METEOROLÓGICAS VISUAIS
	OPR. INSTRUMENTOS E/OU COND. MET. ADVERSAS
	ABAIXO DOS MÍNIMOS METEOROLÓGICOS











**REGIÃO SUL**

	<b>SBCO</b>	PREVISÃO DE PANCADAS DE CHUVA.
		
	<b>SBFL</b>	PREVISÃO DE CHUVA COM RESTRIÇÃO DE TETO E VISIBILIDADE.
		PREVISÃO DE CHUVA COM RESTRIÇÃO DE TETO E VISIBILIDADE.
	<b>SBJV</b>	PREVISÃO DE CHUVA COM RESTRIÇÃO DE TETO E VISIBILIDADE.
		PREVISÃO DE CHUVA COM RESTRIÇÃO DE TETO E VISIBILIDADE.
	<b>SBNF</b>	PREVISÃO DE CHUVA COM RESTRIÇÃO DE TETO E VISIBILIDADE.
		PREVISÃO DE CHUVA COM RESTRIÇÃO DE TETO E VISIBILIDADE.
	<b>SBFI</b>	PREVISÃO DE TROVOADAS COM CHUVA.
		
	<b>SBCT</b>	PREVISÃO DE TROVOADAS COM CHUVA.
		PREVISÃO DE RESTRIÇÃO DE TETO.
	<b>TMA</b>	PREVISÃO DE TROVOADAS ISOLADAS NAS TMA – FI / CT.
		

















**REGIÃO SUDESTE**

	<b>SBSP</b>	PREVISÃO DE RESTRIÇÃO DE TETO.
		PREVISÃO DE RESTRIÇÃO DE TETO.
	<b>SBGR</b>	PREVISÃO DE RESTRIÇÃO DE TETO.
		PREVISÃO DE RESTRIÇÃO DE TETO.
	<b>SBKP</b>	
		
	<b>SBRJ</b>	PREVISÃO DE PANCADAS DE CHUVA.
		
	<b>SBGL</b>	PREVISÃO DE PANCADAS DE CHUVA.
		
	<b>SBCF</b>	PREVISÃO DE TROVOADAS ISOLADAS.
		
	<b>SBBH</b>	PREVISÃO DE TROVOADAS ISOLADAS.
		
	<b>SBVT</b>	
		
	<b>TMA</b>	PREVISÃO DE TROVOADAS ISOLADAS NAS TMA - BH.
		






**REGIÃO CENTRO-OESTE**

	<b>SBBR</b>	PREVISÃO DE TROVOADAS COM CHUVA.
		
	<b>SBGO</b>	PREVISÃO DE TROVOADAS COM CHUVA.
		
	<b>SBCY</b>	PREVISÃO DE TROVOADAS ISOLADAS.
		
	<b>SBCG</b>	PREVISÃO DE TROVOADAS ISOLADAS.
		
	<b>TMA</b>	PREVISÃO DE TROVOADAS ISOLADAS NAS TMA - CG / CY / BR / AN.
		

**REGIÃO NORDESTE**

	<b>SBSV</b>	
		
	<b>SBIL</b>	
		
	<b>SBPS</b>	
		
	<b>SBRF</b>	
		
	<b>SBFZ</b>	
		
	<b>SBSG</b>	
		
	<b>SBSL</b>	
		
	<b>TMA</b>	
		

**REGIÃO NORTE**

	<b>SBEG</b>	PREVISÃO DE TROVOADAS ISOLADAS.
		
	<b>SBBE</b>	PREVISÃO DE TROVOADAS ISOLADAS.
		
	<b>TMA</b>	PREVISÃO DE TROVOADAS ISOLADAS NAS TMA - BE / MN.
