




















**CENTRO DE GERENCIAMENTO DA NAVEGAÇÃO AÉREA**  
**IMPACTOS METEOROLÓGICOS PREVISTOS:**  
**REL. MET DA 15h00UTC AS 21h00UTC DO DIA 25/11/2024**

TABELA DE CORES	
	OPR. EM CONDIÇÕES METEOROLÓGICAS VISUAIS
	OPR. INSTRUMENTOS E/OU COND. MET. ADVERSAS
	ABAIXO DOS MÍNIMOS METEOROLÓGICOS






**REGIÃO SUL**

	SBCO	
	3h SBFL	PREVISÃO DE CHUVA COM RESTRIÇÃO DE VISIBILIDADE.
	SBJV	
	SBNF	
	SBFI	
	SBCT	
	TMA	










**REGIÃO SUDESTE**

	SBSP	
	SBGR	
	SBKP	
	SBRJ	
	SBGL	
	SBCF	
	SBBH	
	SBVT	
	TMA	


**REGIÃO CENTRO-OESTE**

	3h SBBR	PREVISÃO DE TROVOADAS ISOLADAS.
	SBGO	
	3h SBCY	PREVISÃO DE TROVOADAS ISOLADAS.
	SBCG	
	3h TMA	PREVISÃO DE TROVOADAS ISOLADAS NAS TMA - CY / BR .

**REGIÃO NORDESTE**

	3h SBV	PREVISÃO DE CHUVA COM RESTRIÇÃO DE TETO E VISIBILIDADE.
	3h	PREVISÃO DE TROVOADAS COM CHUVA.
	SBIL	PREVISÃO DE PANCADAS DE CHUVA.
	SBPS	PREVISÃO DE PANCADAS DE CHUVA.
	SBRF	
	SBFZ	
	SBSG	
	SBSL	PREVISÃO DE PANCADAS DE CHUVA.
	3h TMA	PREVISÃO DE TROVOADAS ISOLADAS NAS TMA - SV / SL.

**REGIÃO NORTE**

	SBEG	PREVISÃO DE PANCADAS DE CHUVA.
	SBBE	PREVISÃO DE PANCADAS DE CHUVA.
	3h TMA	PREVISÃO DE TROVOADAS ISOLADAS NAS TMA - BE / MN.