




































CENTRO DE GERENCIAMENTO DA NAVEGAÇÃO AÉREA
IMPACTOS METEOROLÓGICOS PREVISTOS:
REL MET DAS 03h00UTC AS 09h30UTC DO DIA 26/12/2024











| TABELA DE CORES | |
|---|--|
|  | OPR. EM CONDIÇÕES METEOROLÓGICAS VISUAIS |
|  | OPR. INSTRUMENTOS E/OU COND. MET. ADVERSAS |
|  | ABAIXO DOS MÍNIMOS METEOROLÓGICOS |

REGIÃO SUL

















| | | |
|---|------|---|
|  | SBPA | |
|  | | |
|  | SBFL | PREVISÃO DE CHUVA COM RESTRIÇÃO DE TETO E VISIBILIDADE. |
|  | | PREVISÃO DE CHUVA COM RESTRIÇÃO DE TETO E VISIBILIDADE. |
|  | SBJV | PREVISÃO DE CHUVA COM RESTRIÇÃO DE TETO E VISIBILIDADE. |
|  | | PREVISÃO DE CHUVA COM RESTRIÇÃO DE TETO E VISIBILIDADE. |
|  | SBNF | PREVISÃO DE CHUVA COM RESTRIÇÃO DE TETO E VISIBILIDADE. |
|  | | PREVISÃO DE CHUVA COM RESTRIÇÃO DE TETO E VISIBILIDADE. |
|  | SBFI | |
|  | | |
|  | SBCT | PREVISÃO DE CHUVA COM RESTRIÇÃO DE TETO E VISIBILIDADE. |
|  | | PREVISÃO DE CHUVA COM RESTRIÇÃO DE TETO E VISIBILIDADE. |
|  | TMA | |
|  | | |

REGIÃO SUDESTE



| | | |
|---|------|---|
|  | SBSP | PREVISÃO DE CHUVA COM RESTRIÇÃO DE TETO E VISIBILIDADE. |
|  | | PREVISÃO DE CHUVA COM RESTRIÇÃO DE TETO E VISIBILIDADE. |
|  | SBGR | PREVISÃO DE CHUVA COM RESTRIÇÃO DE TETO E VISIBILIDADE. |
|  | | PREVISÃO DE CHUVA COM RESTRIÇÃO DE TETO E VISIBILIDADE. |
|  | SBKP | PREVISÃO DE CHUVA. |
|  | | PREVISÃO DE CHUVA. |
|  | SBRJ | |
|  | | |
|  | SBGL | |
|  | | |
|  | SBBH | PREVISÃO DE CHUVA COM RESTRIÇÃO DE TETO. |
|  | | PREVISÃO DE CHUVA COM RESTRIÇÃO DE TETO. |
|  | SBCF | PREVISÃO DE CHUVA COM RESTRIÇÃO DE TETO. |
|  | | PREVISÃO DE CHUVA COM RESTRIÇÃO DE TETO. |
|  | SBVT | |
|  | | |
|  | TMA | |
|  | | |

| | | |
|---|------|--|
|  | SBBR | PREVISÃO DE CHUVA. |
|  | | PREVISÃO DE CHUVA COM RESTRIÇÃO DE TETO. |
|  | SBGO | PREVISÃO DE CHUVA. |
|  | | PREVISÃO DE CHUVA COM RESTRIÇÃO DE TETO. |
|  | SBCY | PREVISÃO DE CHUVA COM RESTRIÇÃO DE TETO. |
|  | | PREVISÃO DE CHUVA COM RESTRIÇÃO DE TETO. |
|  | SBCG | PREVISÃO DE CHUVA COM RESTRIÇÃO DE TETO. |
|  | | PREVISÃO DE CHUVA COM RESTRIÇÃO DE TETO. |
|  | TMA | |
|  | | |

REGIÃO NORDESTE

| | | |
|---|------|--------------------------------|
|  | SBSV | PREVISÃO DE PANCADAS DE CHUVA. |
|  | | PREVISÃO DE PANCADAS DE CHUVA. |
|  | SBIL | PREVISÃO DE PANCADAS DE CHUVA. |
|  | | PREVISÃO DE PANCADAS DE CHUVA. |
|  | SBPS | PREVISÃO DE PANCADAS DE CHUVA. |
|  | | PREVISÃO DE PANCADAS DE CHUVA. |
|  | SBRF | |
|  | | |
|  | SBFZ | |
|  | | |
|  | SBSG | |
|  | | |
|  | SBSL | |
|  | | |
|  | TMA | |
|  | | |

REGIÃO NORTE

| | | |
|---|------|--------------------------------|
|  | SBEG | PREVISÃO DE RESTRIÇÃO DE TETO. |
|  | | |
|  | SBBE | |
|  | | |
|  | TMA | |
|  | | |