




















CENTRO DE GERENCIAMENTO DA NAVEGAÇÃO AEREA
IMPACTOS METEOROLÓGICOS PREVISTOS:
REL MET DAS 15h00UTC AS 21h00UTC DO DIA 30/12/2024






TABELA DE CORES	
	OPR. EM CONDIÇÕES METEOROLÓGICAS VISUAIS
	OPR. INSTRUMENTOS E/OU COND. MET. ADVERSAS
	ABAIXO DOS MÍNIMOS METEOROLÓGICOS

REGIÃO SUL









	SBPA	
	SBFL	PREVISÃO DE CHUVA.
	SBJV	PREVISÃO DE CHUVA.
	SBNF	PREVISÃO DE CHUVA.
	SBFI	
	SBCT	PREVISÃO DE TROVOADAS ISOLADAS.
	TMA	PREVISÃO DE TROVOADAS ISOLADAS NAS TMA – CT.

REGIÃO SUDESTE



	SBSP	PREVISÃO DE TROVOADAS COM CHUVA. PREVISÃO DE TROVOADAS COM CHUVA.
	SBGR	PREVISÃO DE TROVOADAS COM CHUVA. PREVISÃO DE TROVOADAS COM CHUVA.
	SBKP	PREVISÃO DE TROVOADAS COM CHUVA.
	SBRJ	PREVISÃO DE TROVOADAS COM CHUVA.
	SBGL	PREVISÃO DE TROVOADAS COM CHUVA.
	SBBH	PREVISÃO DE RESTRIÇÃO DE TETO. PREVISÃO DE TROVOADAS ISOLADAS.
	SBCF	PREVISÃO DE RESTRIÇÃO DE TETO. PREVISÃO DE TROVOADAS ISOLADAS.
	SBVT	PREVISÃO DE PANCADAS DE CHUVA.
	TMA	PREVISÃO DE TROVOADAS ISOLADAS NAS TMA - SP. PREVISÃO DE TROVOADAS ISOLADAS NAS TMA - SP / RJ / BH

	SBBR	
	SBGO	PREVISÃO DE TROVOADAS ISOLADAS.
	SBCY	
	SBCG	
	TMA	PREVISÃO DE TROVOADAS ISOLADAS NAS TMA - BR.

REGIÃO NORDESTE

	SBSV	
	SBIL	
	SBPS	
	SBRF	
	SBFZ	
	SBSG	
	SBSL	PREVISÃO DE PANCADAS DE CHUVA.
	TMA	

REGIÃO NORTE

	SBEG	PREVISÃO DE TROVOADAS COM CHUVA.
	SBBE	
	TMA	PREVISÃO DE TROVOADAS ISOLADAS NAS TMA - EG.