



# PLANO DIÁRIO ATFM 19/01/2025



# GERÊNCIA REGIONAL



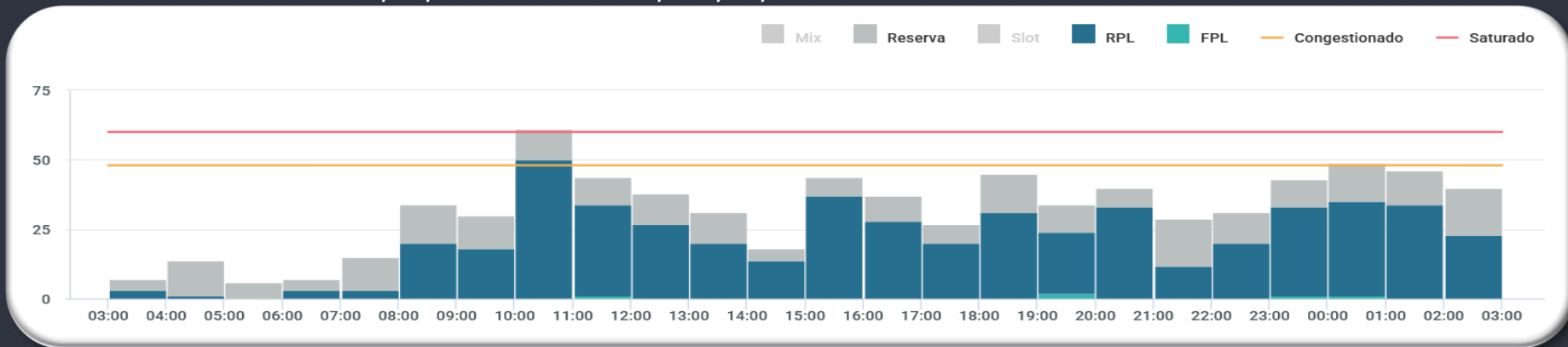
## Aeródromos e Setores

SBGR - Guarulhos

SBSP - Congonhas

SBRJ - Santos Dumont

GRÁFICO DE DEMANDA : 19/01/2025 03:00 UTC / 20/01/2025 02:59 UTC:



EVENTOS RELEVANTES NO SOLO OU NO ESPAÇO AÉREO:

1 - Não foram encontradas informações.

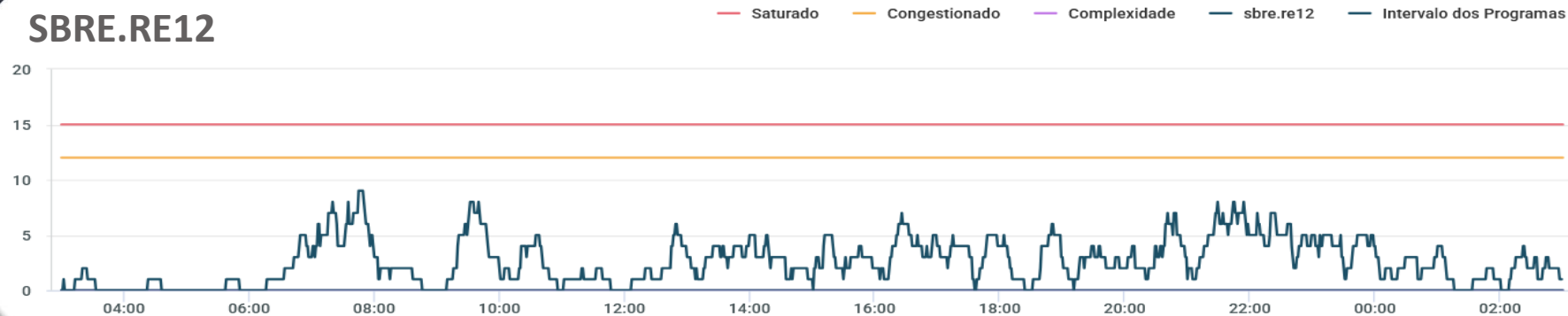
METEOROLOGIA:

LOCALIDADE	03/09Z	09/15Z	15/21Z	21/03Z
SBGR	-	-	TSRA	TSRA

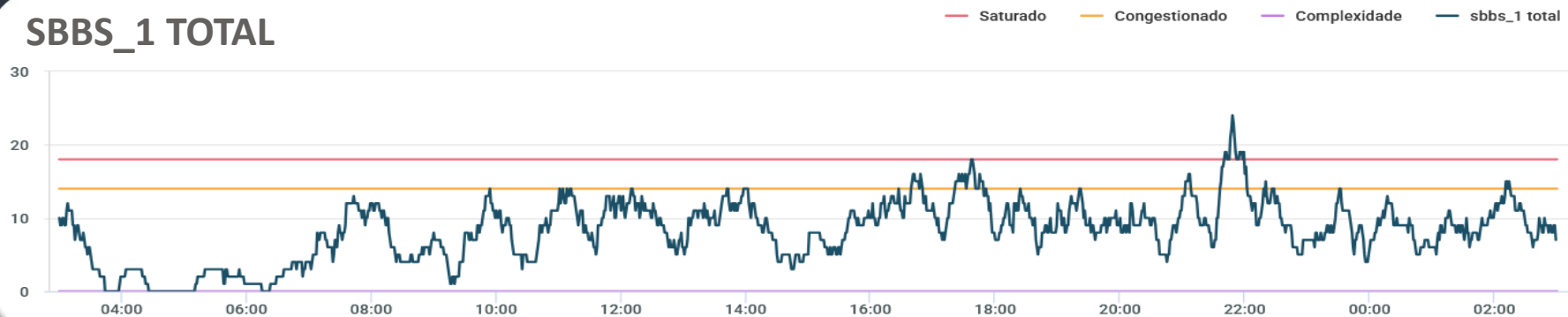
INOPERÂNCIAS:

- 1 - **F0094/25** - ILS IGH CAT II RWY 10R FREQ 111.700MHZ U/S - JAN 13 TIL APR 13 1500.
- 2 - **F0095/25** - ILS IGH CAT III RWY 10R FREQ 111.700MHZ U/S - JAN 13 TIL APR 13 1500.

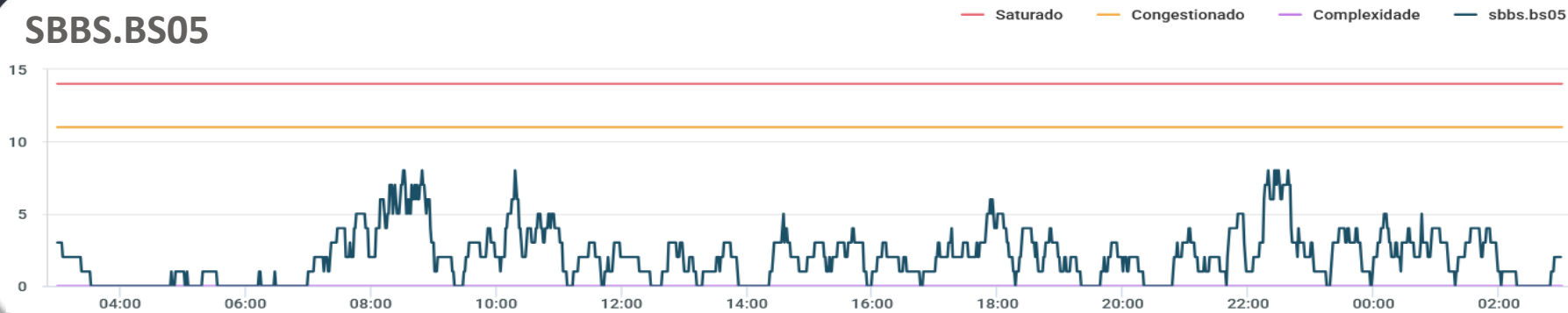
### SBRE.RE12



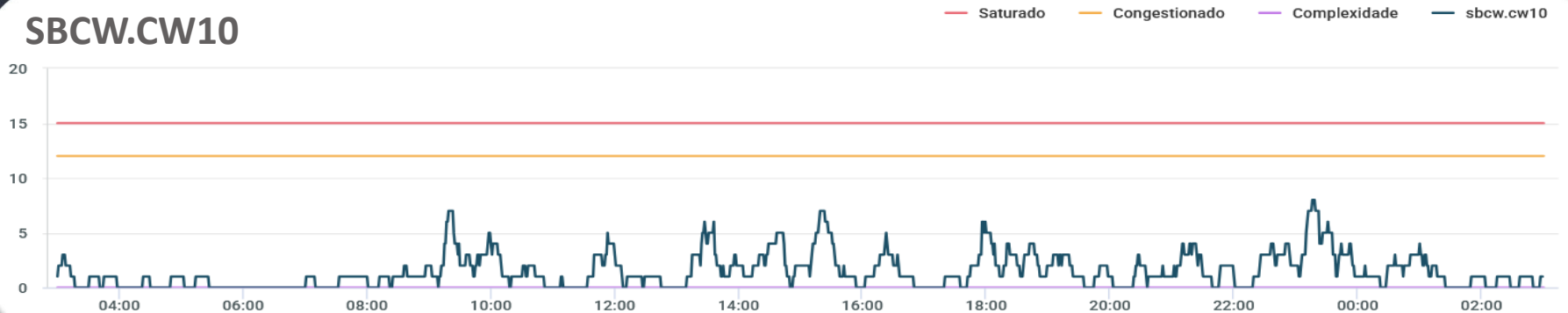
### SBBS\_1 TOTAL



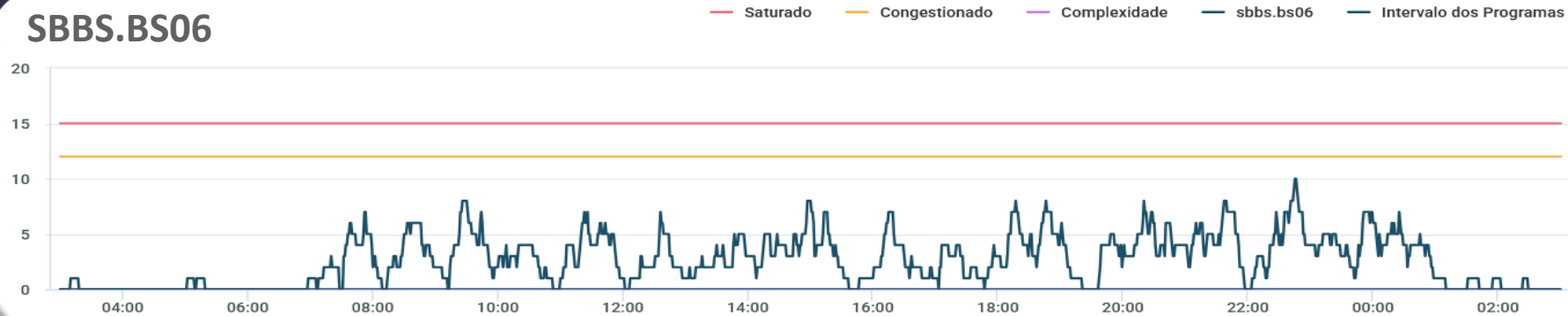
### SBBS.BS05



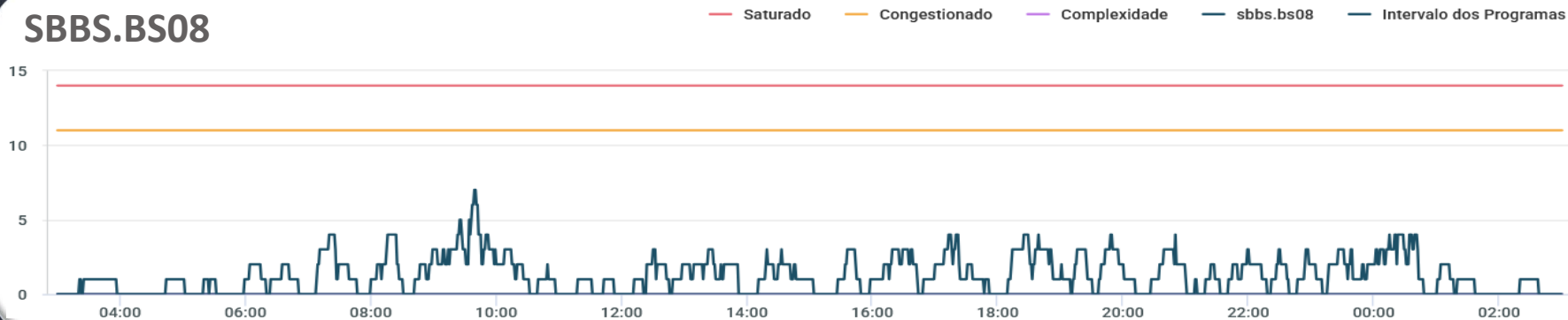
### SBCW.CW10



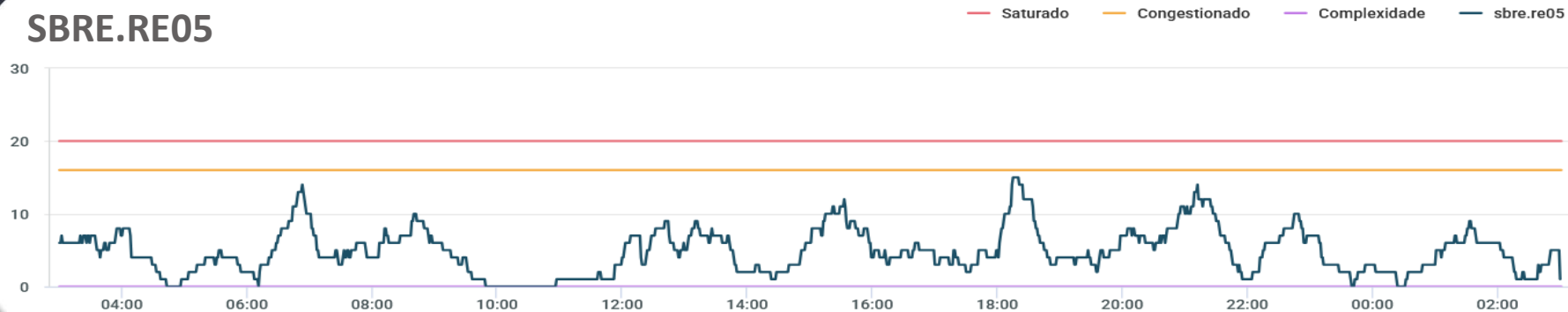
### SBBS.BS06



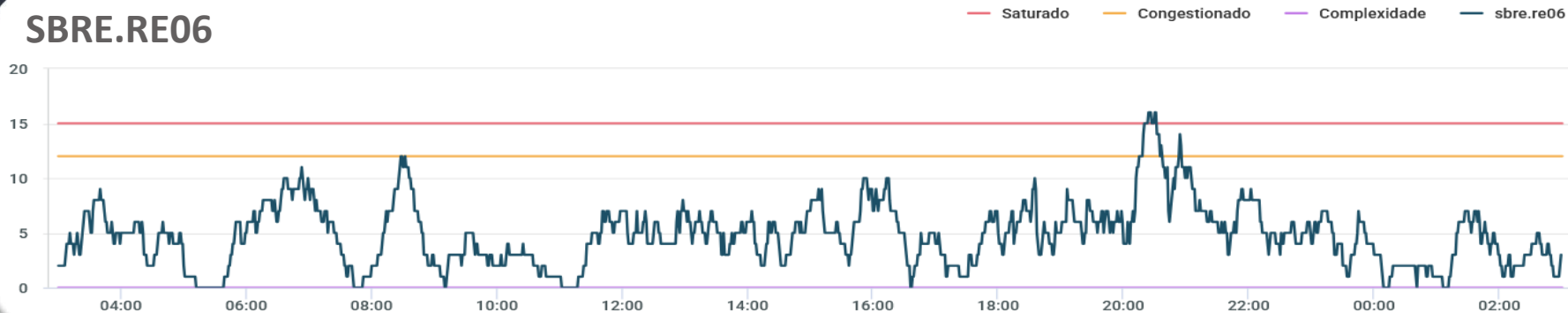
### SBBS.BS08



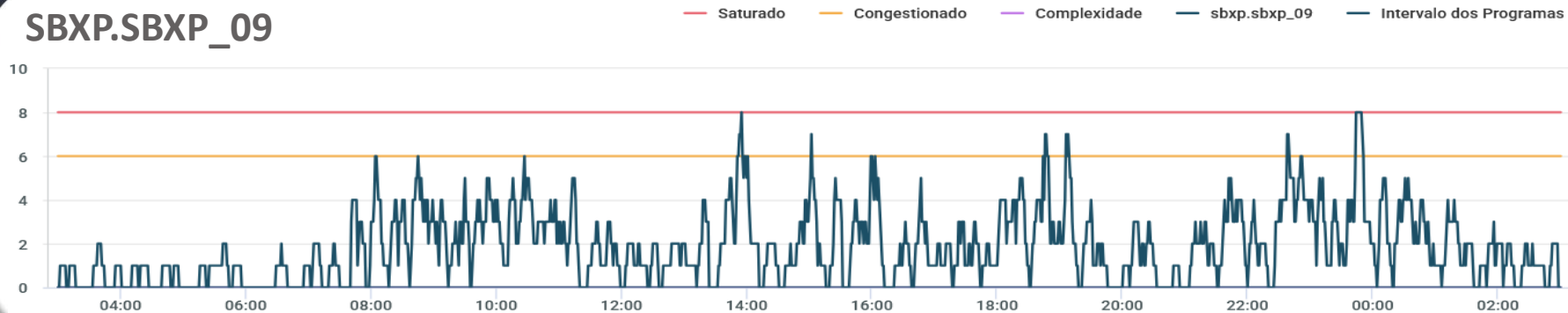
### SBRE.RE05



### SBRE.RE06



## SBXP.SBXP\_09



## SBXP.SBXP\_10

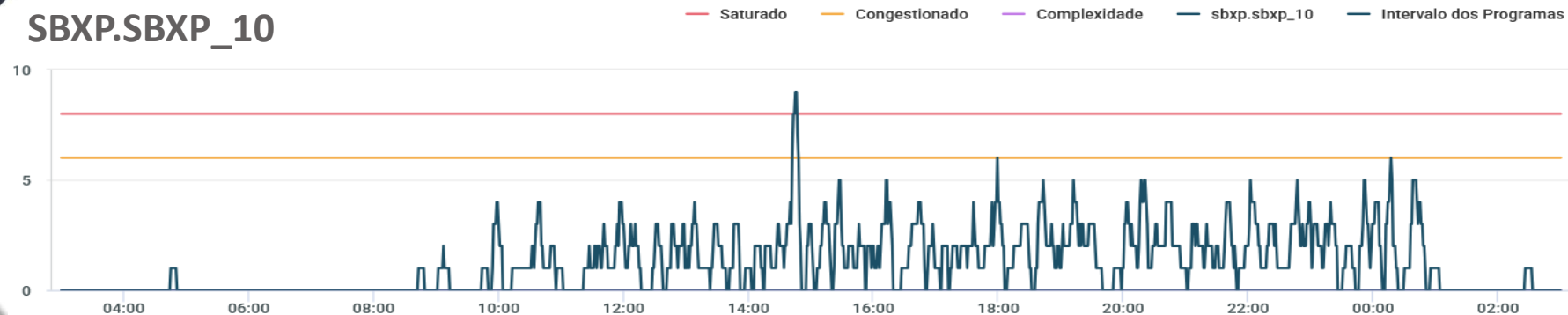
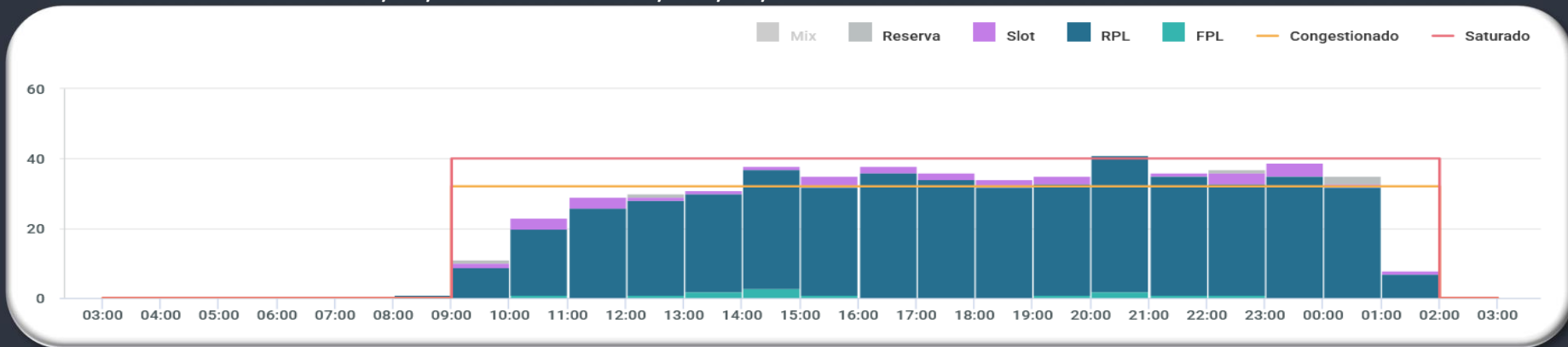




GRÁFICO DE DEMANDA : 19/01/2025 03:00 UTC / 20/01/2025 02:59 UTC:



EVENTOS RELEVANTES NO SOLO OU NO ESPAÇO AÉREO:

- 1 - **E9553/24** - AD COORDENADO - DEC 19 TIL MAR 19 2359.
- 2 - **E7202/24** - TWY MIKE BTN PSN 12 TIL 14 CLSD DEVIDO SER MAINT - JAN 07 TIL FEB 20 0900.

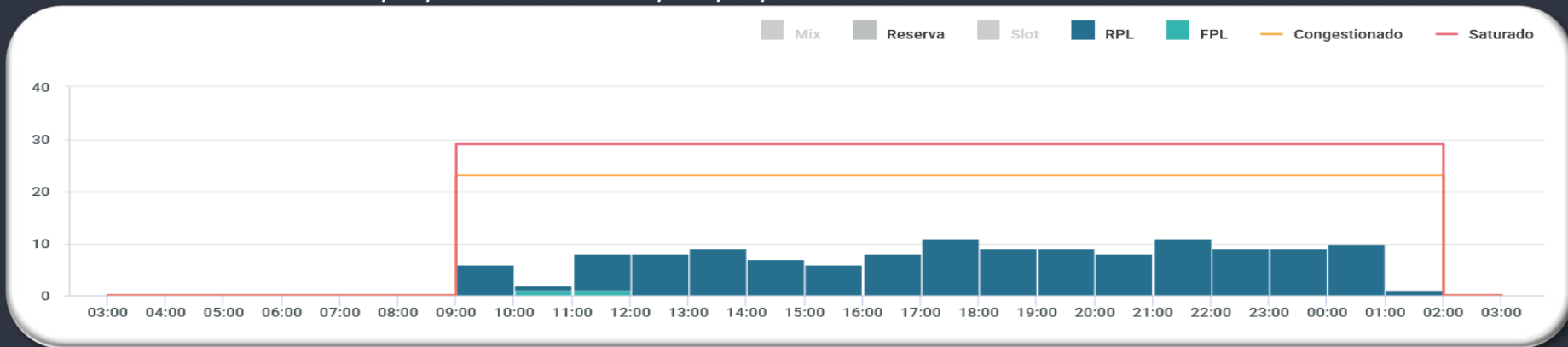
METEOROLOGIA:

LOCALIDADE	03/09Z	09/15Z	15/21Z	21/03Z
SBSP	-	-	TSRA	TSRA

INOPERÂNCIAS:

- 1 - Não foram encontradas informações.

GRÁFICO DE DEMANDA : 19/01/2025 03:00 UTC / 20/01/2025 02:59 UTC:



EVENTOS RELEVANTES NO SOLO OU NO ESPAÇO AÉREO:

- 1 - **E9539/24** - PJE SUBJ AUTH/COOR APP RIO ACONTECERA CENTRO COORD 225227S0432318W (CAMPO DOS AFONSOS, RJ) RAI0 1NM RTO (COOR SBR 304). SFC/FL120 - DEC 19/20 TIL FEB 28/MAR 01 0900-0259.
- 2 - **E8791/24** - RWY 02L/20R CLSD PARA LDG E TKOF. PERMITIDO O TAX DE ACFT - NOV 14 TIL FEB 12.
- 3 - OBS: ATENTAR AOS NOTAM E9512/24, E9513/24, E9703/24, E0138/25 e E0139/25, A RESPEITO DO DESLOCAMENTO DAS EMBARCAÇÕES SEVEN CRUZEIRO, ASSIM COMO AOS NOTAM E0059/25 e E0142/25, A RESPEITO DO DESLOCAMENTO DAS EMBARCAÇÕES SKANDI.

METEOROLOGIA:

LOCALIDADE	03/09Z	09/15Z	15/21Z	21/03Z
SBRJ	-	-	-	-

INOPERÂNCIAS:

- 1 - Não foram encontradas informações.

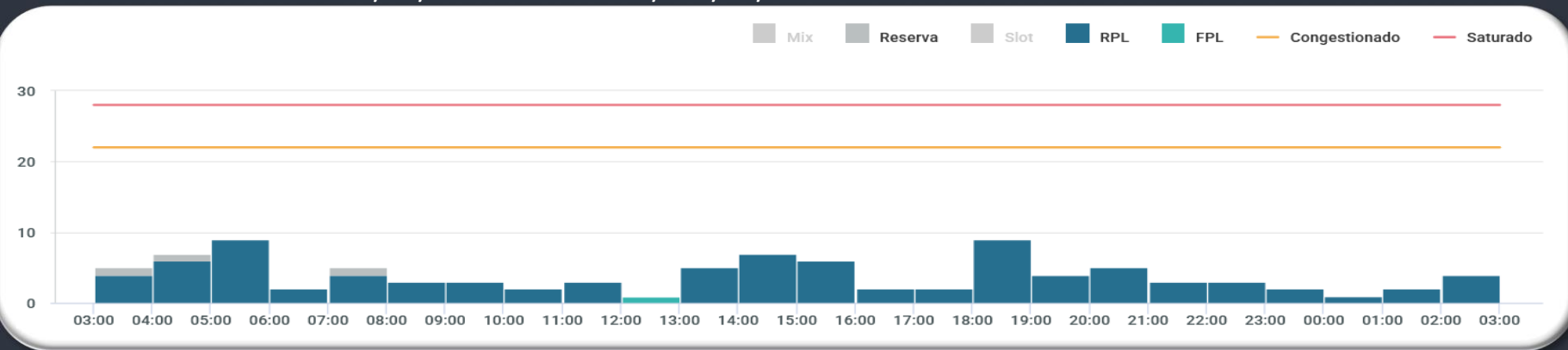
# GERÊNCIA REGIONAL



## Aeródromos e Setores

SBBE - Belém

GRÁFICO DE DEMANDA : 19/01/2025 03:00 UTC / 20/01/2025 02:59 UTC:



EVENTOS RELEVANTES NO SOLO OU NO ESPAÇO AÉREO:

- 1 - **G3291/24** - RWY 06 FST 215M E RWY 24 ULTIMOS 215M CLSD DEVIDO OBRAS - DEC 12 TIL MAR 10 MON TIL FRI 0000-0559 1401-2359 SAT 0000-0559 1201-2359 SUN 0000-2359.
- 2 - **G3283/24** - TWY DELTA CLSD DEVIDO OBRAS - DEC 10 TIL MAR 10 2359.
- 3 - **G3282/24** - TWY ECHO CLSD DEVIDO OBRAS - DEC 10 TIL MAR 10 2359.

METEOROLOGIA:

LOCALIDADE	03/09Z	09/15Z	15/21Z	21/03Z
SBBE	- RA	T	TSRA	SHRA

INOPERÂNCIAS:

- 1 - **G3293/24** - ILS GP RWY 06 U/S - DEC 11 TIL MAR 10 2359.

ORIGEM	DESTINO	ER	INICIO (PREVISAO)	FIM	MEDIDA	MOTIVO
<b>DEMANDA SBSP</b>						
CW-05	SBSP	XP-10	19/01/2024 14:00:00	19/01/2024 15:30:00	MIT - 20 NM	ALTA DEMANDA DE CHEGADA
SBWJ	SBSP	XP-10	19/01/2024 14:00:00	19/01/2024 15:30:00	MIT - 20 NM	ALTA DEMANDA DE CHEGADA
<b>DEMANDA SBGR</b>						
BS-05	SBGR	XP-09	19/01/2024 09:30:00	19/01/2024 11:00:00	MIT - 20 NM	ALTA DEMANDA DE CHEGADA
BS-08	SBGR	XP-09	19/01/2024 09:30:00	19/01/2024 11:00:00	MIT - 20 NM	ALTA DEMANDA DE CHEGADA
CW-10	SBGR	XP-09	19/01/2024 22:00:00	20/01/2024 00:15:00	MIT - 20 NM	ALTA DEMANDA DE CHEGADA
BS-05	SBGR	XP-09	19/01/2024 22:00:00	20/01/2024 01:15:00	MIT - 20 NM	ALTA DEMANDA DE CHEGADA
<b>DEMANDA SBRE</b>						
SBRF	RE-06	RE-06	19/01/2024 20:00:00	19/01/2024 21:15:00	MDI - 00:05	ALTA DEMANDA DE SAÍDA