



PLANO DIÁRIO ATFM

05/02/2025



GERÊNCIA REGIONAL

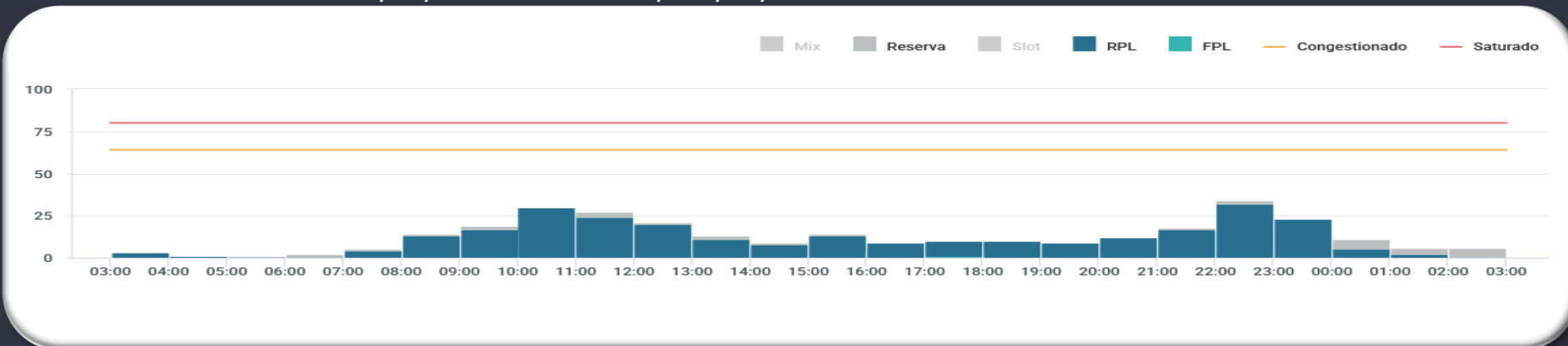


Aeródromos e Setores

SBBR - Brasília

SBCF - Confins

GRÁFICO DE DEMANDA : 05/02/2025 03:00 UTC / 06/02/2025 02:59 UTC:



EVENTOS RELEVANTES NO SOLO OU NO ESPAÇO AÉREO:

- 1 - **F0430/24** - RWY 11L/29R CLSD DEVIDO SER MAINT - JAN 29 TIL 31 0301-0900 **FEB 03 TIL 07 1600-2000** FEB 11 TIL 15 18 TIL 22 25 TIL 28 0301-0900
- 2 - **F0429/24** - RWY 11R/29L CLSD DEVIDO SER MAINT - JAN 28 TIL 31 1600-2000 **FEB 04 TIL 08 0301-0900** 10 TIL 14 17 TIL 21 24 TIL 28 1600-2000

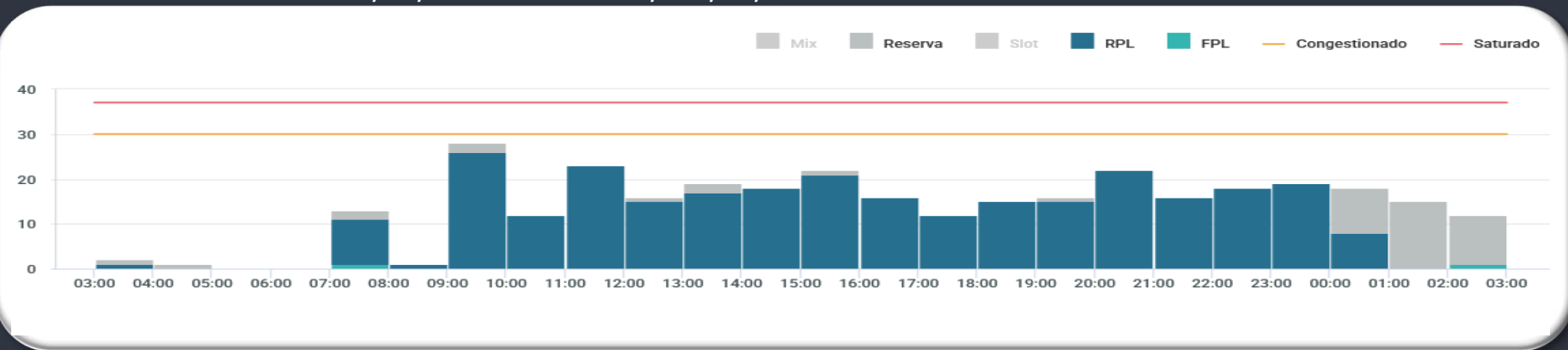
METEOROLOGIA:

LOCALIDADE	03/09Z	09/15Z	15/21Z	21/03Z
SBBR	-	-	-	-

INOPERÂNCIAS:

- 1 - **F7158/24** - ILS CAT I RWY 29R U/S - **DEC 20 13:51 TIL FEB 19 - 23:59 UTC.**

GRÁFICO DE DEMANDA : 05/02/2025 03:00 UTC / 06/02/2025 02:59 UTC:



EVENTOS RELEVANTES NO SOLO OU NO ESPAÇO AÉREO:

- 1 - **F0153/25** - RWY 16/34 CLSD DEVIDO SER MAINT: JAN 27 TIL **FEB 02 0455-0720 03 TIL 06 0500-0655 07 TIL 27 0455-0720 MAR 10 TIL 13 0430-0655**
- 2 - **F7204/24** - TWY QUEBEC BTN TWY JULIET E FOXTROT 2 CLSD DEVIDO PRKG CONTINGENCIAL DE ACFT: **DEC 23 20:33 TIL MAR 03 23:59 UTC.**

METEOROLOGIA:

LOCALIDADE	03/09Z	09/15Z	15/21Z	21/03Z
SBCF	-	-	-	-

INOPERÂNCIAS:

- 1 - Não foram encontradas informações.

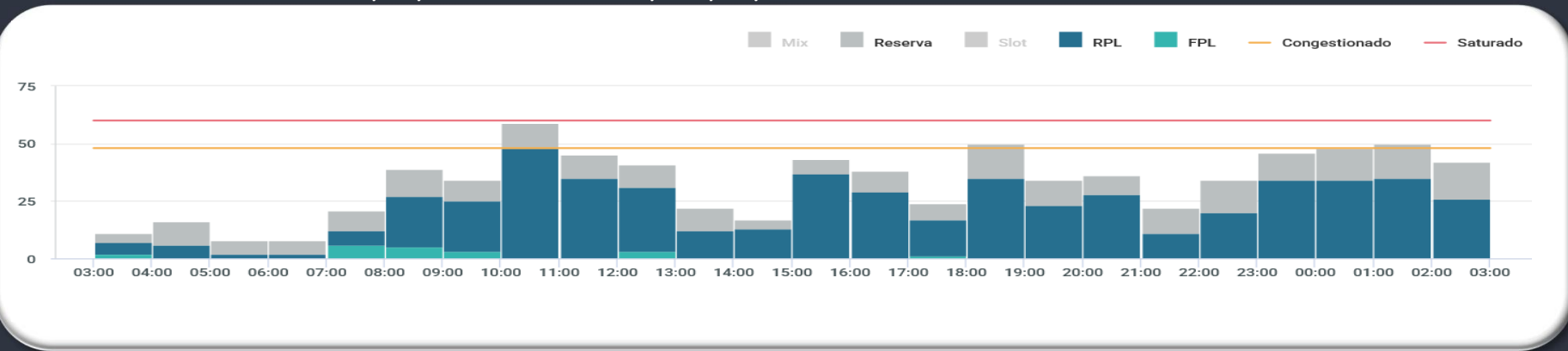
GERÊNCIA REGIONAL



Aeródromos e Setores

- SBGR - Guarulhos
- SBSP - Congonhas
- SBKP - Campinas
- SBGL - Galeão
- SBRJ - Santos Dumont
- SBCT - Curitiba
- SBPA - Porto Alegre

GRÁFICO DE DEMANDA : 05/02/2025 03:00 UTC / 06/02/2025 02:59 UTC:



EVENTOS RELEVANTES NO SOLO OU NO ESPAÇO AÉREO:

1 - Não foram encontradas informações.

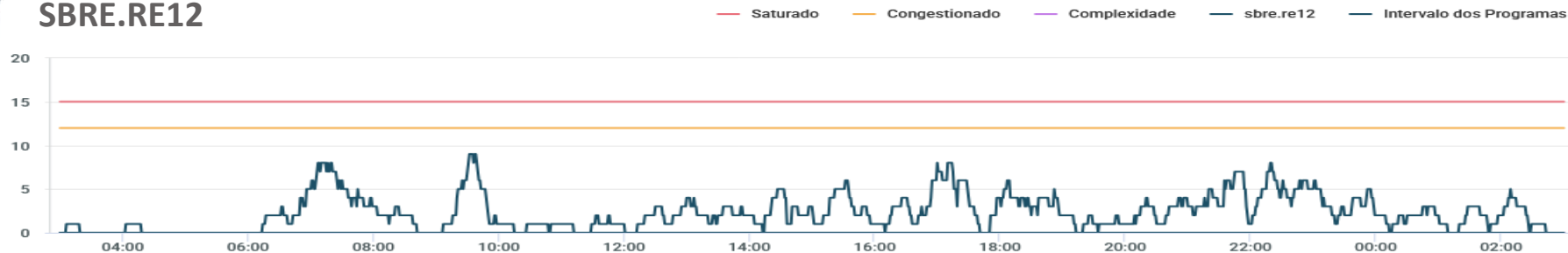
METEOROLOGIA:

LOCALIDADE	03/09Z	09/15Z	15/21Z	21/03Z
SBGR	-	-	TSRA	-

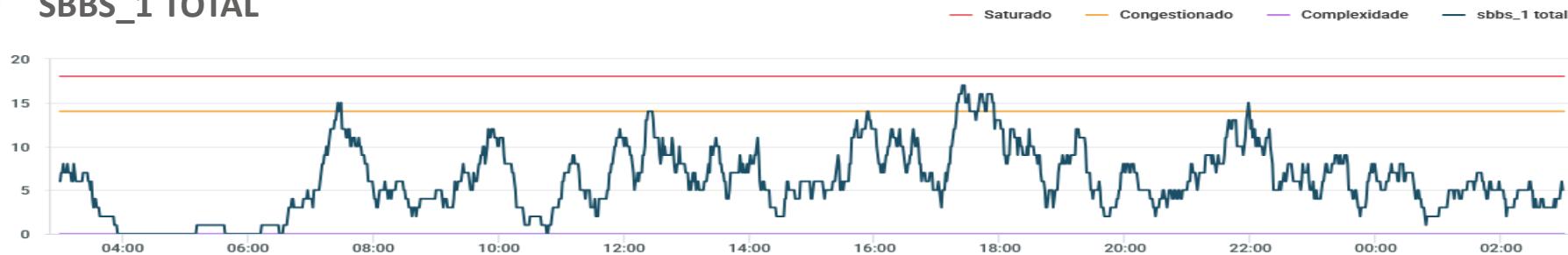
INOPERÂNCIAS:

1 - Não foram encontradas informações.

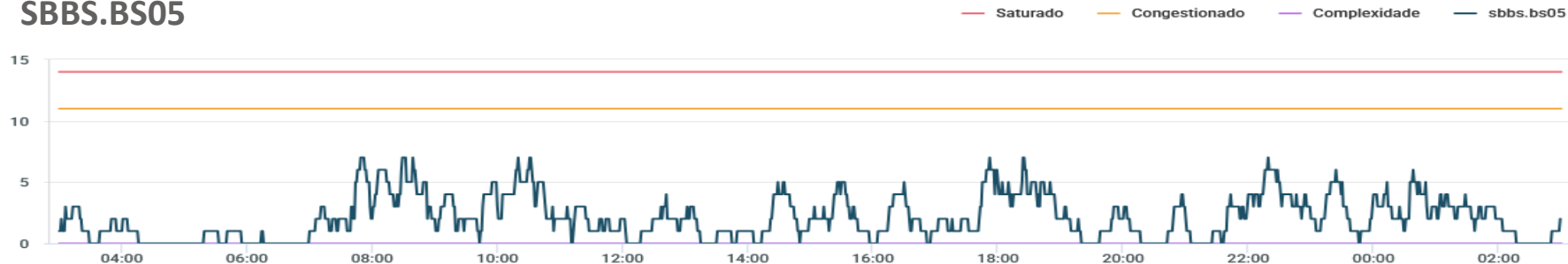
SBRE.RE12



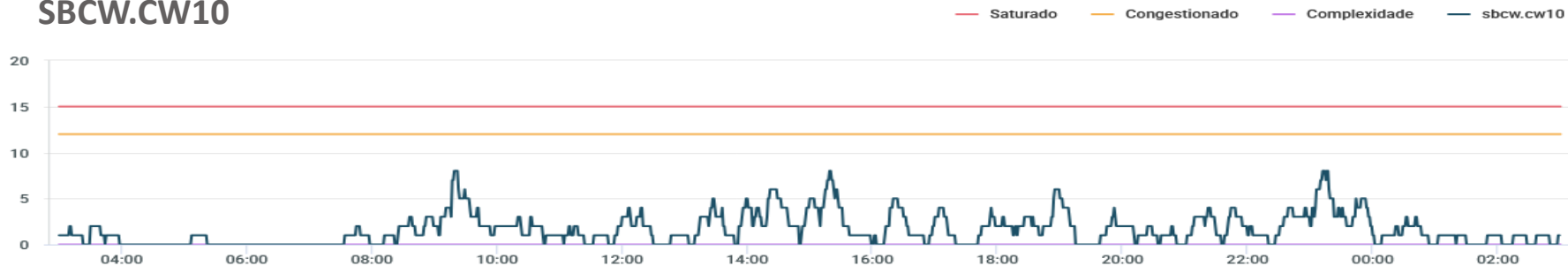
SBBS_1 TOTAL



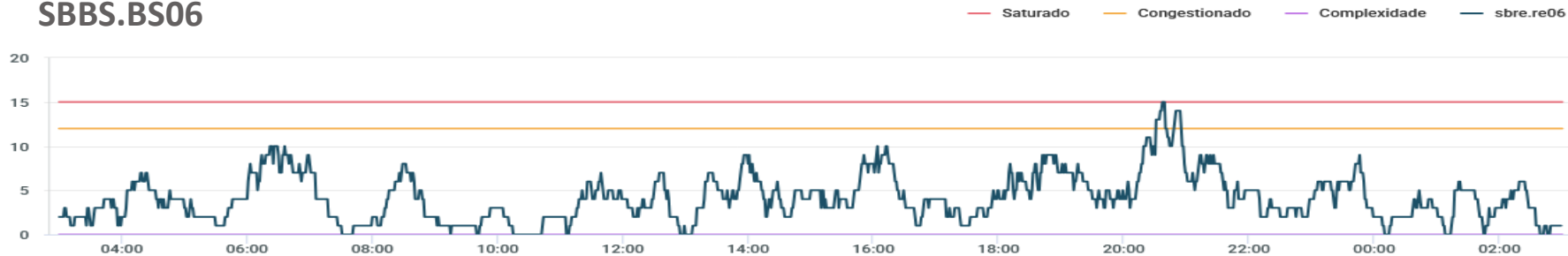
SBBS.BS05



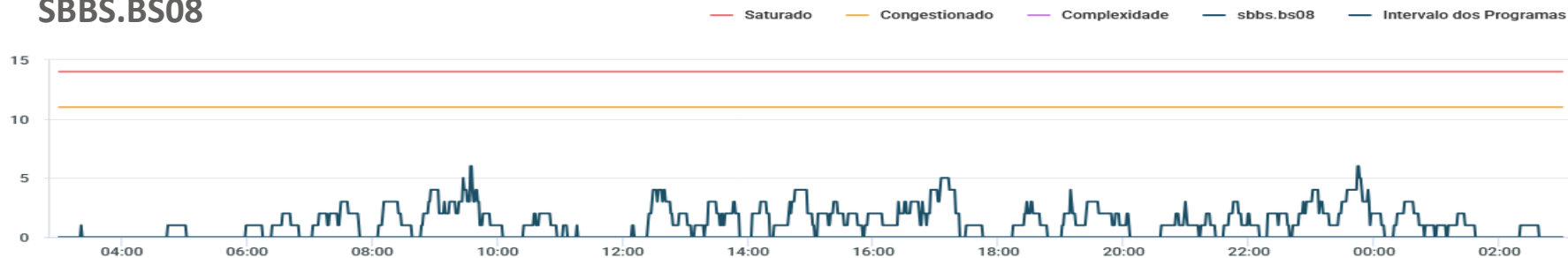
SBCW.CW10



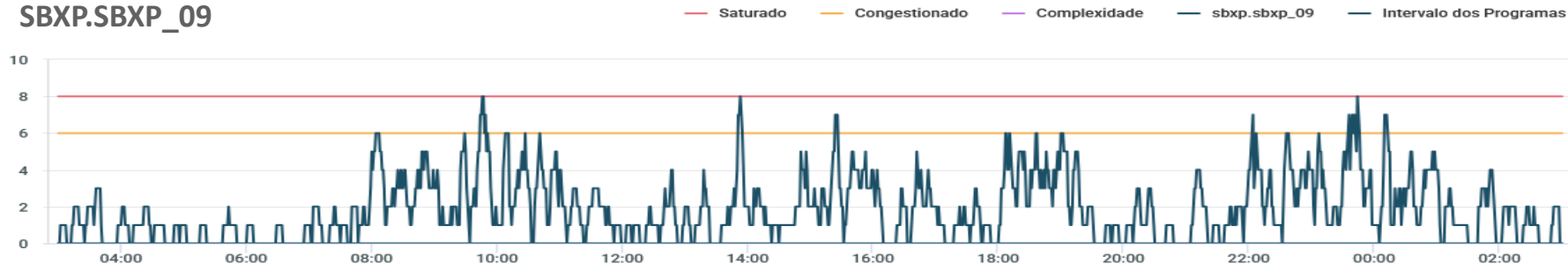
SBBS.BS06



SBBS.BS08



SBXP.SBXP_09



SBXP.SBXP_10

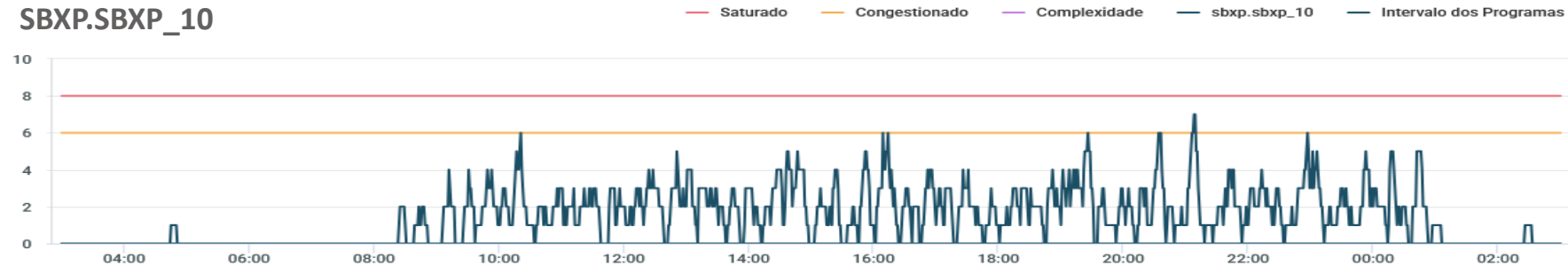
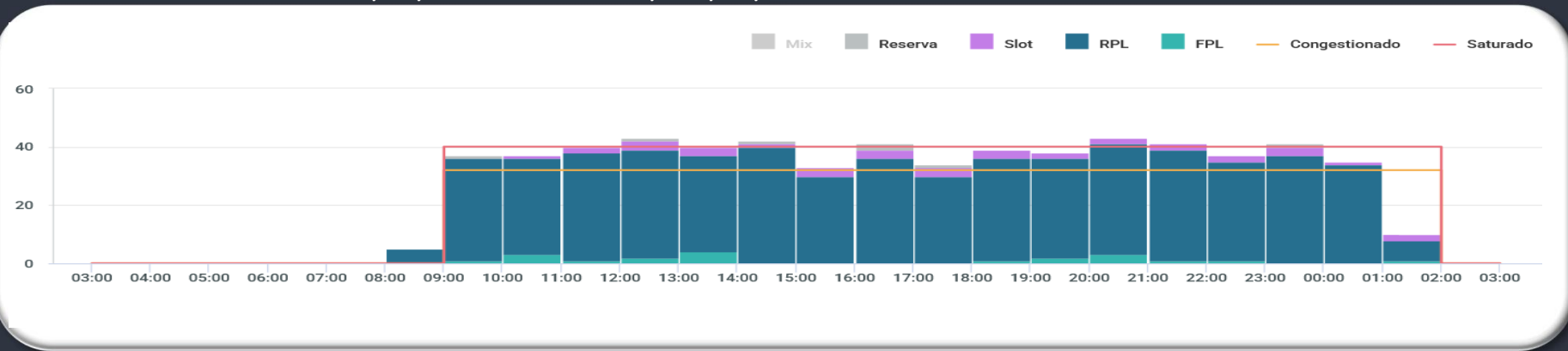


GRÁFICO DE DEMANDA : 05/02/2025 03:00 UTC / 06/02/2025 02:59 UTC:



EVENTOS RELEVANTES NO SOLO OU NO ESPAÇO AÉREO:

1 - **E9553/24** - AD COORDENADO - **DEC 19 TIL MAR 19 - 2359.**

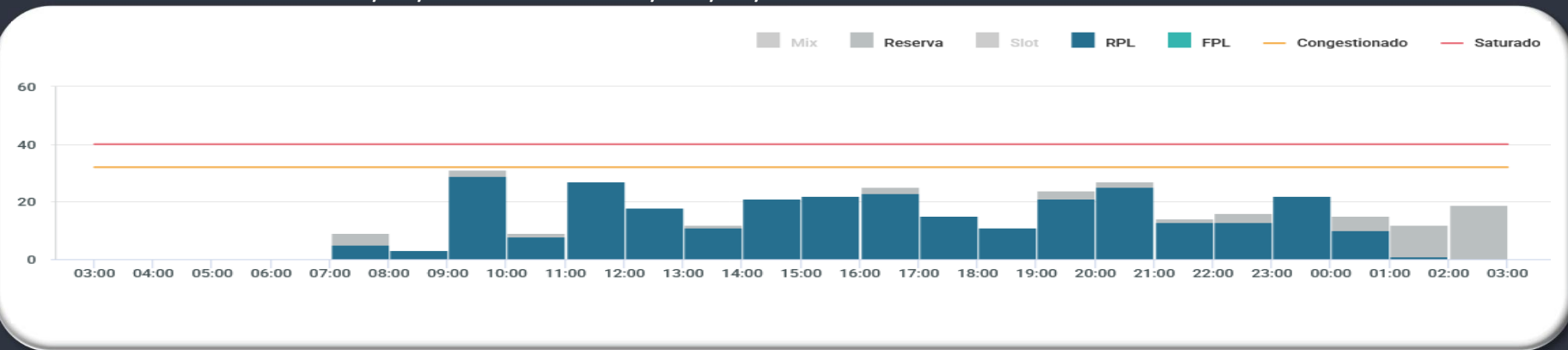
METEOROLOGIA:

LOCALIDADE	03/09Z	09/15Z	15/21Z	21/03Z
SBSP	-	-	TSRA	-

INOPERÂNCIAS:

1 - **F0609/25** - ILS LOC RWY 17R U/S: **FEB 03 TIL FEB 22 UTC - DLY 1400-1700**

GRÁFICO DE DEMANDA : 05/02/2025 03:00 UTC / 06/02/2025 02:59 UTC:



EVENTOS RELEVANTES NO SOLO OU NO ESPAÇO AÉREO:

1 - **F7016/24** - AD CLSD DEVIDO SER MAINT: FEB 04 TIL 08 18 19 0330-0730

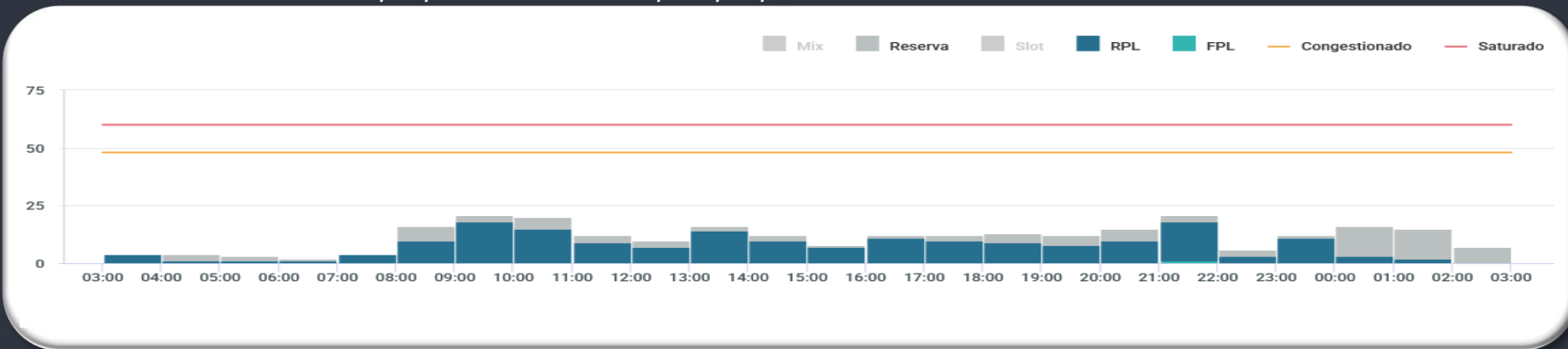
METEOROLOGIA:

LOCALIDADE	03/09Z	09/15Z	15/21Z	21/03Z
SBKP	-	-	TSRA	-

INOPERÂNCIAS:

1 - Não foram encontradas informações

GRÁFICO DE DEMANDA : 05/02/2025 03:00 UTC / 06/02/2025 02:59 UTC:



EVENTOS RELEVANTES NO SOLO OU NO ESPAÇO AÉREO:

- 1 - **E9540/24** - PJE SUBJ AUTH/COOR APP RIO ACONTECERA CENTRO COORD 225227S0432318W (CAMPO DOS AFONSOS, RJ) RAO 1NM RTO (COOR SBR 304. SFC/FL120 - DEC 19/20 TIL FEB 28/MAR 01 - 0900-0259
- 2 - **E9580/24** - RWY 15/33 CLSD DEVIDO SER MAINT: FEB 04 TIL 07 1200-2000 MAR 18 TIL 21 1200-2000 APR 01 TIL 04 1200-2000

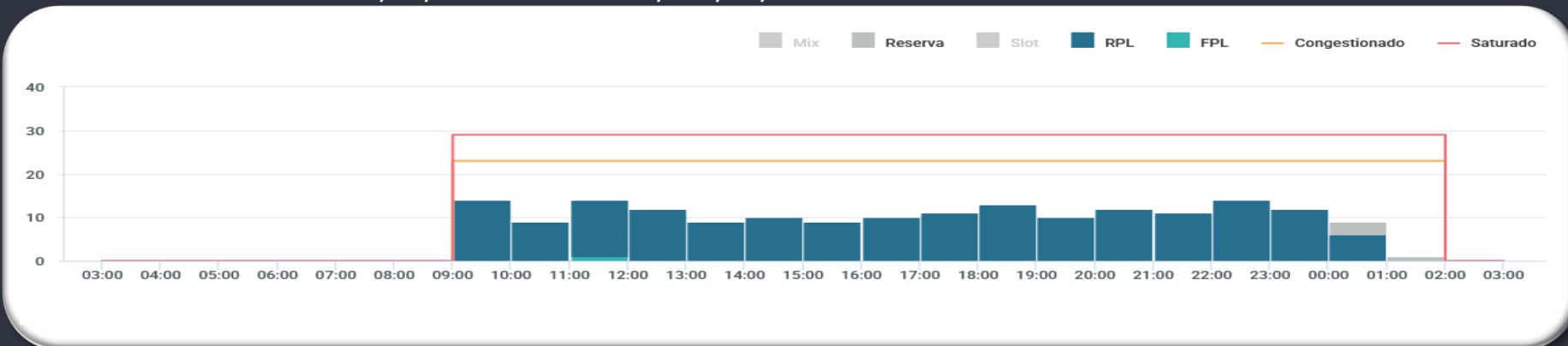
METEOROLOGIA:

LOCALIDADE	03/09Z	09/15Z	15/21Z	21/03Z
SBGL	-	-	-	-

INOPERÂNCIAS:

- 1 - Não foram encontradas informações.

GRÁFICO DE DEMANDA : 05/02/2025 03:00 UTC / 06/02/2025 02:59 UTC:



EVENTOS RELEVANTES NO SOLO OU NO ESPAÇO AÉREO:

- 1 - **E8791/24** - RWY 02L/20R CLSD PARA LDG E TKOF. PERMITIDO O TAX DE ACFT: **NOV 14 TIL FEB 12 - 23:59**
- 2 - **E9539/24** - PJE SUBJ AUTH/COOR APP RIO ACONTECERA CENTRO COORD 225227S0432318W (CAMPO DOS AFONSOS, RJ) RAI0 1NM RTO (COOR SBR 304). SFC/FL120: **DEC 19/20 TIL FEB 28/MAR 01 0900-0259.**

EMBARCAÇÕES (OBST MOVEL)

- 3 - **E0138/25, E0139/25, E0278/25, E0281/25 e E0388/25** - SEVEN CRUZEIRO/SEVEN RIO/SEVEN SUN/SEVEN WAVES
- 4 - **E0059/25 e E0142/25** - SKANDI RECIFE/SKANDI OLINDA/SKANDI ACU/SKANDI NITEROI/SKANDI BUZIOS
- 5 - **E0394/25** - QUEEN VICTORIA: **05/02/25 08:30 a 05/02/25 09:30 UTC**

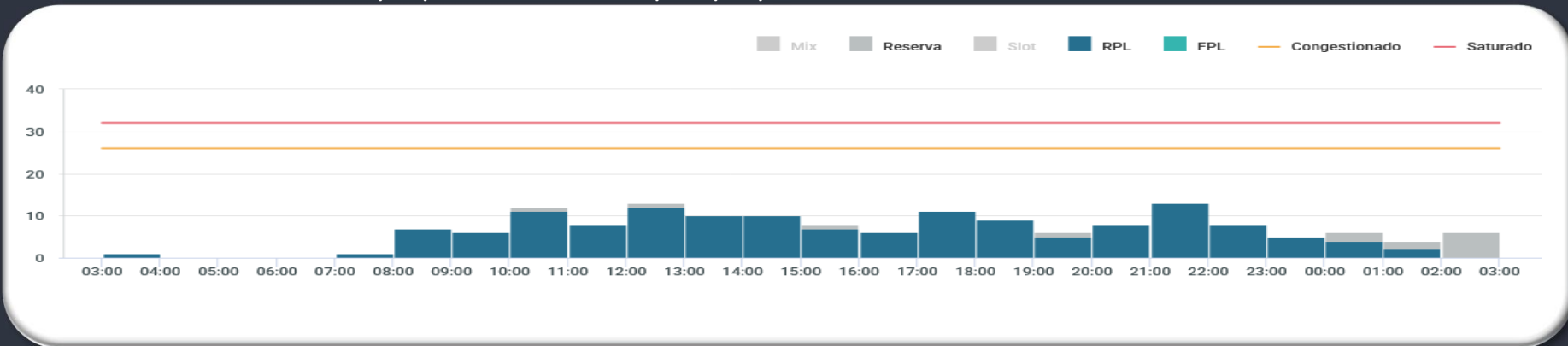
METEOROLOGIA:

LOCALIDADE	03/09Z	09/15Z	15/21Z	21/03Z
SBRJ	-	-	-	-

INOPERÂNCIAS:

- 1 - Não foram encontradas informações.

GRÁFICO DE DEMANDA : 05/02/2025 03:00 UTC / 06/02/2025 02:59 UTC:



EVENTOS RELEVANTES NO SOLO OU NO ESPAÇO AÉREO:

1 - **E0271/25** - RWY 15/33 CLSD DEVIDO SER MAINT EXC INT RWY 11/29: JAN 29 TIL 31 **FEB 03 TIL 07 09 TIL 14 16 TIL 21 23 TIL 27 MAR 10 TIL 28 0350-0750**

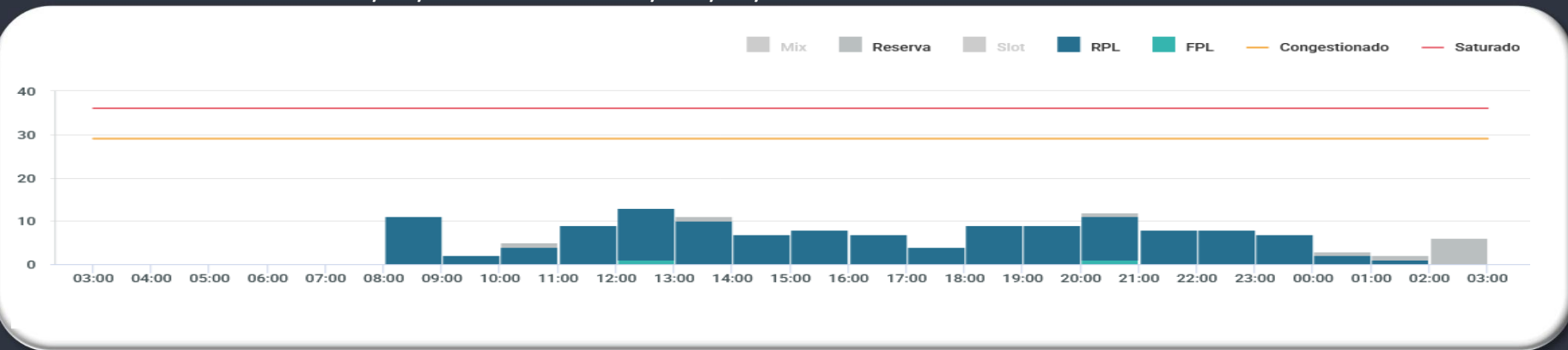
METEOROLOGIA:

LOCALIDADE	03/09Z	09/15Z	15/21Z	21/03Z
SBCT	SHRA	SHRA	TSRA	

INOPERÂNCIAS:

1 - Não foram encontradas informações.

GRÁFICO DE DEMANDA : 05/02/2025 03:00 UTC / 06/02/2025 02:59 UTC:



EVENTOS RELEVANTES NO SOLO OU NO ESPAÇO AÉREO:

- 1 - **E9522/24** - TWY MIKE 3 CLSD DEVIDO OBRAS: **DEC 18 TIL FEB 16 08:00 UTC**
- 2 - **E9203/24** - RWY 11/29 CLSD DEVIDO SER MAINT: **FEB 01 03 05 08 10 12 15 17 19 22 24 26 0315-0815 FEB 02 09 23 0450-0820 MAR 10 12 15 17 19 22 24 26 29 0315-0815 MAR 09 16 23 0450-0820**

METEOROLOGIA:

LOCALIDADE	03/09Z	09/15Z	15/21Z	21/03Z
SBPA				

INOPERÂNCIAS:

- 1 - Não foram encontradas informações.

GERÊNCIA REGIONAL

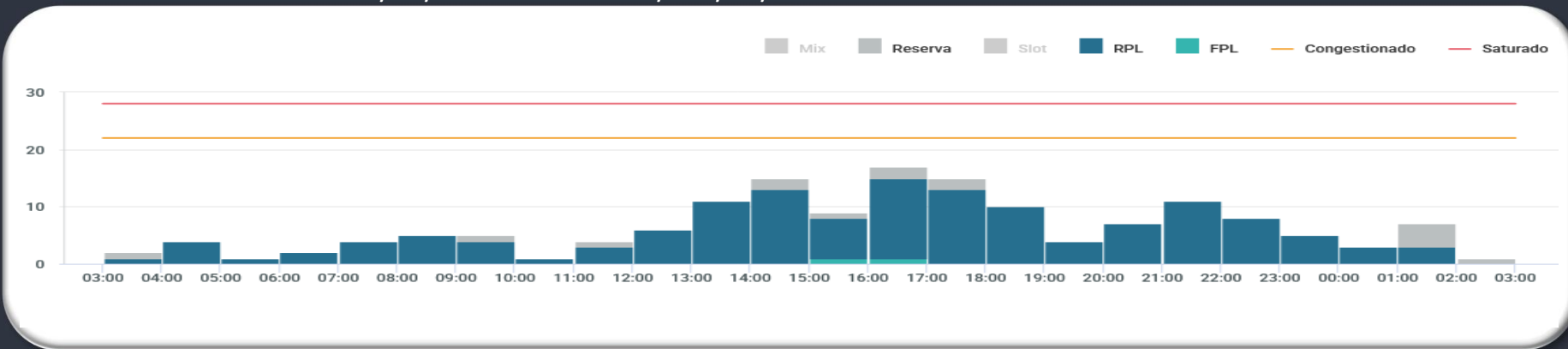


Aeródromos e Setores

SBSV - Salvador

SBRF - Recife

GRÁFICO DE DEMANDA : 05/02/2025 03:00 UTC / 06/02/2025 02:59 UTC:



EVENTOS RELEVANTES NO SOLO OU NO ESPAÇO AÉREO:

- 1 - **B0139/25** - RWY 10/28 CLSD DEVIDO SER MAINT: JAN 21 TIL FEB 01 25 TIL MAR 18 TUE THU SAT 0940-1140 FEB 04 TIL 21 TUE TIL SAT 0330-0830
- 2 - **B0079/25** - TWY DELTA CLSD DEVIDO SER MAINT: FEB 04 03:30 TIL 22 8:30 UTC

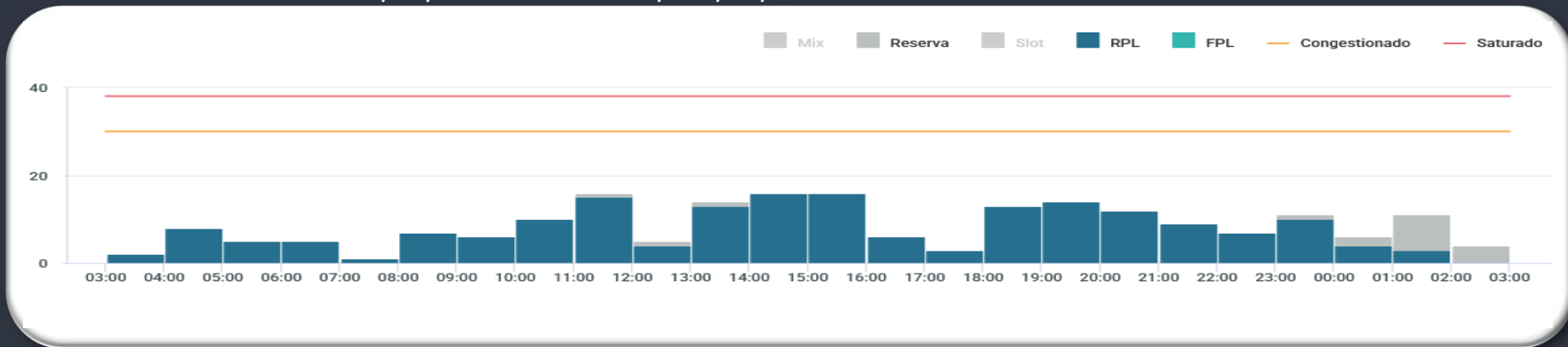
METEOROLOGIA:

LOCALIDADE	03/09Z	09/15Z	15/21Z	21/03Z
SBSV	-	-	-	-

INOPERÂNCIAS:

- 1 - **B0164/25** - ILS ISA RWY 10 U/S DEVIDO SER MAINT: FEB 05 09:00 TIL 19 19:00 UTC

GRÁFICO DE DEMANDA : 05/02/2025 03:00 UTC / 06/02/2025 02:59 UTC:



EVENTOS RELEVANTES NO SOLO OU NO ESPAÇO AÉREO:

- 1 - Não foram encontradas informações

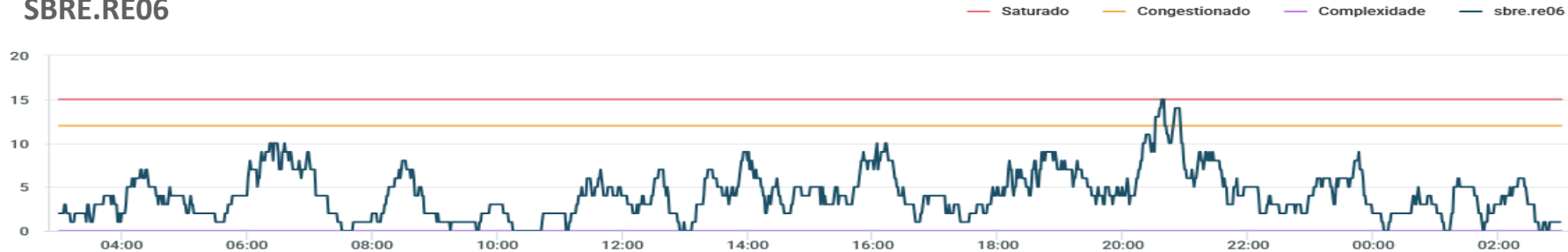
METEOROLOGIA:

LOCALIDADE	03/09Z	09/15Z	15/21Z	21/03Z
SBRF	RA V	RA V	TSRA	SHRA

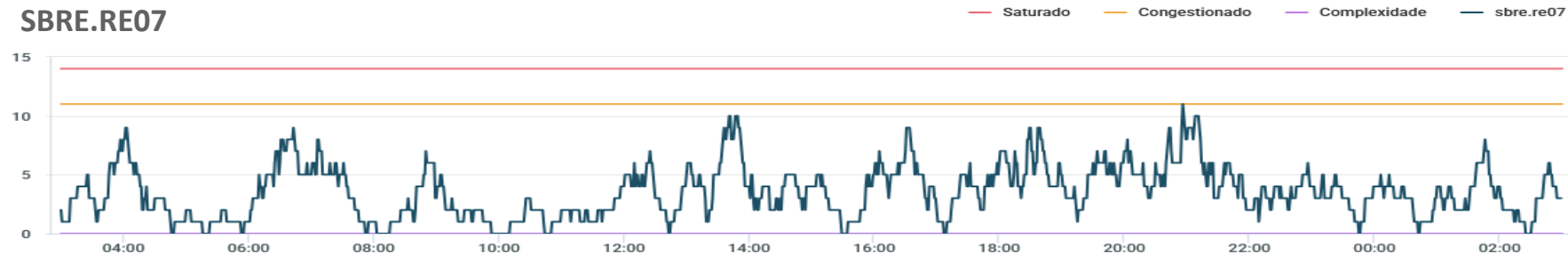
INOPERÂNCIAS:

- 1 - Não foram encontradas informações.

SBRE.RE06



SBRE.RE07



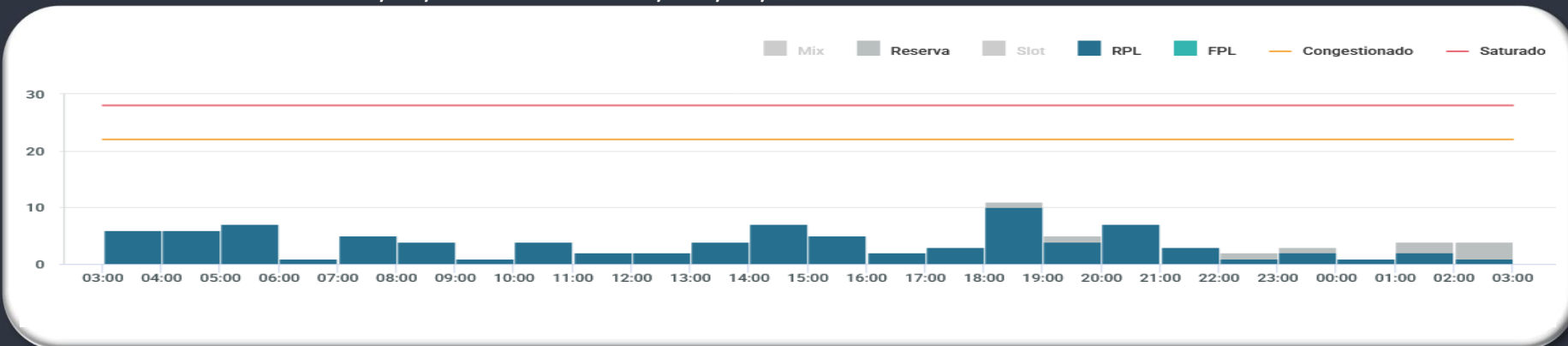
GERÊNCIA REGIONAL



Aeródromos e Setores

SBBE - Belém

GRÁFICO DE DEMANDA : 05/02/2025 03:00 UTC / 06/02/2025 02:59 UTC:



EVENTOS RELEVANTES NO SOLO OU NO ESPAÇO AÉREO:

- 1 - **G3374/24** - RWY 06/24, EXC INT COM RWY 02/20, CLSD PARA LDG E TKOF DEVIDO OBRAS: **JAN 01 06:00 TIL MAR 28 14:00 UTC - MON TIL FRI 0600-1400 SAT 0600-1200**
- 2 - **G3373/24** - RWY 20 PRB OPR LDG ACFT TURBOJATO: **JAN 01 06:00 a MAR 28 14:00 UTC - MON TIL FRI 0600-1400 SAT 0600-1200**
- 3 - **G3291/24** - RWY 06 FST 215M E RWY 24 ULTIMOS 215M CLSD DEVIDO OBRAS: **DEC 12 TIL MAR 10 MON TIL FRI 0000-0559 1401-2359 SAT 0000-0559 1201-2359 SUN 0000-2359**
- 4 - **G3283/24** - TWY DELTA CLSD DEVIDO OBRAS: **DEC 10 18:29 TIL MAR 10 23:59.**
- 5 - **G3282/24** - TWY ECHO CLSD DEVIDO OBRAS: **DEC 10 18:29 TIL MAR 10 23:59.**

METEOROLOGIA:

LOCALIDADE	03/09Z	09/15Z	15/21Z	21/03Z
SBBE	-	-	TSRA	BR T/V

INOPERÂNCIAS:

- 1 - **G3293/24** - ILS GP RWY 06 U/S - **DEC 11 TIL MAR 10 - 23:59.**

ORIGEM	DESTINO	ER	INICIO (PREVISAÇÃO)	FIM	MEDIDA	MOTIVO
DEMANDA SBSP						
BS-06	SBSP	XP-10	05/02/2025 19:00:00	05/02/2025 19:45:00	MIT - 20 NM	ALTA DEMANDA DE CHEGADA
CW-05	SBSP	XP-10	05/02/2025 19:00:00	05/02/2025 19:45:00	MIT - 20 NM	ALTA DEMANDA DE CHEGADA
BS-06	SBSP	XP-10	05/02/2025 20:45:00	05/02/2025 21:30:00	MIT - 20 NM	ALTA DEMANDA DE CHEGADA
SBWJ	SBSP	XP-10	05/02/2025 20:45:00	05/02/2025 21:30:00	MIT - 20 NM	ALTA DEMANDA DE CHEGADA
DEMANDA SBGR						
CW-10	SBGR	XP-09	05/02/2025 23:15:00	05/02/2025 23:59:00	MIT - 20 NM	ALTA DEMANDA DE CHEGADA
BS-05	SBGR	XP-09	05/02/2025 23:15:00	05/02/2025 23:59:00	MIT - 20 NM	ALTA DEMANDA DE CHEGADA
DEMANDA SBRE						
SBRF	RE-06	RE-06	05/02/2025 20:15:00	05/02/2025 21:00:00	MDI - 00:05	ALTA DEMANDA DE SAÍDA