




















**CENTRO DE GERENCIAMENTO DA NAVEGACAO AEREA**  
**IMPACTOS METEOROLOGICOS PREVISTOS:**  
**REL MET DAS 03h00UTC AS 09h30UTC DO DIA 05/02/2025**

TABELA DE CORES	
	OPR. EM CONDIÇÕES METEOROLÓGICAS VISUAIS
	OPR. INSTRUMENTOS E/OU COND. MET. ADVERSAS
	ABAIXO DOS MÍNIMOS METEOROLÓGICOS






**REGIÃO SUL**

 3h	SBPA	PREVISÃO DE NEVOEIRO.
	SBFL	
	SBJV	
	SBNF	
	SBFI	
 3h	SBCT	PREVISÃO DE CHUVA COM RESTRIÇÃO DE TETO E VISIBILIDADE.
	TMA	










**REGIÃO SUDESTE**

	SBSP	
	SBGR	
	SBKP	
	SBRJ	
	SBGL	
	SBBH	
	SBCF	
	SBVT	
	TMA	

**REGIÃO CENTRO-OESTE**

	SBBR	
	SBGO	
	SBCY	
	SBCG	
	TMA	

**REGIÃO NORDESTE**

	SBSV	
	SBIL	
	SBPS	
 3h	SBRF	PREVISÃO DE CHUVA COM RESTRIÇÃO DE TETO E VISIBILIDADE.
 3h		PREVISÃO DE CHUVA COM RESTRIÇÃO DE TETO E VISIBILIDADE.
	SBFZ	PREVISÃO DE CHUVA.
 3h	SBSG	PREVISÃO DE CHUVA COM RESTRIÇÃO DE TETO E VISIBILIDADE.
 3h		PREVISÃO DE CHUVA COM RESTRIÇÃO DE TETO E VISIBILIDADE.
	SBSL	
	TMA	

**REGIÃO NORTE**

	SBEG	
	SBBE	
	TMA	