



PLANO DIÁRIO ATFM 19/02/2025



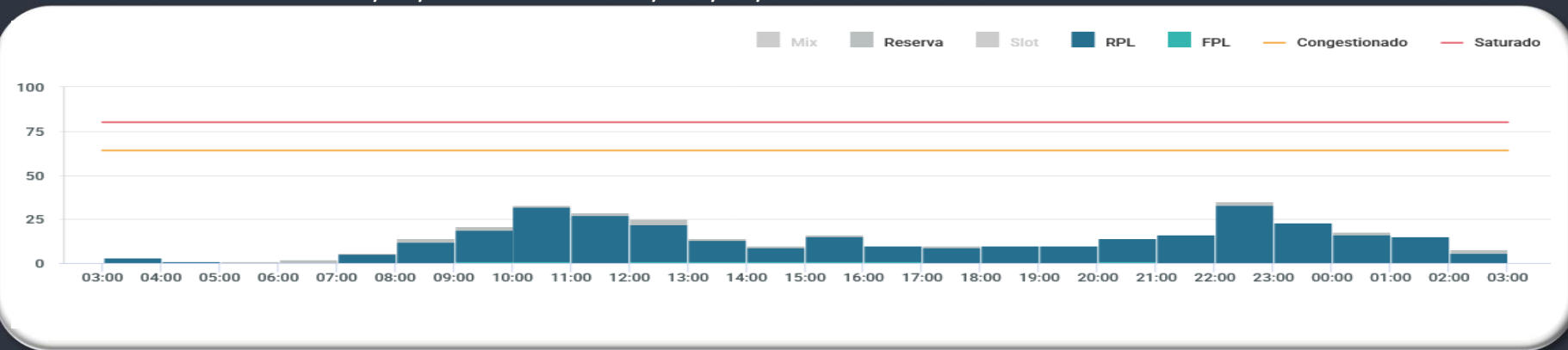
GERÊNCIA REGIONAL



Aeródromos e Setores

SBBR - Brasília

GRÁFICO DE DEMANDA : 19/02/2025 03:00 UTC / 20/02/2025 02:59 UTC:



EVENTOS RELEVANTES NO SOLO OU NO ESPAÇO AÉREO:

- 1 - **F0430/24** - RWY 11L/29R CLSD DEVIDO SER MAINT - JAN 29 TIL 31 0301-0900 FEB 03 TIL 07 1600-2000 FEB 11 TIL 15 **18 TIL 22** 25 TIL 28 **0301-0900**
- 2 - **F0429/24** - RWY 11R/29L CLSD DEVIDO SER MAINT - JAN 28 TIL 31 1600-2000 **FEB 04 TIL 08 0301-0900** 10 TIL 14 **17 TIL 21** 24 TIL 28 **1600-2000**

METEOROLOGIA:

LOCALIDADE	03/09Z	09/15Z	15/21Z	21/03Z
SBBR	-	-	-	-

INOPERÂNCIAS:

- 1 - **F7158/24** - ILS CAT I RWY 29R U/S - **DEC 20 13:51 TIL FEB 19 - 23:59 UTC**

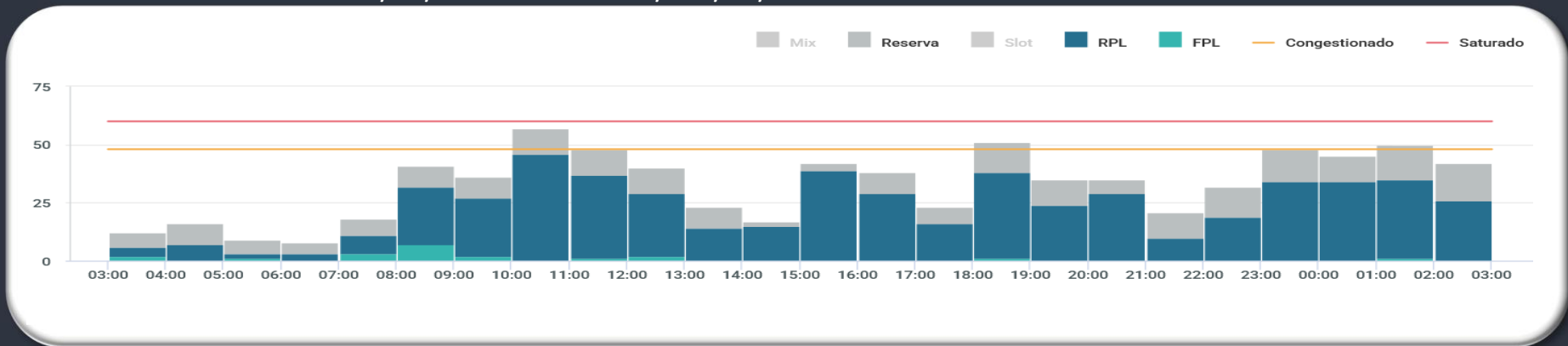
GERÊNCIA REGIONAL



Aeródromos e Setores

- SBGR - Guarulhos
- SBSP - Congonhas
- SBKP - Campinas
- SBRJ - Santos Dumont
- SBCT - Curitiba
- SBPA - Porto Alegre

GRÁFICO DE DEMANDA : 19/02/2025 03:00 UTC / 20/02/2025 02:59 UTC:



EVENTOS RELEVANTES NO SOLO OU NO ESPAÇO AÉREO:

1 - **B7160/24** - RWY 10R/28L CLSD DEVIDO SER MAINT - **JAN 15 TIL MAR 20 WED** THU 0330-0759

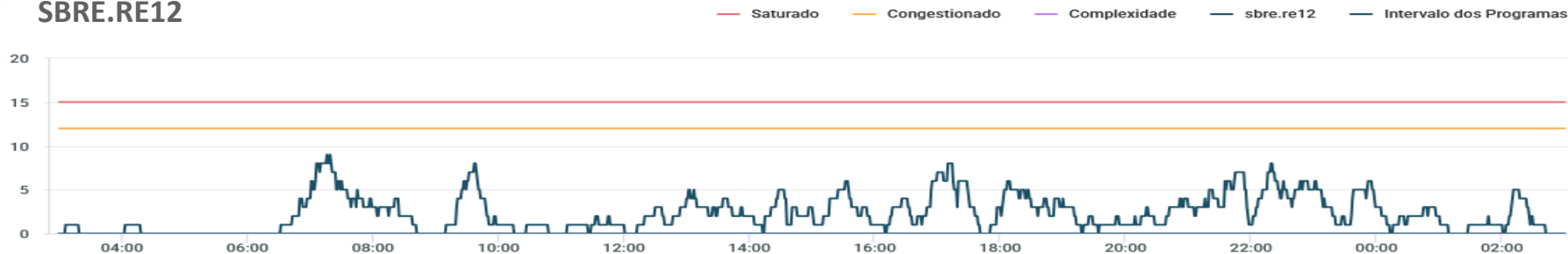
METEOROLOGIA:

LOCALIDADE	03/09Z	09/15Z	15/21Z	21/03Z
SBGR	T	T	TSRA	TSRA

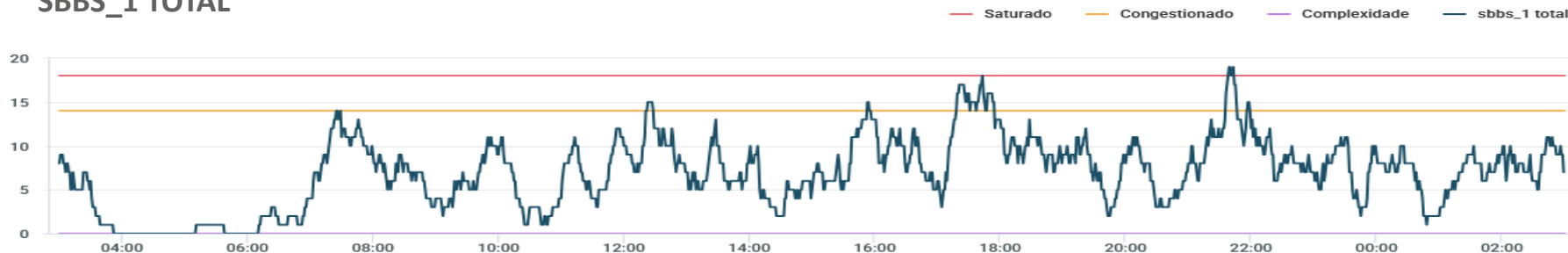
INOPERÂNCIAS:

1 - Não foram encontradas informações.

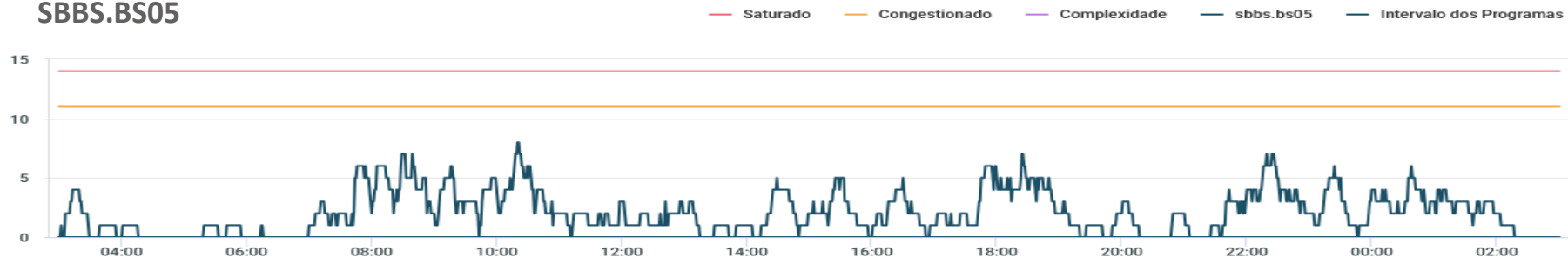
SBRE.RE12



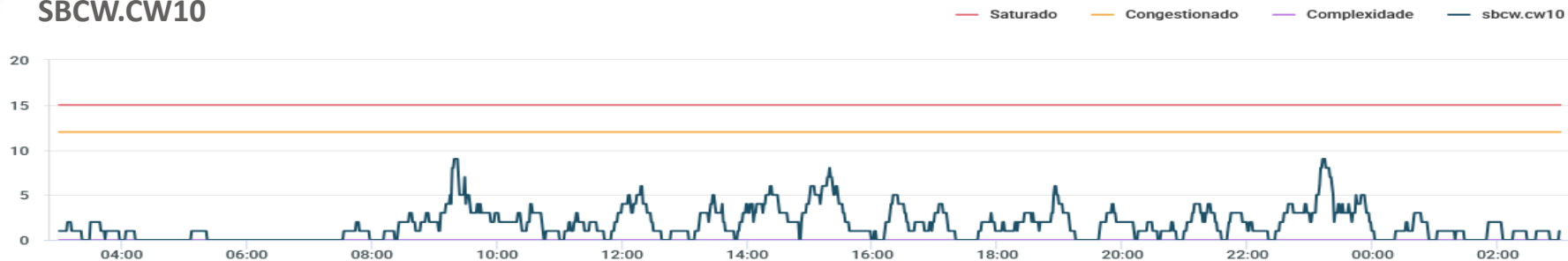
SBBS_1 TOTAL



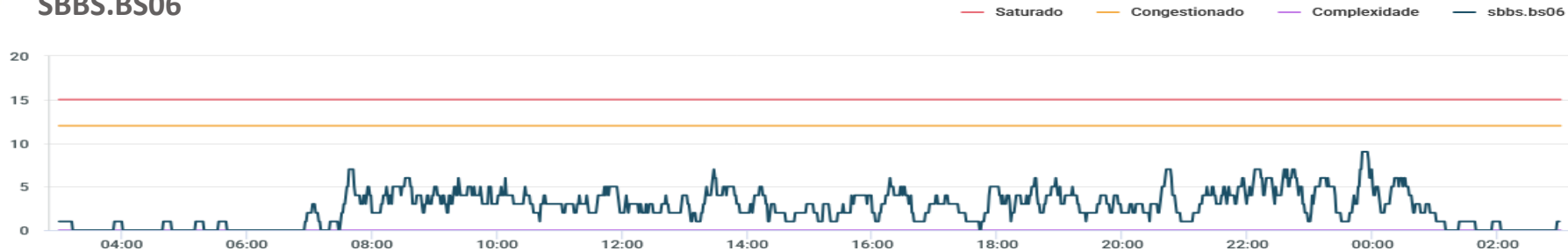
SBBS.BS05



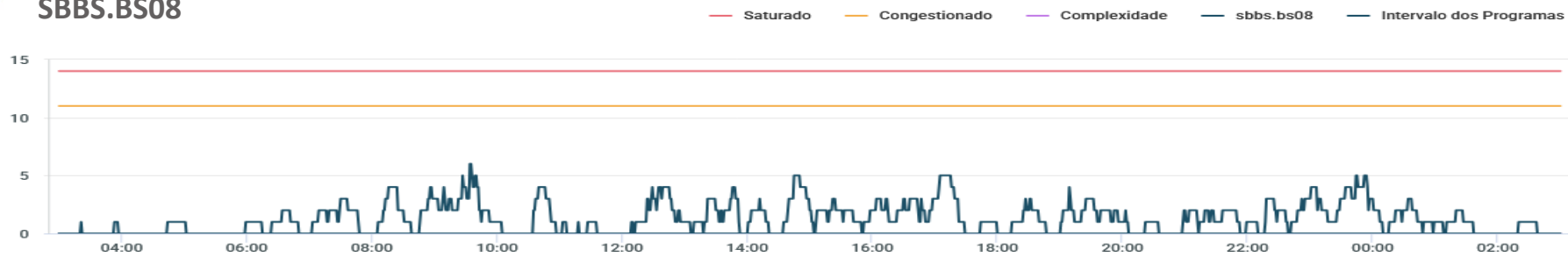
SBCW.CW10



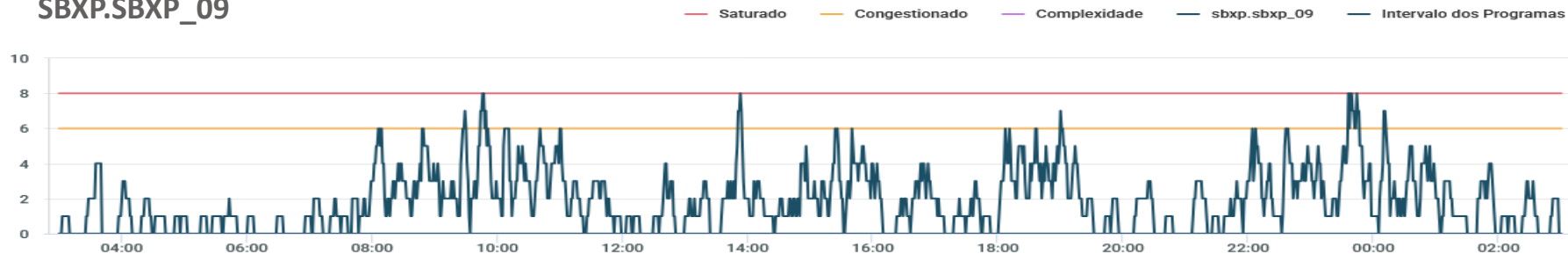
SBBS.BS06



SBBS.BS08



SBXP.SBXP_09



SBXP.SBXP_10

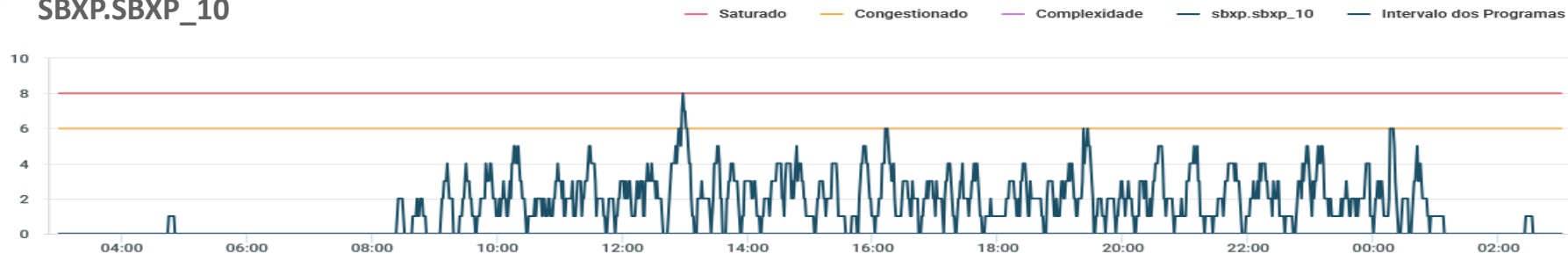
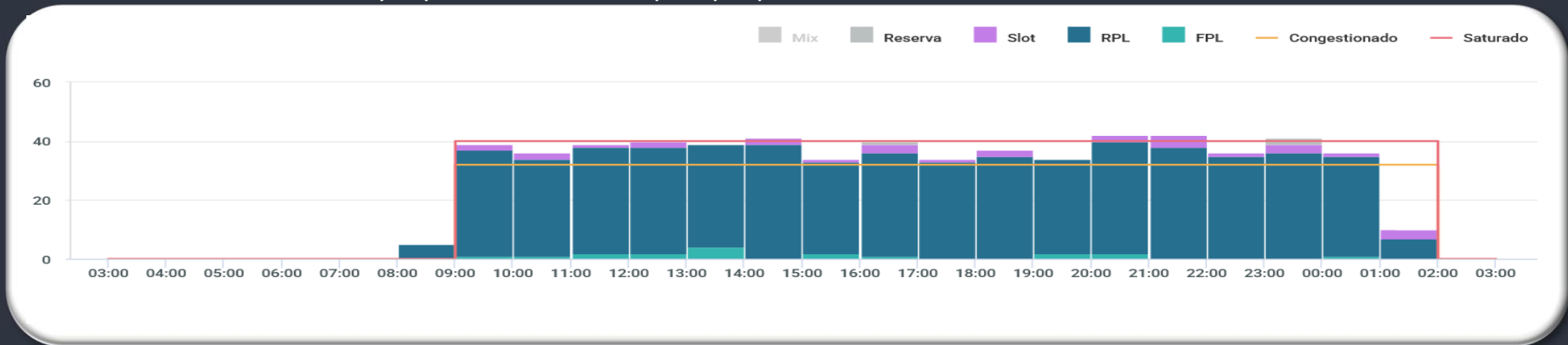


GRÁFICO DE DEMANDA : 19/02/2025 03:00 UTC / 20/02/2025 02:59 UTC:



EVENTOS RELEVANTES NO SOLO OU NO ESPAÇO AÉREO:

1 - **E9553/24** - AD COORDENADO - DEC 19 12:25 TIL MAR 19 23:59

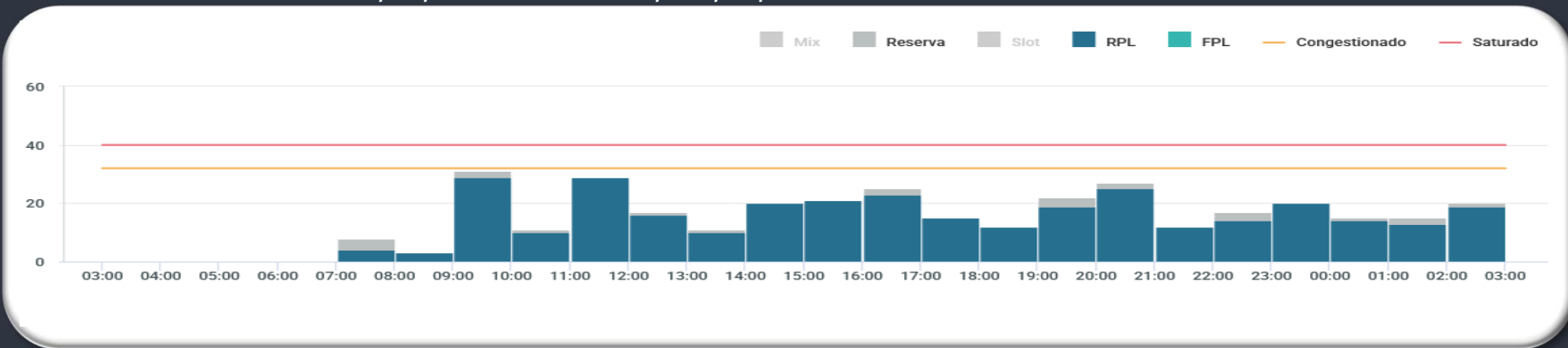
METEOROLOGIA:

LOCALIDADE	03/09Z	09/15Z	15/21Z	21/03Z
SBSP	T	T	TSRA	TSRA

INOPERÂNCIAS:

1 - **F0776/25** - ILS LOC RWY 17R U/S - FEB 08 TIL FEB 22 - DLY 14:00 - 17:00 UTC

GRÁFICO DE DEMANDA : 19/02/2025 03:00 UTC / 20/02/2025 02:59 UTC:



EVENTOS RELEVANTES NO SOLO OU NO ESPAÇO AÉREO:

1 - **F7016/24** - AD CLSD DEVIDO SER MAINT - FEB 04 TIL 08 18 19 0330-0730

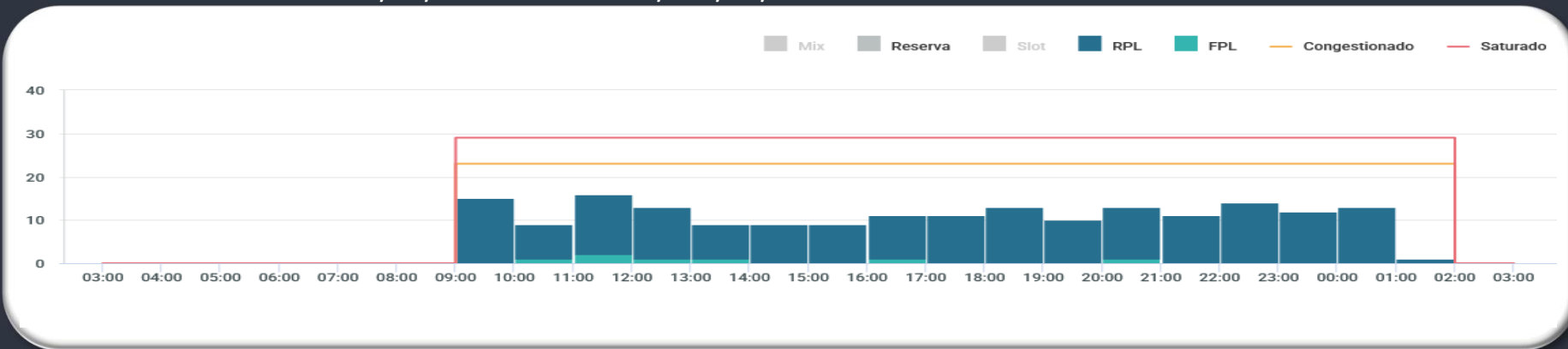
METEOROLOGIA:

LOCALIDADE	03/09Z	09/15Z	15/21Z	21/03Z
SBKP	-	-	TSRA	TSRA

INOPERÂNCIAS:

1 - Não foram encontradas informações.

GRÁFICO DE DEMANDA : 19/02/2025 03:00 UTC / 20/02/2025 02:59 UTC:



EVENTOS RELEVANTES NO SOLO OU NO ESPAÇO AÉREO:

- 1 - **E0625/25** - RWY 02L/20R CLSD PARA LDG E TKOF. PERMITIDO O TAX DE ACFT - FEB 12 17:53 TIL MAY 05 23:59 UTC
- 2 - **E9539/24** - PJE SUBJ AUTH/COOR APP RIO ACONTECERA CENTRO COORD 225227S0432318W (CAMPO DOS AFONSOS, RJ) RAO 1NM RTO (COOR SBR 304). SFC/FL120 - DEC 19/20 TIL FEB 28/MAR 01 0900-0259.
- EMBARCAÇÕES (OBST MOVEL)
- 3 - **E0704/25, E0139/25, E0278/25, E0281/25 e E0388/25** - SEVEN CRUZEIRO/SEVEN RIO/SEVEN SUN/SEVEN WAVES
- 4 - **E0520/25 e E0524/25** - SKANDI RECIFE/SKANDI OLINDA/SKANDI ACU/SKANDI NITEROI/SKANDI BUZIOS

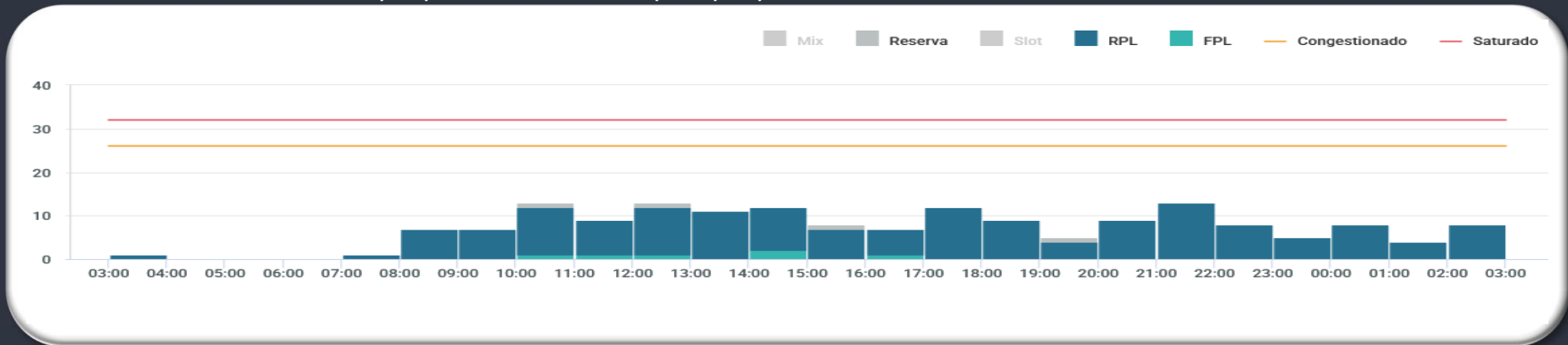
METEOROLOGIA:

LOCALIDADE	03/09Z	09/15Z	15/21Z	21/03Z
SBRJ	-	-	-	-

INOPERÂNCIAS:

- 1 - Não foram encontradas informações.

GRÁFICO DE DEMANDA : 19/02/2025 03:00 UTC / 20/02/2025 02:59 UTC:



EVENTOS RELEVANTES NO SOLO OU NO ESPAÇO AÉREO:

1 - **E0271/25** - RWY 15/33 CLSD DEVIDO SER MAINT EXC INT RWY 11/29 - FEB 03 TIL 07 09 TIL 14 16 TIL 21 23 TIL 27 MAR 10 TIL 28 0350-0750

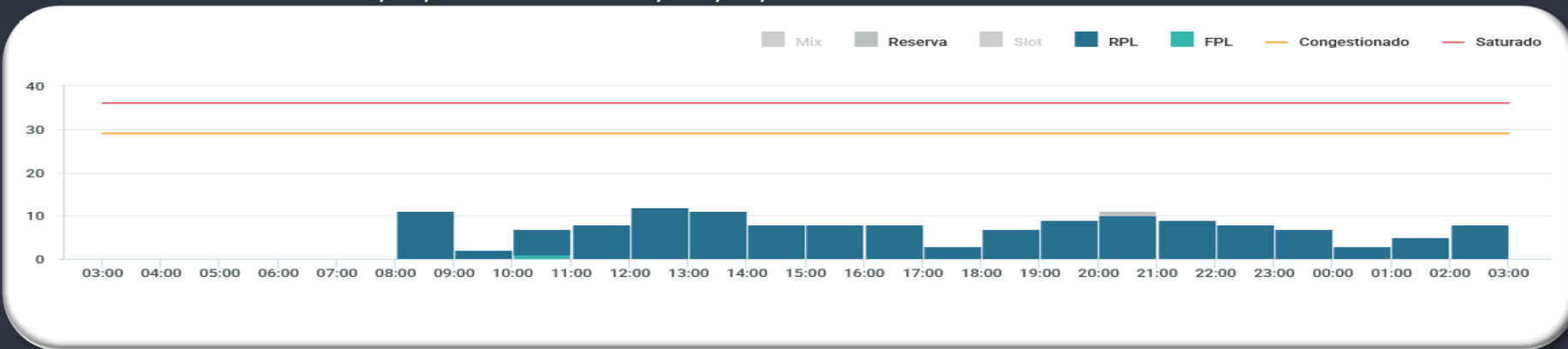
METEOROLOGIA:

LOCALIDADE	03/09Z	09/15Z	15/21Z	21/03Z
SBCT	T	T	TSRA	T

INOPERÂNCIAS:

1 - Não foram encontradas informações.

GRÁFICO DE DEMANDA : 19/02/2025 03:00 UTC / 20/02/2025 02:59 UTC:



EVENTOS RELEVANTES NO SOLO OU NO ESPAÇO AÉREO:

1 - **E0675/25** - RWY 11/29 CLSD DEVIDO SER MAINT - FEB 15 TIL 26 MON WED SAT 0315-0815 FEB 23 0450-0820 MAR 09 TIL 29 MON WED SAT 0315-0815 SUN 0450-0820 MAR 31 TIL MAY 14 SAT 0455-0755 SUN MON 0450-0735 APR 02 09 16 23 30 0355-0735 MAY 07 14 0435-0735

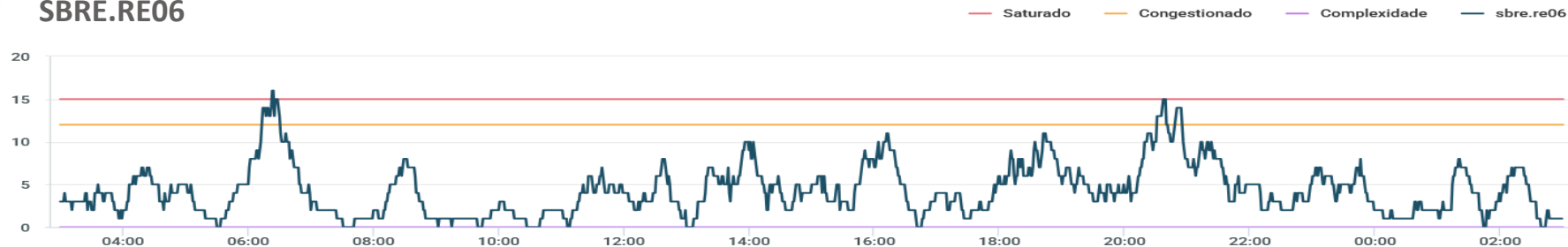
METEOROLOGIA:

LOCALIDADE	03/09Z	09/15Z	15/21Z	21/03Z
SBPA	-	-	-	-

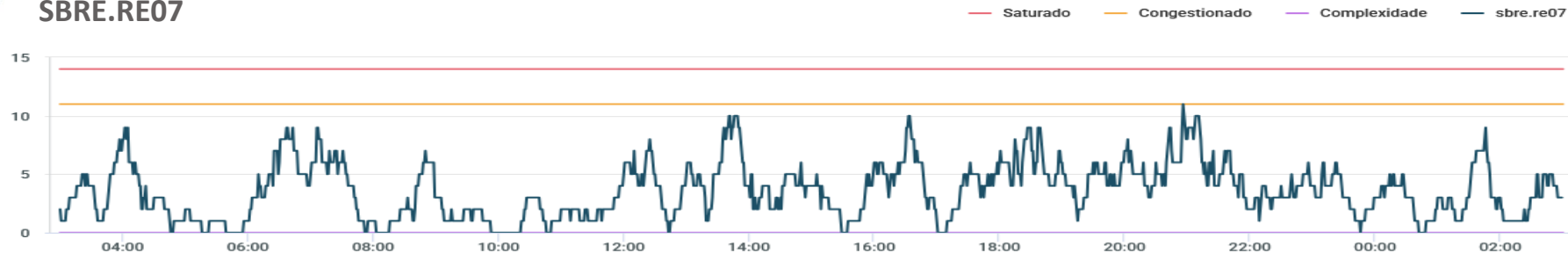
INOPERÂNCIAS:

1 - **E0556/25** - ILS CAT II RWY 11 REDUZIDO PARA CAT I - FEB 06 15:27 TIL MAR 24 23:59 UTC

SBRE.RE06



SBRE.RE07



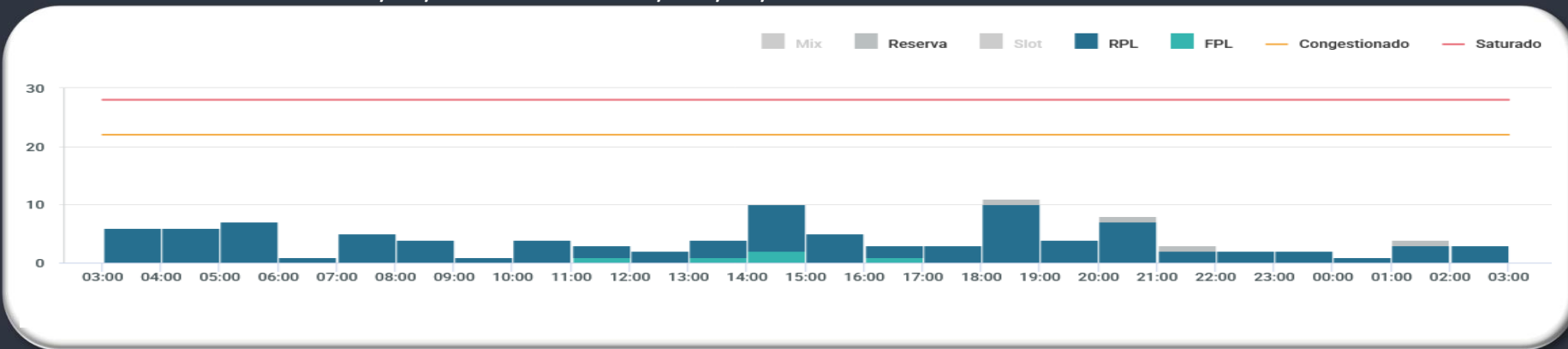
GERÊNCIA REGIONAL



Aeródromos e Setores

SBBE - Belém

GRÁFICO DE DEMANDA : 19/02/2025 03:00 UTC / 20/02/2025 02:59 UTC:



EVENTOS RELEVANTES NO SOLO OU NO ESPAÇO AÉREO:

- 1 - **G3374/24** - RWY 06/24, EXC INT COM RWY 02/20, CLSD PARA LDG E TKOF DEVIDO OBRAS - JAN 01 TIL MAR 28 - MON TIL FRI 0600-1400 SAT 0600-1200
- 2 - **G3373/24** - RWY 20 PRB OPR LDG ACFT TURBOJATO - JAN 01 TIL MAR 28 UTC - MON TIL FRI 0600-1400 SAT 0600-1200
- 3 - **G3291/24** - RWY 06 FST 215M E RWY 24 ULTIMOS 215M CLSD DEVIDO OBRAS - DEC 12 TIL MAR 10 MON TIL FRI 0000-0559 1401-2359 SAT 0000-0559 1201-2359 SUN 0000-2359
- 4 - **G3283/24** - TWY DELTA CLSD DEVIDO OBRAS - DEC 10 18:29 TIL MAR 10 23:59.
- 5 - **G3282/24** - TWY ECHO CLSD DEVIDO OBRAS - DEC 10 18:29 TIL MAR 10 23:59.
- 6 - **G0111/25** - RWY 02/20, EXC INT COM RWY 06/24, CLSD PARA LDG E TKOF DEVIDO OBRAS. PERMITIDO O TAX DE ACFT - FEB 10/11 TIL 27/28 MON/TUE TIL SAT/SUN 1500-0100 28 1500-2359 MAR 06/07 TIL 08/09 THU/FRI TIL SAT/SUN 1500-0100

METEOROLOGIA:

LOCALIDADE	03/09Z	09/15Z	15/21Z	21/03Z
SBBE	-	-	TSRA	TS

INOPERÂNCIAS:

- 1 - **G3293/24** - ILS GP RWY 06 U/S - DEC 11 TIL MAR 10 - 23:59

ORIGEM	DESTINO	ER	INICIO (PREVISAÇÃO)	FIM	MEDIDA	MOTIVO
DEMANDA SBSP						
SBWJ	SBSP	XP-10	19/02/2025 12:45:00	19/02/2025 13:30:00	MIT - 20 NM	ALTA DEMANDA DE CHEGADA
BS-06	SBSP	XP-10	19/02/2025 12:45:00	19/02/2025 13:30:00	MIT - 20 NM	ALTA DEMANDA DE CHEGADA
CW-05	SBSP	XP-10	19/02/2025 14:15:00	19/02/2025 15:15:00	MIT - 20 NM	ALTA DEMANDA DE CHEGADA
BS-06	SBSP	XP-10	19/02/2025 14:15:00	19/02/2025 15:15:00	MIT - 20 NM	ALTA DEMANDA DE CHEGADA
SBWJ	SBSP	XP-10	19/02/2025 20:15:00	19/02/2025 21:30:00	MIT - 20 NM	ALTA DEMANDA DE CHEGADA
BS-06	SBSP	XP-10	19/02/2025 20:15:00	19/02/2025 21:30:00	MIT - 20 NM	ALTA DEMANDA DE CHEGADA
CW-05	SBSP	XP-10	19/02/2025 20:15:00	19/02/2025 21:30:00	MIT - 20 NM	ALTA DEMANDA DE CHEGADA
BS-06	SBSP	XP-10	19/02/2025 22:00:00	19/02/2025 22:45:00	MIT - 20 NM	ALTA DEMANDA DE CHEGADA
DEMANDA SBGR						
BS-08	SBGR	XP-09	19/02/2025 23:15:00	19/02/2025 23:59:00	MIT - 20 NM	ALTA DEMANDA DE CHEGADA
BS-05	SBGR	XP-09	19/02/2025 23:15:00	19/02/2025 23:59:00	MIT - 20 NM	ALTA DEMANDA DE CHEGADA
SBRE						
SBRF	RE-06	RE-06	19/02/2025 05:45:00	19/02/2025 06:45:00	MDI - 00:05	ALTA DEMANDA DE SAÍDA
SBRF	RE-06	RE-06	19/02/2025 20:15:00	19/02/2025 21:15:00	MDI - 00:05	ALTA DEMANDA DE SAÍDA