



























**CENTRO DE GERENCIAMENTO DA NAVEGACAO AEREA**  
**IMPACTOS METEOROLOGICOS PREVISTOS:**  
**REL MET DAS 03h00UTC AS 09h30UTC DO DIA 19/02/2025**

TABELA DE CORES	
	OPR. EM CONDIÇÕES METEOROLÓGICAS VISUAIS
	OPR. INSTRUMENTOS E/OU COND. MET. ADVERSAS
	ABAIXO DOS MÍNIMOS METEOROLÓGICOS






**REGIÃO SUL**

	SBPA	
	SBFL	PREVISÃO DE CHUVA COM RESTRIÇÃO DE TETO.
		PREVISÃO DE CHUVA COM RESTRIÇÃO DE TETO.
	SBJV	PREVISÃO DE CHUVA COM RESTRIÇÃO DE TETO.
		PREVISÃO DE CHUVA COM RESTRIÇÃO DE TETO.
	SBNF	PREVISÃO DE CHUVA COM RESTRIÇÃO DE TETO.
		PREVISÃO DE CHUVA COM RESTRIÇÃO DE TETO.
	SBFI	PREVISÃO DE NEVOEIRO COM RESTRIÇÃO DE TETO.
		
	SBCT	PREVISÃO DE RESTRIÇÃO DE TETO.
		PREVISÃO DE NEVOEIRO COM RESTRIÇÃO DE TETO.
	TMA	









**REGIÃO SUDESTE**

	SBSP	PREVISÃO DE NEVOEIRO COM RESTRIÇÃO DE TETO.
		
	SBGR	PREVISÃO DE NEVOEIRO COM RESTRIÇÃO DE TETO.
		
	SBKP	
	SBRJ	
	SBGL	
	SBBH	
	SBCF	
	SBVT	
	TMA	

**REGIÃO CENTRO-OESTE**

	SBBR	
	SBGO	
	SBCY	
	SBCG	
	TMA	

**REGIÃO NORDESTE**

	SBSV	PREVISÃO DE CHUVA.
	SBIL	PREVISÃO DE CHUVA.
	SBPS	PREVISÃO DE PANCADAS DE CHUVA COM RESTRIÇÃO DE VISIBILIDADE.
	SBRF	
	SBFZ	PREVISÃO DE PANCADAS DE CHUVA COM RESTRIÇÃO DE VISIBILIDADE.
	SBSG	
	SBSL	
	TMA	

**REGIÃO NORTE**

	SBEG	PREVISÃO DE TETO.
	SBBE	
	TMA	