



# PLANO DIÁRIO ATFM 21/02/2025



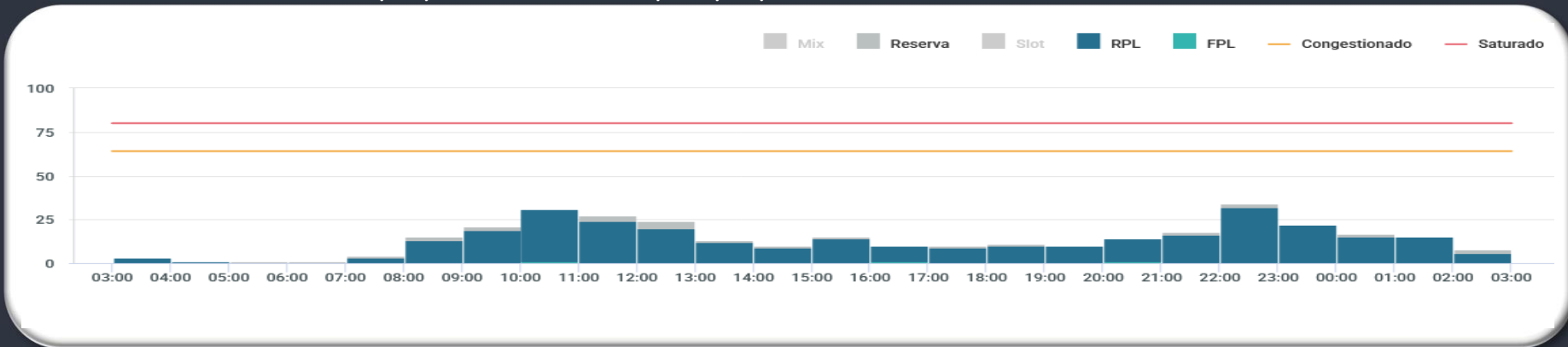
# GERÊNCIA REGIONAL



## Aeródromos e Setores

SBBR - Brasília

GRÁFICO DE DEMANDA : 21/02/2025 03:00 UTC / 22/02/2025 02:59 UTC:



EVENTOS RELEVANTES NO SOLO OU NO ESPAÇO AÉREO:

- 1 - **F0430/24** - RWY 11L/29R CLSD DEVIDO SER MAINT - JAN 29 TIL 31 0301-0900 FEB 03 TIL 07 1600-2000 **FEB 11 TIL 15 18 TIL 22 25 TIL 28 0301-0900**
- 2 - **F0429/24** - RWY 11R/29L CLSD DEVIDO SER MAINT - JAN 28 TIL 31 1600-2000 **FEB 04 TIL 08 0301-0900 10 TIL 14 17 TIL 21 24 TIL 28 1600-2000**

METEOROLOGIA:

LOCALIDADE	03/09Z	09/15Z	15/21Z	21/03Z
SBBR	-	-	-	-

INOPERÂNCIAS:

- 1 - Não foram encontradas informações

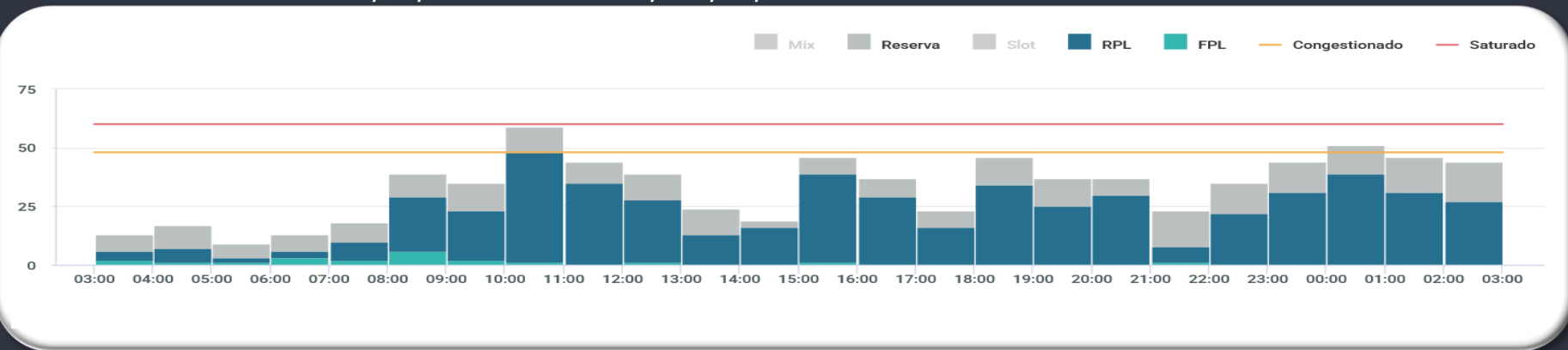
# GERÊNCIA REGIONAL



## Aeródromos e Setores

- SBGR - Guarulhos
- SBSP - Congonhas
- SBRJ - Santos Dumont
- SBCT - Curitiba
- SBPA - Porto Alegre

GRÁFICO DE DEMANDA : 21/02/2025 03:00 UTC / 22/02/2025 02:59 UTC:



EVENTOS RELEVANTES NO SOLO OU NO ESPAÇO AÉREO:

1 - Não foram encontradas informações

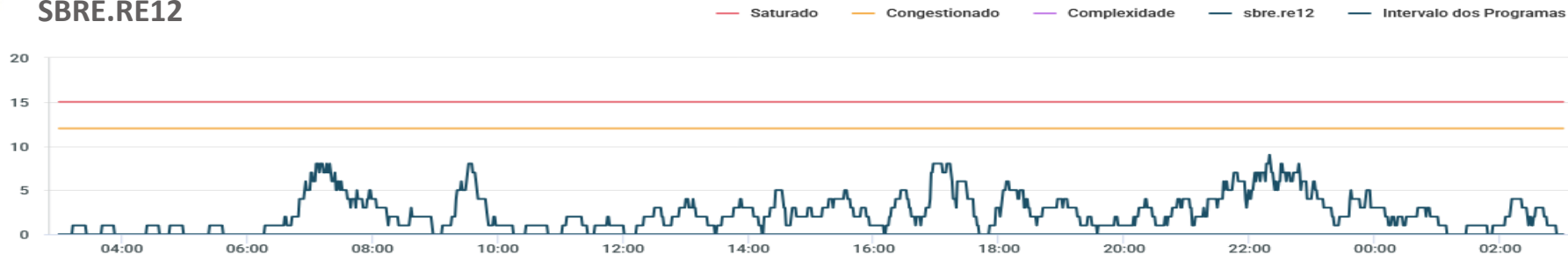
METEOROLOGIA:

LOCALIDADE	03/09Z	09/15Z	15/21Z	21/03Z
SBGR	BR V/T	-	TSRA	-

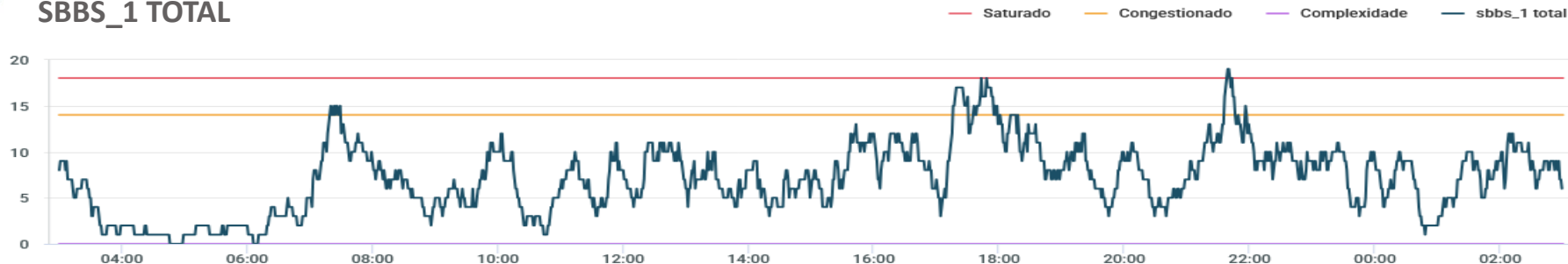
INOPERÂNCIAS:

1 - Não foram encontradas informações.

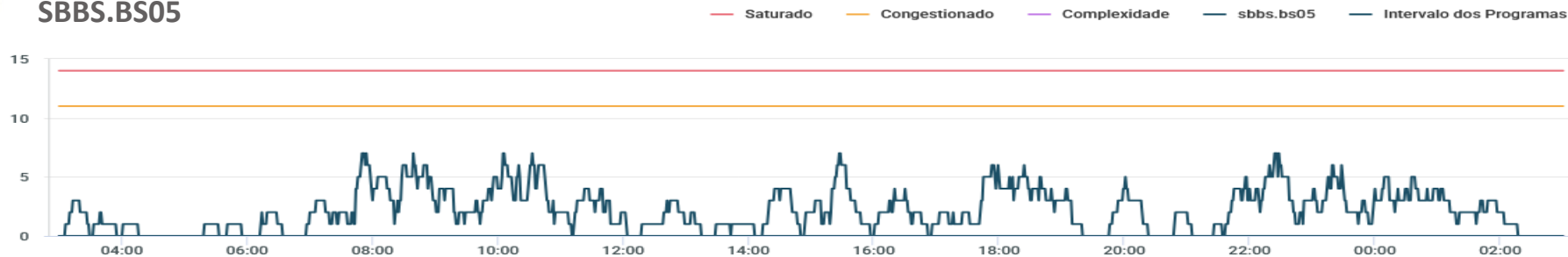
## SBRE.RE12



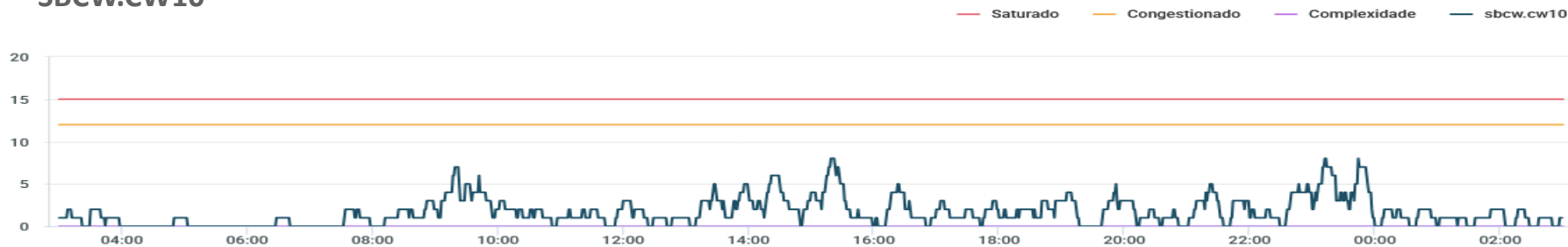
## SBBS\_1 TOTAL



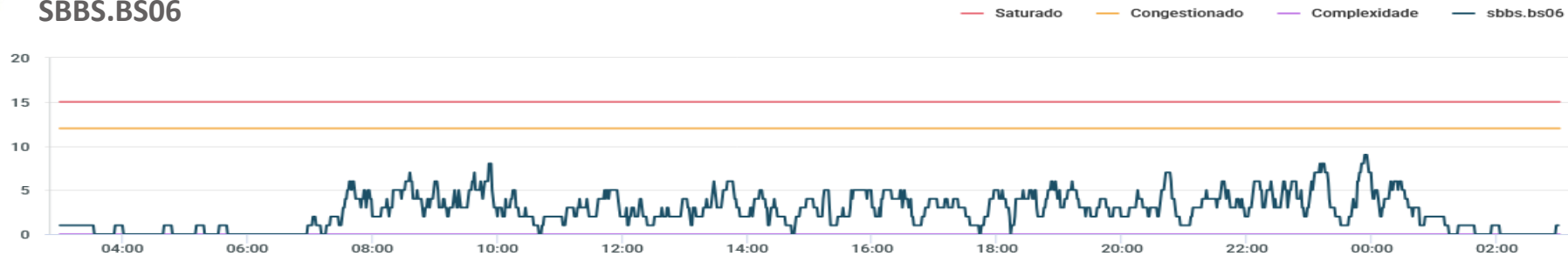
## SBBS.BS05



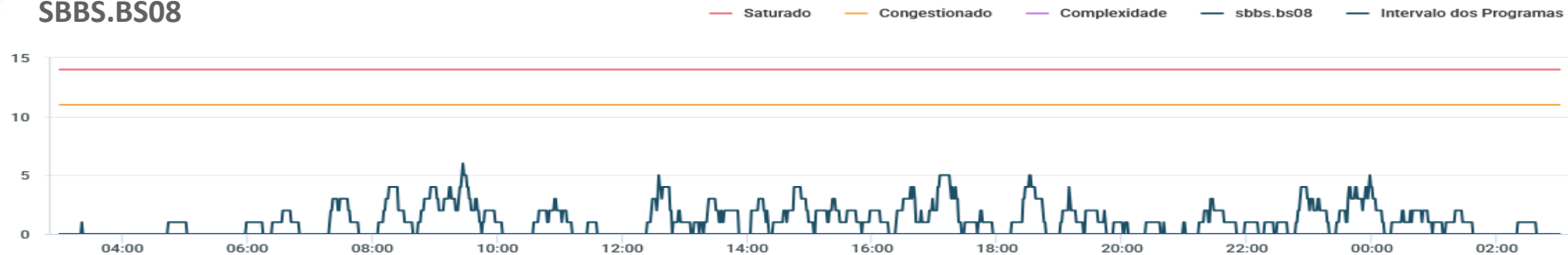
## SBCW.CW10



## SBBS.BS06

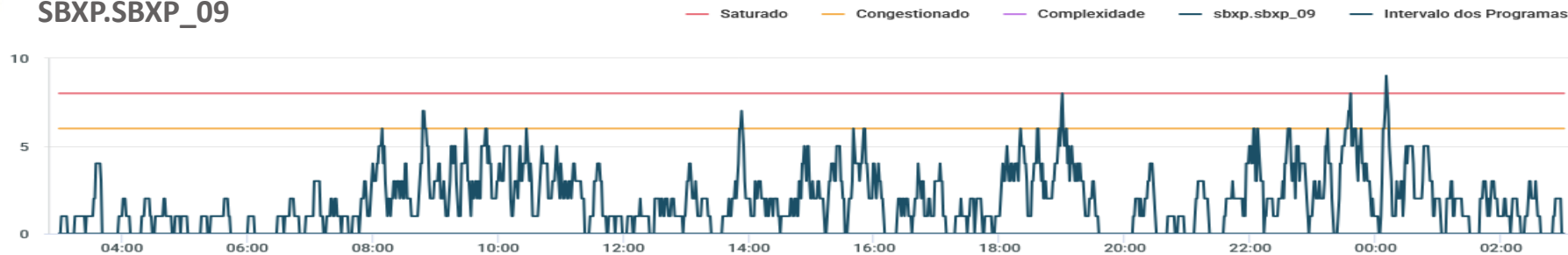


## SBBS.BS08





## SBXP.SBXP\_09



## SBXP.SBXP\_10

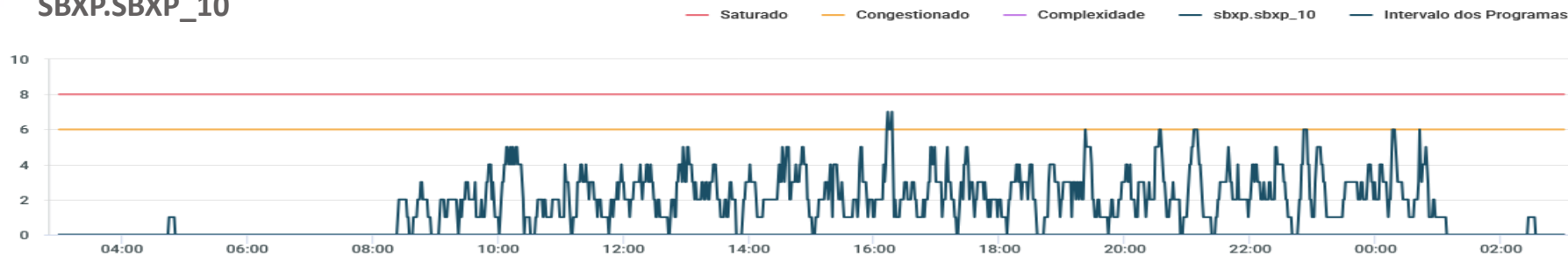
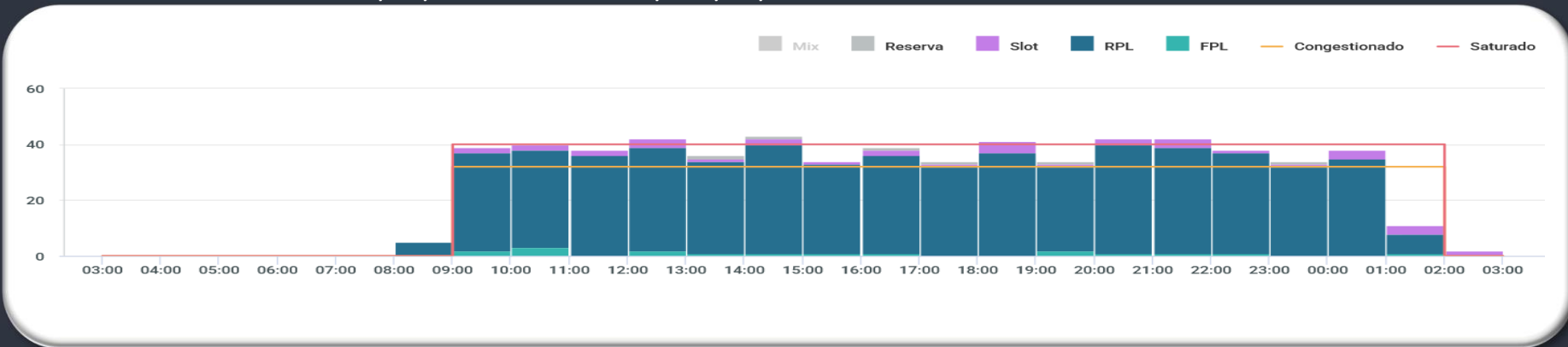


GRÁFICO DE DEMANDA : 21/02/2025 03:00 UTC / 22/02/2025 02:59 UTC:



EVENTOS RELEVANTES NO SOLO OU NO ESPAÇO AÉREO:

1 - E9553/24 - AD COORDENADO - DEC 19 12:25 TIL MAR 19 23:59

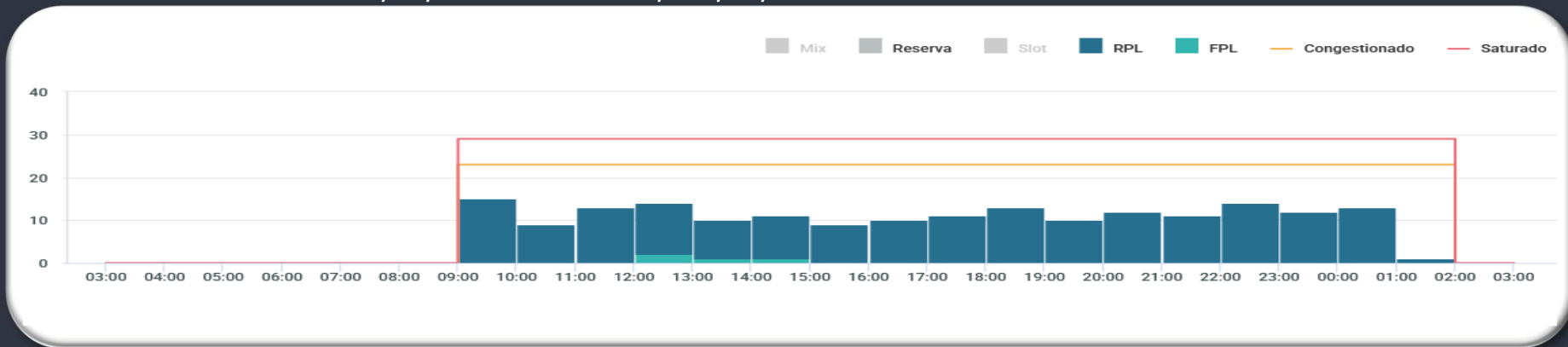
METEOROLOGIA:

LOCALIDADE	03/09Z	09/15Z	15/21Z	21/03Z
SBSP	BR V/T	-	TSRA	-

INOPERÂNCIAS:

1 - F0776/25 - ILS LOC RWY 17R U/S - FEB 08 TIL FEB 22 - DLY 14:00 - 17:00 UTC

GRÁFICO DE DEMANDA : 21/02/2025 03:00 UTC / 22/02/2025 02:59 UTC:



EVENTOS RELEVANTES NO SOLO OU NO ESPAÇO AÉREO:

- 1 - **E0625/25** - RWY 02L/20R CLSD PARA LDG E TKOF. PERMITIDO O TAX DE ACFT - FEB 12 17:53 TIL MAY 05 23:59 UTC
- 2 - **E0586/25** - TWY CHARLIE CLSD DEVIDO OBRAS - FEB 19 TIL APR 13 - 00:00UTC.
- 3 - **E9539/24** - PJE SUBJ AUTH/COOR APP RIO ACONTECERA CENTRO COORD 225227S0432318W (CAMPO DOS AFONSOS, RJ) RAI0 1NM RTO (COOR SBR 304). SFC/FL120 - DEC 19/20 TIL FEB 28/MAR 01 0900-0259.

EMBARCAÇÕES (OBST MOVEL)

- 4 - **E0704/25, E0809/25, E0278/25, E0833/25 e E0388/25** - SEVEN CRUZEIRO/SEVEN RIO/SEVEN SUN/SEVEN WAVES
- 5 - **E0520/25 e E0524/25** - SKANDI RECIFE/SKANDI OLINDA/SKANDI ACU/SKANDI NITEROI/SKANDI BUZIOS

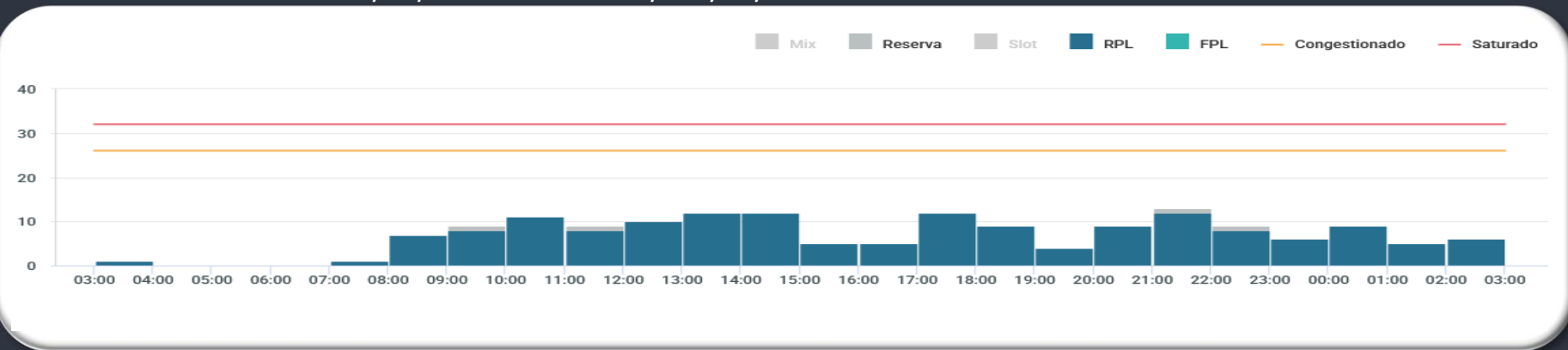
METEOROLOGIA:

LOCALIDADE	03/09Z	09/15Z	15/21Z	21/03Z
SBRJ	-	-	-	-

INOPERÂNCIAS:

- 1 - Não foram encontradas informações.

GRÁFICO DE DEMANDA : 21/02/2025 03:00 UTC / 22/02/2025 02:59 UTC:



EVENTOS RELEVANTES NO SOLO OU NO ESPAÇO AÉREO:

1 - **E0271/25** - RWY 15/33 CLSD DEVIDO SER MAINT EXC INT RWY 11/29 - **FEB** 03 TIL 07 09 TIL 14 **16 TIL** 21 23 TIL 27 MAR 10 TIL 28 **0350-0750**

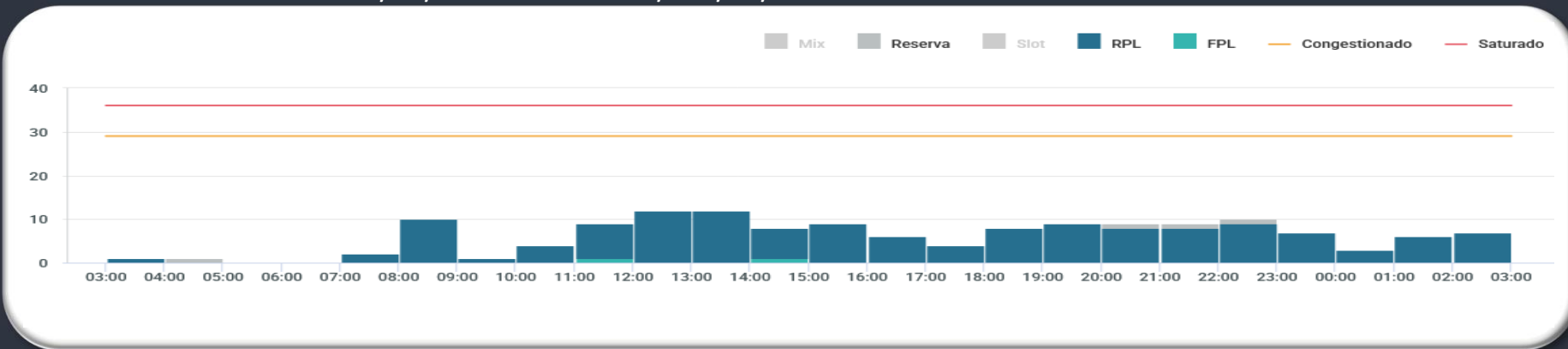
METEOROLOGIA:

LOCALIDADE	03/09Z	09/15Z	15/21Z	21/03Z
SBCT	BR V/T	-	TSRA	-

INOPERÂNCIAS:

1 - Não foram encontradas informações.

GRÁFICO DE DEMANDA : 21/02/2025 03:00 UTC / 22/02/2025 02:59 UTC:



EVENTOS RELEVANTES NO SOLO OU NO ESPAÇO AÉREO:

1 - Não foram encontradas informações.

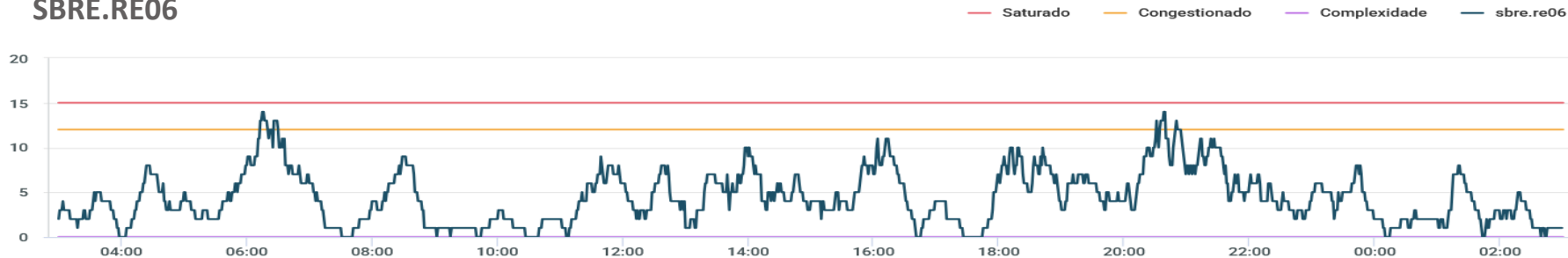
METEOROLOGIA:

LOCALIDADE	03/09Z	09/15Z	15/21Z	21/03Z
SBPA	T	-	-	-

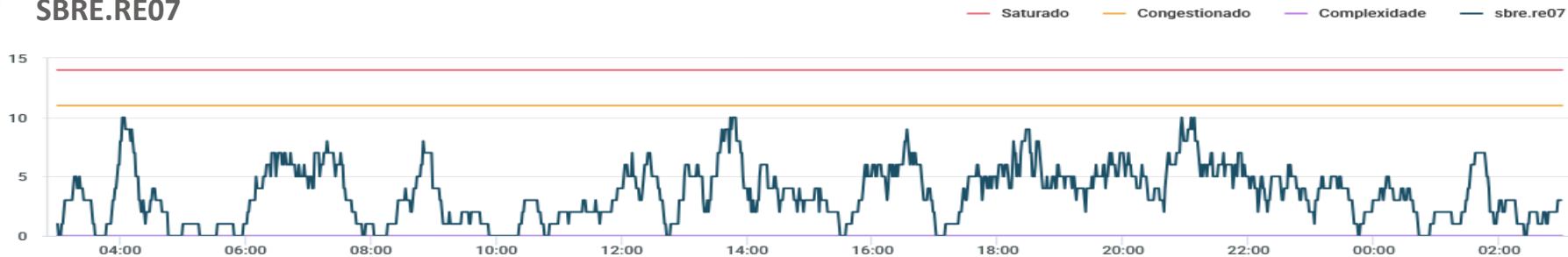
INOPERÂNCIAS:

1 - E0556/25 - ILS CAT II RWY 11 REDUZIDO PARA CAT I - FEB 06 15:27 TIL MAR 24 23:59 UTC

## SBRE.RE06



## SBRE.RE07



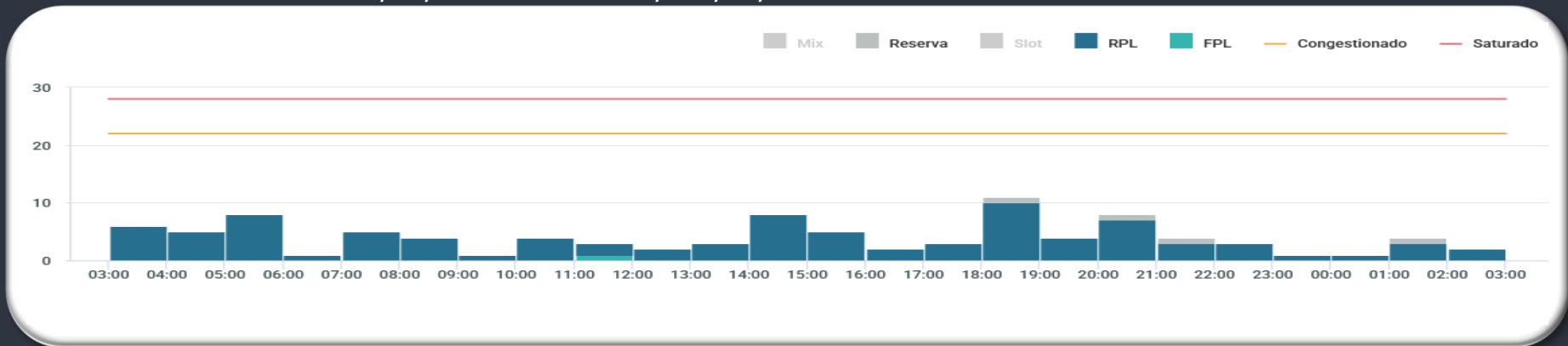
# GERÊNCIA REGIONAL



## Aeródromos e Setores

SBBE - Belém

GRÁFICO DE DEMANDA : 21/02/2025 03:00 UTC / 22/02/2025 02:59 UTC:



EVENTOS RELEVANTES NO SOLO OU NO ESPAÇO AÉREO:

- 1 - **G0111/25** - RWY 02/20, EXC INT COM RWY 06/24, CLSD PARA LDG E TKOF DEVIDO OBRAS. PERMITIDO O TAX DE ACFT - **FEB 10/11 TIL 27/28 MON/TUE TIL SAT/SUN 1500-0100** 28 1500-2359 MAR 06/07 TIL 08/09 THU/FRI TIL SAT/SUN 1500-0100
- 2 - **G3374/24** - RWY 06/24, EXC INT COM RWY 02/20, CLSD PARA LDG E TKOF DEVIDO OBRAS - JAN 01 TIL MAR 28 - MON TIL FRI 0600-1400 SAT 0600-1200 (**AVOP 21/25 - CANCELADO NOTAM G3374/25 NO PERÍODO ENTRE 19 A 25/02/2025**)
- 3 - **G3373/24** - RWY 20 PRB OPR LDG ACFT TURBOJATO - JAN 01 TIL MAR 28 UTC - MON TIL FRI 0600-1400 SAT 0600-1200
- 4 - **G3291/24** - RWY 06 FST 215M E RWY 24 ULTIMOS 215M CLSD DEVIDO OBRAS - **DEC 12 TIL MAR 10 MON TIL FRI 0000-0559 1401-2359 SAT 0000-0559 1201-2359 SUN 0000-2359**
- 5 - **G3283/24** - TWY DELTA CLSD DEVIDO OBRAS - **DEC 10 18:29 TIL MAR 10 23:59**
- 6 - **G3282/24** - TWY ECHO CLSD DEVIDO OBRAS - **DEC 10 18:29 TIL MAR 10 23:59**

METEOROLOGIA:

LOCALIDADE	03/09Z	09/15Z	15/21Z	21/03Z
SBBE	SHRA T	-	TSRA	-

INOPERÂNCIAS:

- 1 - **G3293/24** - ILS GP RWY 06 U/S - **DEC 11 TIL MAR 10 - 23:59**



ORIGEM	DESTINO	ER	INICIO (PREVISAÇÃO)	FIM	MEDIDA	MOTIVO
<b>DEMANDA SBSP</b>						
CW-05	SBSP	XP-10	21/02/2025 20:15:00	21/02/2025 21:30:00	MIT - 20 NM	ALTA DEMANDA DE CHEGADA
BS-06	SBSP	XP-10	21/02/2025 20:15:00	21/02/2025 21:30:00	MIT - 20 NM	ALTA DEMANDA DE CHEGADA
SBWJ	SBSP	XP-10	21/02/2025 20:15:00	21/02/2025 21:30:00	MIT - 20 NM	ALTA DEMANDA DE CHEGADA
<b>DEMANDA SBGR</b>						
BS-05	SBGR	XP-09	21/02/2025 18:30:00	21/02/2025 19:15:00	MIT - 20 NM	ALTA DEMANDA DE CHEGADA
CW-10	SBGR	XP-09	21/02/2025 23:00:00	22/02/2025 00:30:00	MIT - 20 NM	ALTA DEMANDA DE CHEGADA
BS-05	SBGR	XP-09	21/02/2025 23:00:00	22/02/2025 00:30:00	MIT - 20 NM	ALTA DEMANDA DE CHEGADA
BS-08	SBGR	XP-09	21/02/2025 23:00:00	22/02/2025 00:30:00	MIT - 20 NM	ALTA DEMANDA DE CHEGADA
<b>DEMANDA SBRE</b>						
SBRF	RE-06	RE-06	21/02/2025 06:00:00	21/02/2025 06:45:00	MDI - 00:05	ALTA DEMANDA DE SAÍDA
SBRF	RE-06	RE-06	21/02/2025 20:15:00	21/02/2025 21:15:00	MDI - 00:05	ALTA DEMANDA DE SAÍDA