



PLANO DIÁRIO ATFM

29/03/2025



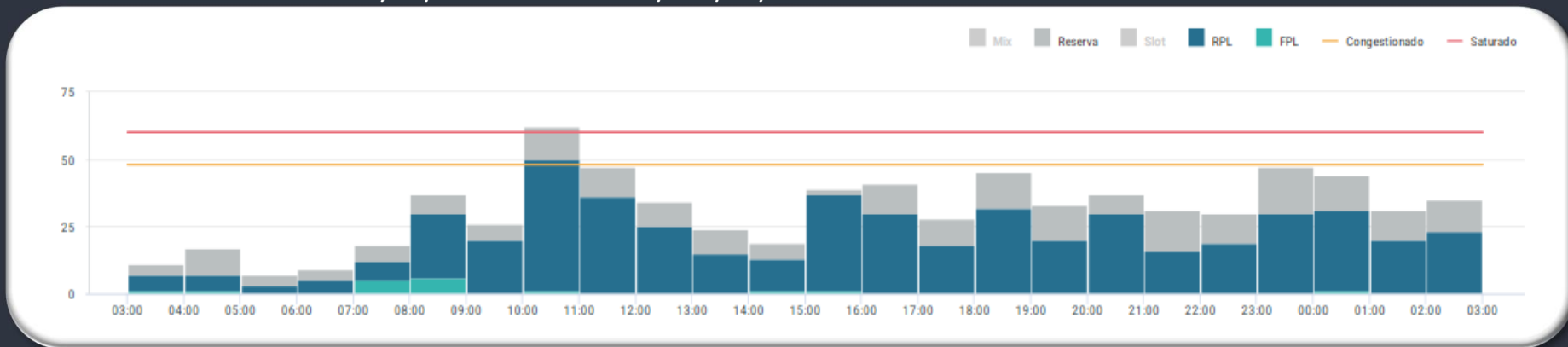
GERÊNCIA REGIONAL



Aeródromos e Setores

- SBGR - Guarulhos
- SBSP – Congonhas
- SBRJ - Santos Dumont
- SBCT – Curitiba

GRÁFICO DE DEMANDA : 29/03/2025 03:00 UTC / 30/03/2025 02:59 UTC:



EVENTOS RELEVANTES NO SOLO OU NO ESPAÇO AÉREO:

1 - Não foram encontradas informações.

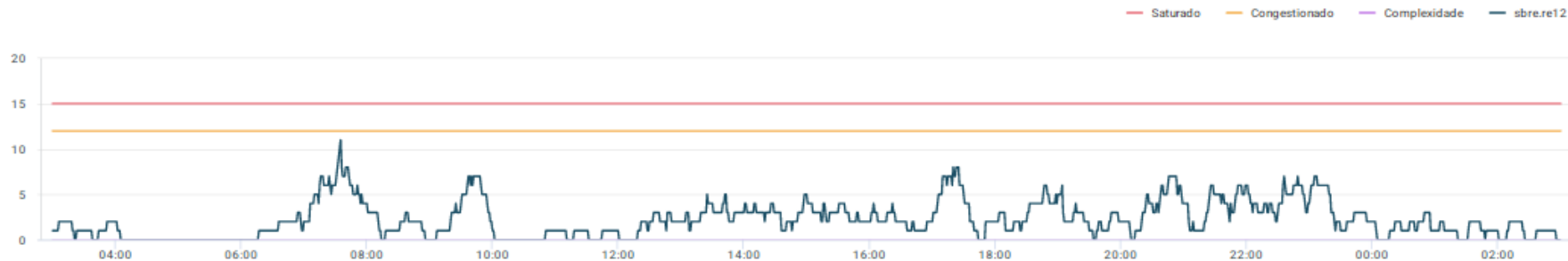
METEOROLOGIA:

LOCALIDADE	03/09Z	09/15Z	15/21Z	21/03Z
SBGR	-	T	VCSH	-

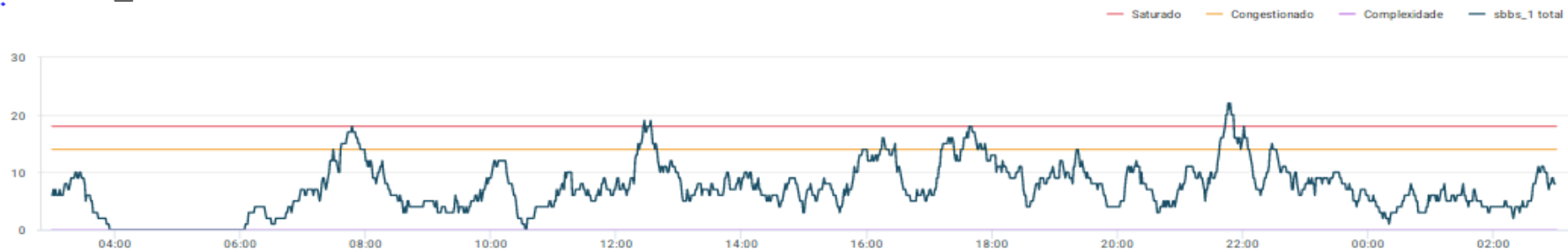
INOPERÂNCIAS:

1 – **F1609/25** - ILS IGH RWY 10R FREQ 111.7MHZ U/S- **MAR 26 11:32 TIL MAY 26 – 21:00**

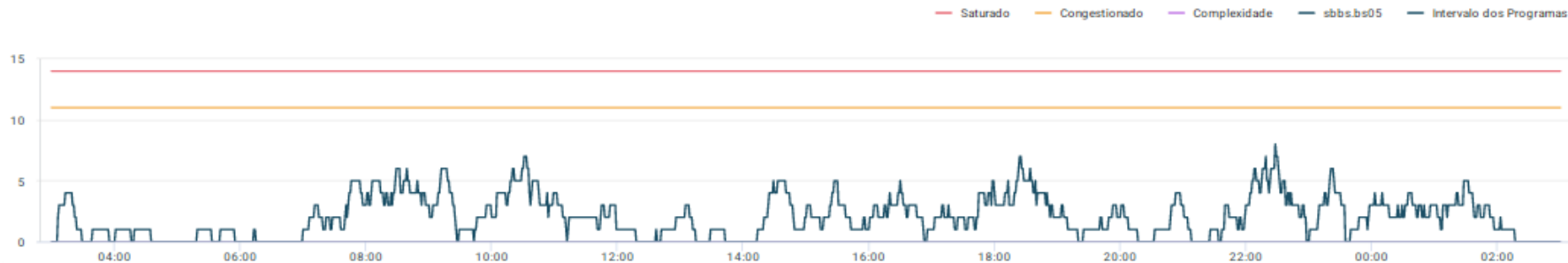
SBRE.RE12



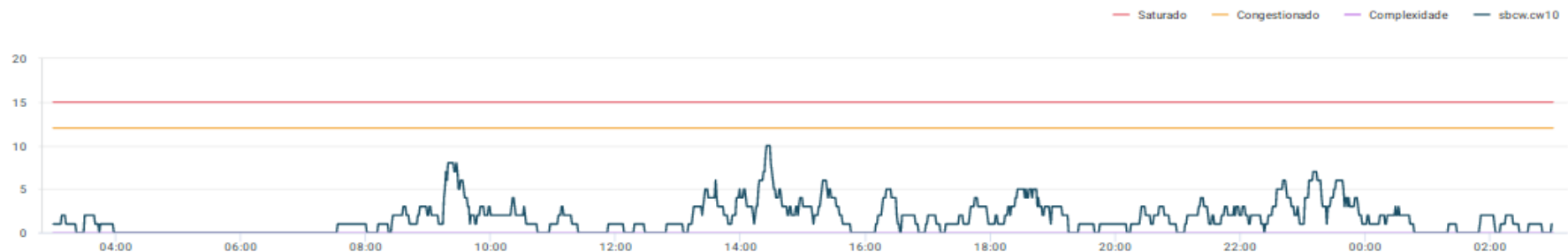
SBBS_1 TOTAL



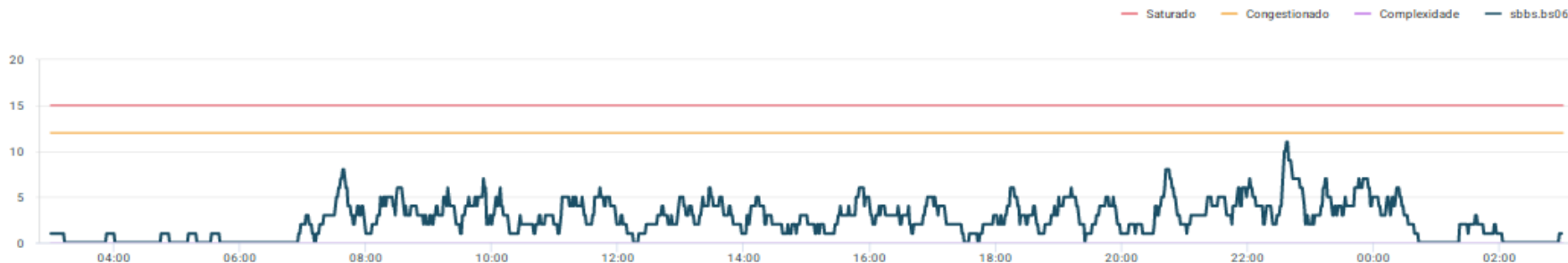
SBBS.BS05



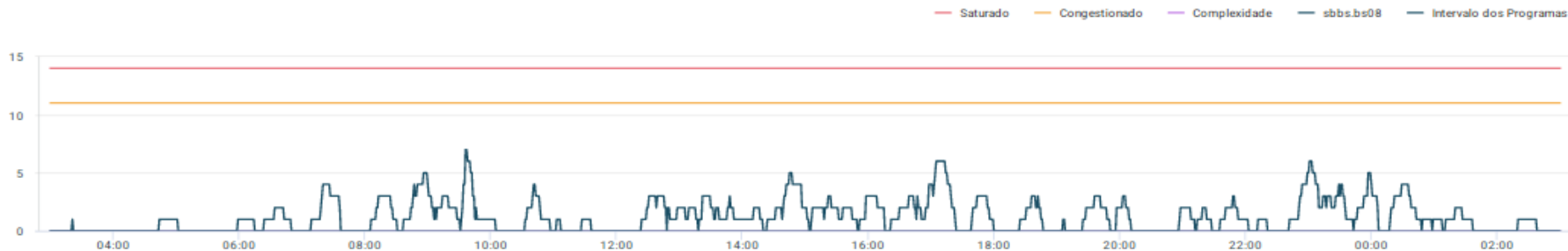
SBCW.CW10



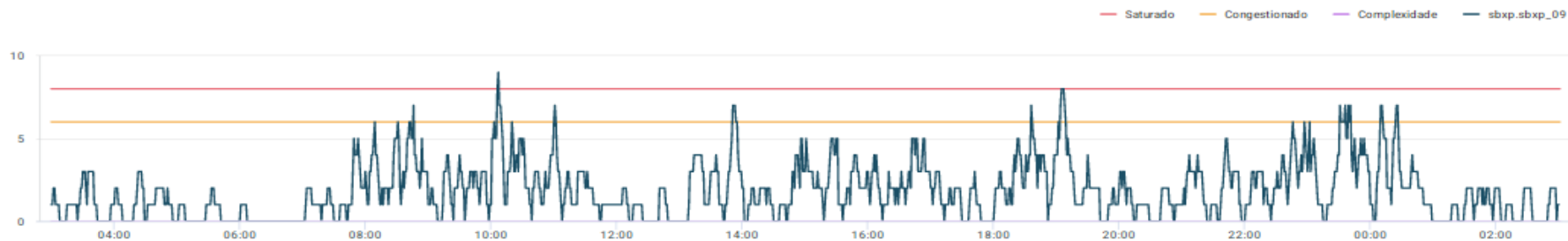
SBBS.BS06



SBBS.BS08



SBXP.SBXP_09



SBXP.SBXP_10

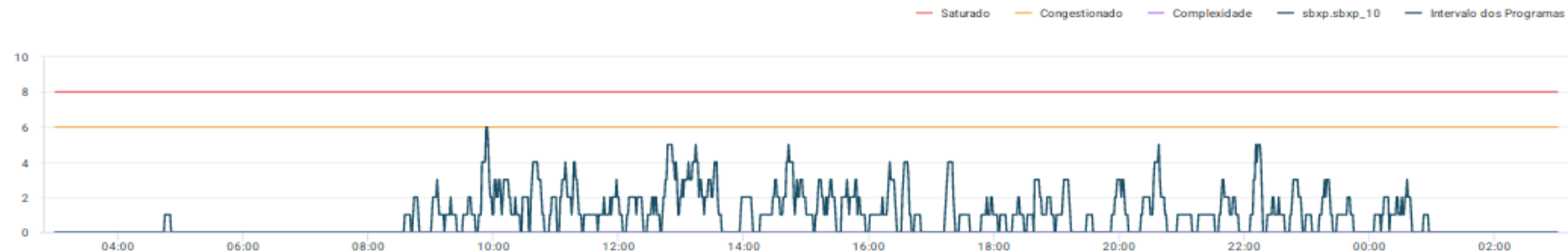
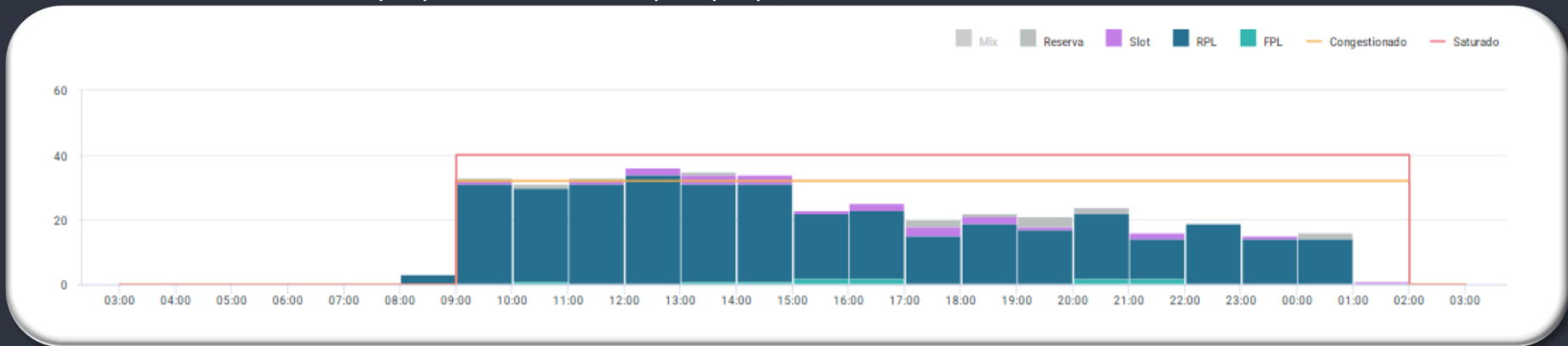


GRÁFICO DE DEMANDA : 29/03/2025 03:00 UTC / 30/03/2025 02:59 UTC:



EVENTOS RELEVANTES NO SOLO OU NO ESPAÇO AÉREO:

1 – E1487/25 - AD COORDENADO – MAR 17 TIL JUN 16 – 2359 UTC.

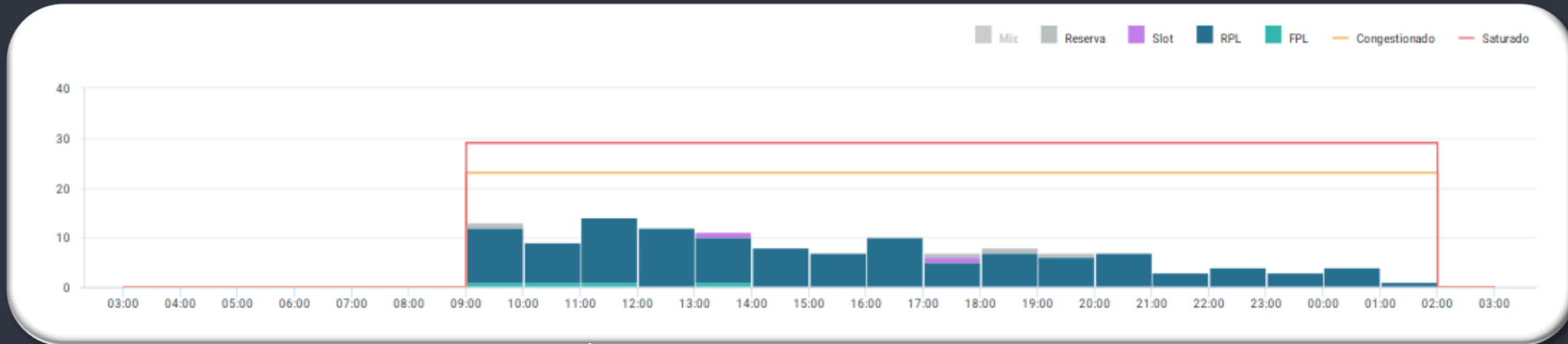
METEOROLOGIA:

LOCALIDADE	03/09Z	09/15Z	15/21Z	21/03Z
SBSP	-	T	VCSH	-

INOPERÂNCIAS:

1 - Não foram encontradas informações.

GRÁFICO DE DEMANDA : 29/03/2025 03:00 UTC / 30/03/2025 02:59 UTC:



EVENTOS RELEVANTES NO SOLO OU NO ESPAÇO AÉREO:

1- PREVISÃO DE DESLOCAMENTO DE EMBARCAÇÕES:

a) **EMBARCAÇÕES SEVEN:** ATENTAR AOS **NOTAM E1420/25, E1489/25, E1668/25 e E1672/25 e E1695/25.**

b) **EMBARCAÇÕES SKANDI:** ATENTAR AOS **NOTAM E1355/25 e E1449/25.**

2 - **E0625/25** - RWY 02L/20R CLSD PARA LDG E TKOF. PERMITIDO O TAX DE ACFT: **FEB 12 TIL MAY 05 23:59UTC**

3 - **E0586/25** - TWY CHARLIE CLSD DEVIDO OBRAS – **FEB 19 TIL APR 13 – 00:00UTC.**

4 - **E0846/25** - PJE SUBJ AUTH/COOR APP RIO ACONTECERA CENTRO COORD 225227S0432318W (CAMPO DOS AFONSOS, RJ) RAO 1NM RTO (COOR SBR 304) - SFC/FL120 – **FEB 21/22 TIL APR 30/MAY 01 0900-0259.**

5- **E1526/25** - **EMBARCAÇÃO MSC SPLENDIDA** –PONTA DE SANTA CRUZ PARA PIER MAUÁ: **MAR 29 -10:00 / 11:00UTC**

6- **E1528/25** - **EMBARCAÇÃO MSC SPLENDIDA** – PIER MAUÁ PARA PONTA DE SANTA CRUZ : **MAR 29 - 21:00 / 22:00UTC.**

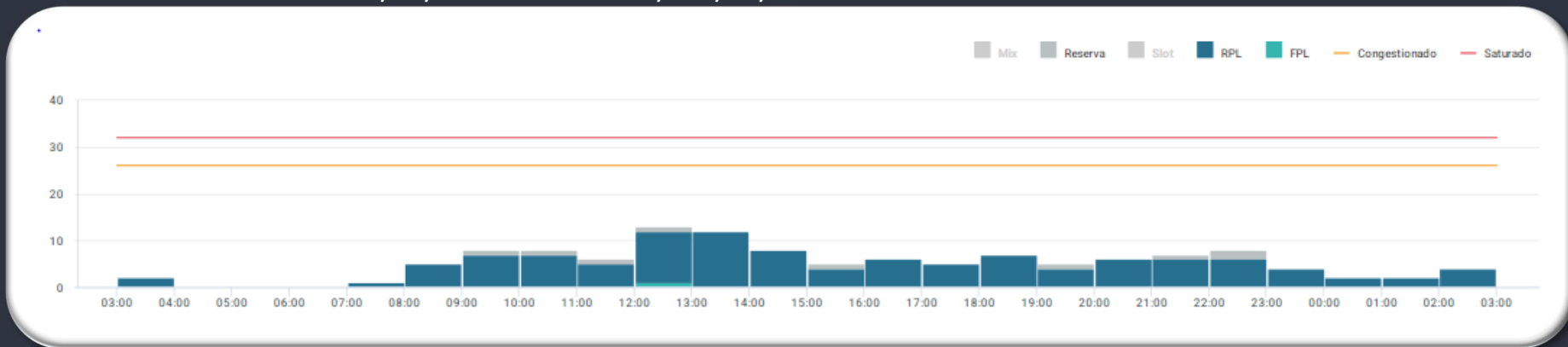
METEOROLOGIA:

LOCALIDADE	03/09Z	09/15Z	15/21Z	21/03Z
SBRJ	-	-	-	-

INOPERÂNCIAS:

1 - Não foram encontradas informações.

GRÁFICO DE DEMANDA : 29/03/2025 03:00 UTC / 30/03/2025 02:59 UTC:



EVENTOS RELEVANTES NO SOLO OU NO ESPAÇO AÉREO:

1 - **E0665/25** - TWY BRAVO CLSD BTN TWY ALFA E ECHO DEVIDO SER MAINT- **MAR 10 TIL APR 10 2359UTC**

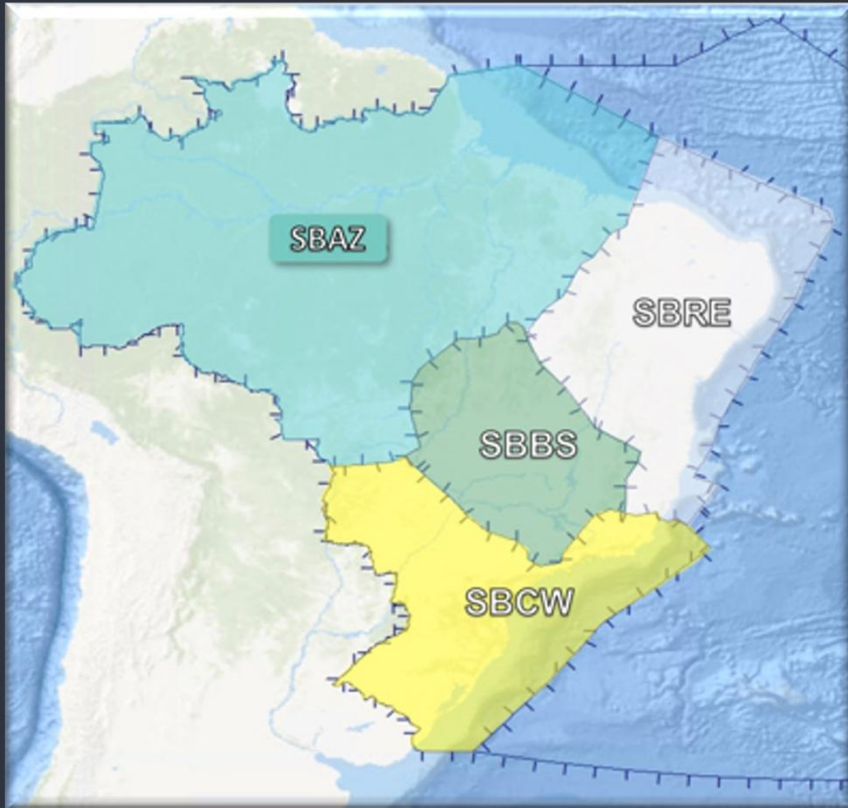
METEOROLOGIA:

LOCALIDADE	03/09Z	09/15Z	15/21Z	21/03Z
SBCT	FG	BR V/T	TS	T

INOPERÂNCIAS:

1 - Não foram encontradas informações.

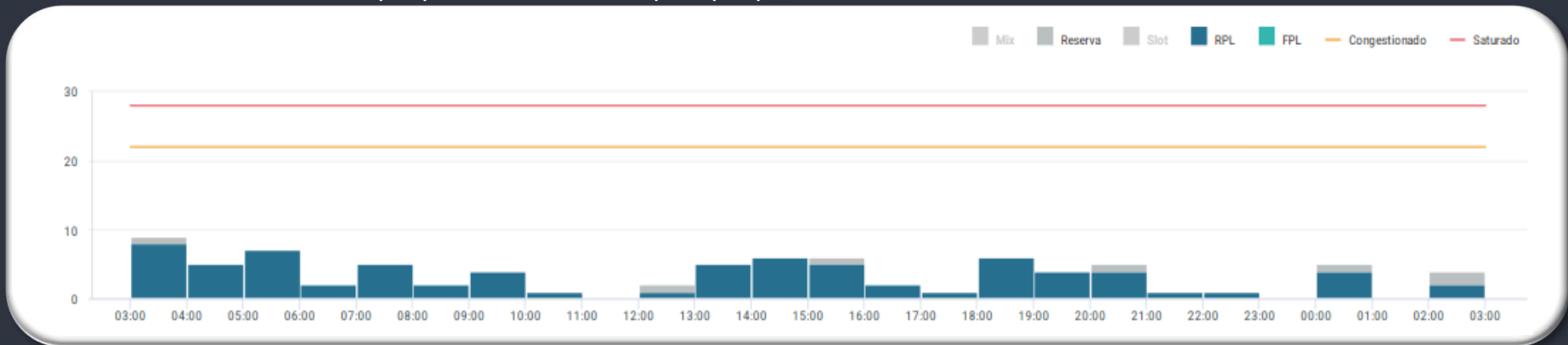
GERÊNCIA REGIONAL



Aeródromos e Setores

SBBE – Belém

GRÁFICO DE DEMANDA : 29/03/2025 03:00 UTC / 30/03/2025 02:59 UTC:



EVENTOS RELEVANTES NO SOLO OU NO ESPAÇO AÉRIO:

- 1 - **G0429/25** - RWY 02/20 PERMITIDA OPS ACFT CODIGO DE REFERENCIAS 3 E 4 EM IMC - **MAR 10 TIL JUN 03 MON TIL FRI 0600-1400 SAT 0600-1200.**
- 2 - **G0430/25** - RWY 20 PRB OPS LDG ACFT TURBOJATO - **MAR 10 TIL JUN 03 MON TIL FRI 0600-1400 SAT 0600-1200.**
- 3 - **G0431/25** - RWY 06/24, EXC INT COM RWY 02/20, CLSD PARA LDG E TKOF DEVIDO OBRAS - **MAR 10 TIL JUN 03 MON TIL FRI 0600-1400 SAT 0600-1200**
- 4 - **G0432/25** - RWY 06 FST 215M E RWY 24 ULTIMOS 215M CLSD DEVIDO OBRAS - **MAR 09 TIL JUN 03 MON TIL FRI 0000-0559 1401-2359 SAT 0000-0559 1201-2359 SUN 0000-2359.**
- 5 - **G0434/25** - TWY ECHO CLSD DEVIDO OBRAS - **MAR 08 TIL JUN 03 1400.**
- 6 - **G0435/25** - TWY DELTA CLSD DEVIDO OBRAS - **MAR 08 TIL JUN 03 1400.**
- 7 - **G0400/25** - RWY 02/20, EXC INT COM RWY 06/24, CLSD PARA LDG E TKOF DEVIDO OBRAS. PERMITIDO O TAX DE ACFT - **MAR 29/30 TIL JUN 02/03 MON/TUE TIL SAT/SUN 1500-0100.**

METEOROLOGIA:

LOCALIDADE	03/09Z	09/15Z	15/21Z	21/03Z
SBBE	T	T	TSRA	VCSH

INOPERÂNCIAS:

- 1 - **G0407/25** - ILS GP RWY 06 U/S - **MAR 07 TIL JUN 03.**

ORIGEM	DESTINO	ER	INICIO (PREVISAO)	FIM	MEDIDA	MOTIVO
DEMANDA SBGR						
BS-05	SBGR	XP-09	29/03/2025 10:00:00	29/03/2025 11:15:00	MIT - 20 NM	ALTA DEMANDA DE CHEGADA
CW-10	SBGR	XP-09	29/03/2025 10:00:00	29/03/2025 11:15:00	MIT - 20 NM	ALTA DEMANDA DE CHEGADA
CW-10	SBGR	XP-09	29/03/2025 18:15:00	29/03/2025 19:15:00	MIT - 20 NM	ALTA DEMANDA DE CHEGADA
BS-05	SBGR	XP-09	29/03/2025 18:15:00	29/03/2025 19:15:00	MIT - 20 NM	ALTA DEMANDA DE CHEGADA