




















CENTRO DE GERENCIAMENTO DA NAVEGAÇÃO AEREA
IMPACTOS METEOROLÓGICOS PREVISTOS:
REL MET DAS 09h30UTC AS 15h00UTC DO DIA 29/03/2025

TABELA DE CORES	
	OPR. EM CONDIÇÕES METEOROLÓGICAS VISUAIS
	OPR. INSTRUMENTOS E/OU COND. MET. ADVERSAS
	ABAIXO DOS MÍNIMOS METEOROLÓGICOS






REGIÃO SUL

	SBPA	
	SBFL	
	SBJV	PREVISÃO DE NÉVOA ÚMIDA COM RESTRIÇÃO DE TETO E VISIBILIDADE.
	SBNF	
	SBFI	
	SBCT	PREVISÃO DE RESTRIÇÃO DE TETO.
	TMA	









REGIÃO SUDESTE

	SBSP	PREVISÃO DE RESTRIÇÃO DE TETO.
	SBGR	PREVISÃO DE NEVOEIRO.
	SBKP	
	SBRJ	
	SBGL	
	SBBH	
	SBCF	
	SBVT	
	TMA	

REGIÃO CENTRO-OESTE

	SBBR	PREVISÃO DE TROVOADAS ISOLADAS.
	SBGO	
	SBCY	
	SBCG	PREVISÃO DE TROVOADAS ISOLADAS. PREVISÃO DE TROVOADAS ISOLADAS.
	TMA	PREVISÃO DE TROVOADAS ISOLADAS NAS TMA - CG. PREVISÃO DE TROVOADAS ISOLADAS NAS TMA - CG / BR.

REGIÃO NORDESTE

	SBSV	
	SBIL	PREVISÃO DE PANCADAS DE CHUVA.
	SBPS	PREVISÃO DE PANCADAS DE CHUVA.
	SBRF	
	SBFZ	
	SBSG	
	SBSL	PREVISÃO DE PANCADAS DE CHUVA.
	TMA	PREVISÃO DE TROVOADAS ISOLADAS NAS TMA - SL.

REGIÃO NORTE

	SBEG	PREVISÃO DE CHUVA.
	SBBE	PREVISÃO DE CHUVA.
	TMA	PREVISÃO DE TROVOADAS ISOLADAS NAS TMA - BE / EG.