



# PLANO DIÁRIO ATFM 01/04/2025



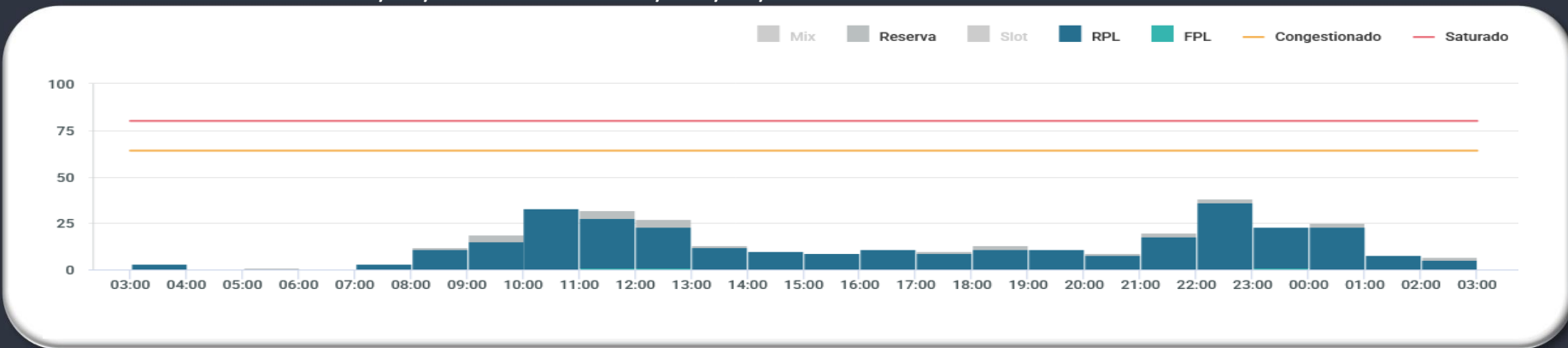
# GERÊNCIA REGIONAL



## Aeródromos e Setores

SBBR – Brasília

GRÁFICO DE DEMANDA : 01/04/2025 03:00 UTC / 02/04/2025 02:59 UTC:



EVENTOS RELEVANTES NO SOLO OU NO ESPAÇO AÉREO:

1 – **F1600/25** - RWY 11R/29L CLSD DEVIDO SER MAINT: **APR 01 TIL 05 07 1600-2030** 8 TIL 12 0301-0900 1600-2030 14 TIL 19 1600-2030 22 TIL 26 0301-0900 28 TIL 30 1600-2030  
 2 – **F1620/25** - RWY 11L/29R CLSD DEVIDO SER MAINT: **APR 01 TIL 05 15 TIL 19 29 30 0301-0900** APR 21 TIL 25 1600-2030

METEOROLOGIA:

LOCALIDADE	03/09Z	09/15Z	15/21Z	21/03Z
SBBR	-	-	-	-

INOPERÂNCIAS:

1 - Não foram encontradas informações.

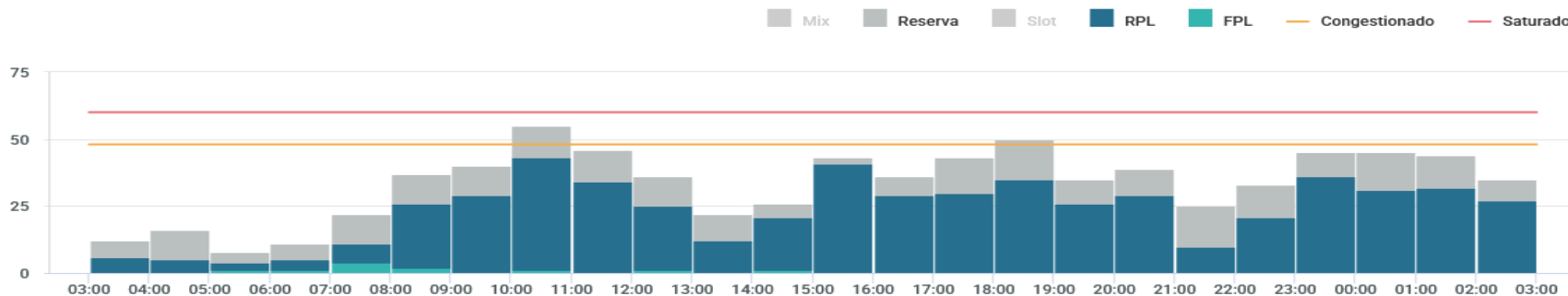
# GERÊNCIA REGIONAL



## Aeródromos e Setores

- SBGR – Guarulhos
- SBSP – Congonhas
- SBGL – Galeão
- SBRJ – Santos Dumont
- SBCT – Curitiba
- SBPA – Porto Alegre

GRÁFICO DE DEMANDA : 01/04/2025 03:00 UTC / 02/04/2025 02:59 UTC:



EVENTOS RELEVANTES NO SOLO OU NO ESPAÇO AÉREO:

1 - **B1290/25** - RWY 10L/28R CLSD DEVIDO SER MAINT- **MAR 17 TIL MAY 13** - MON TUE 0500-0759

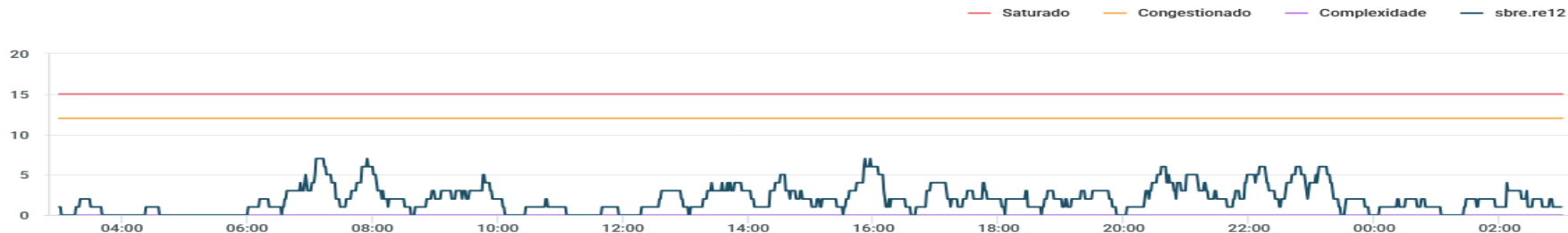
METEOROLOGIA:

LOCALIDADE	03/09Z	09/15Z	15/21Z	21/03Z
SBGR	BR T/V	BR T/V	TSRA	-RA T

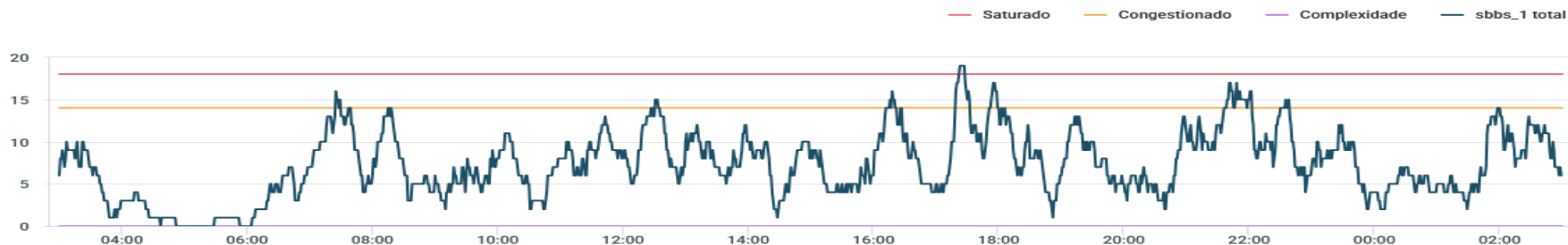
INOPERÂNCIAS:

1 - Não foram encontradas informações.

### SBRE.RE12

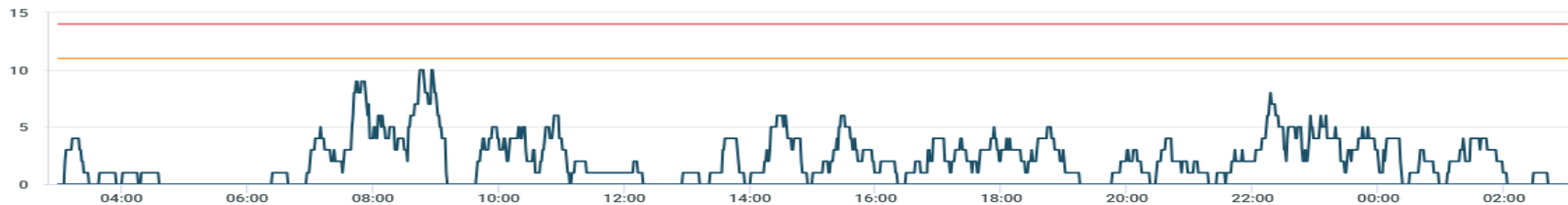


### SBBS\_1 TOTAL



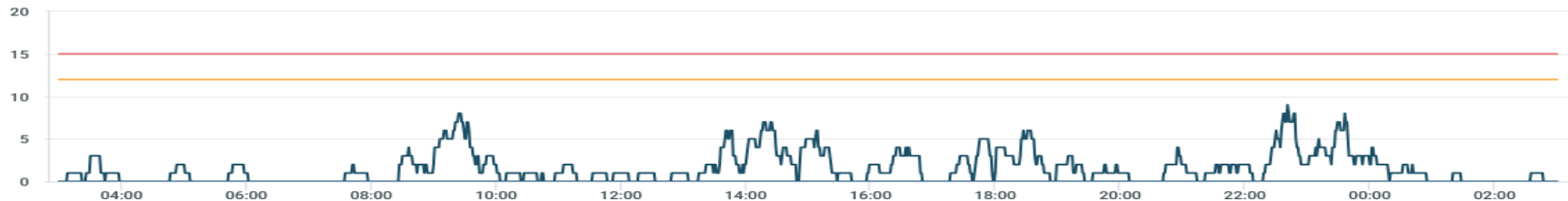
## SBBS.BS05

— Saturado — Congestionado — Complexidade — sbbs.bs05 — Intervalo dos Programas

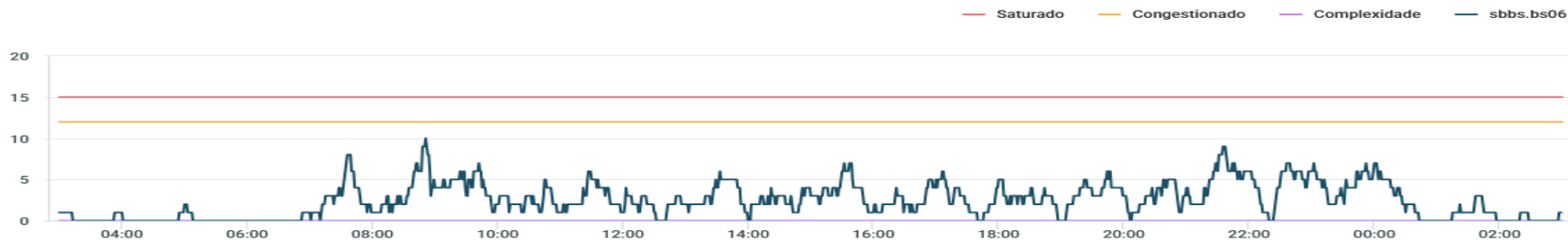


## SBCW.CW10

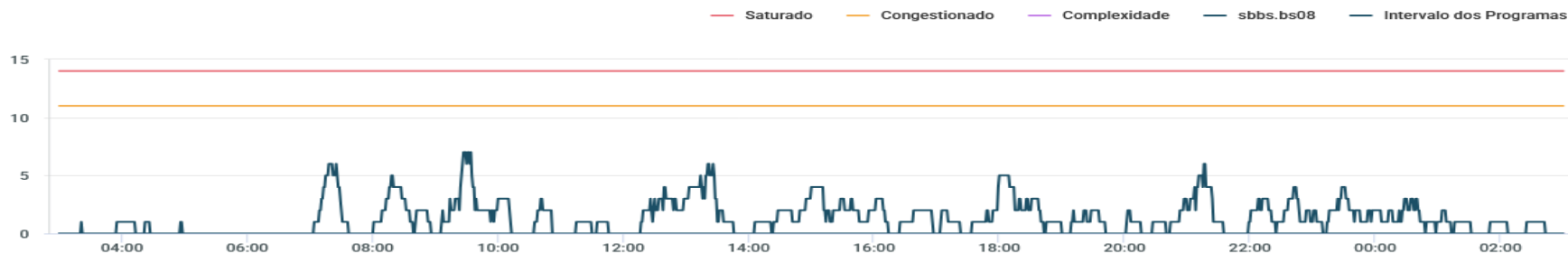
— Saturado — Congestionado — Complexidade — sbcw.cw10 — Intervalo dos Programas



## SBBS.BS06

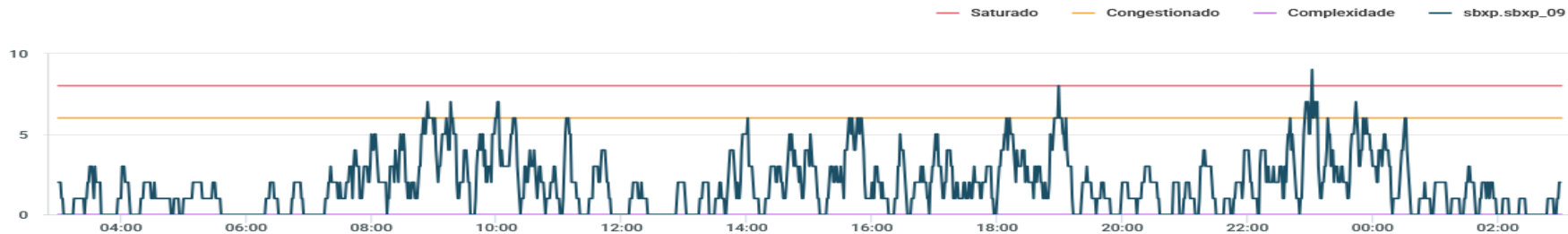


## SBBS.BS08





## SBXP.SBXP\_09



## SBXP.SBXP\_10

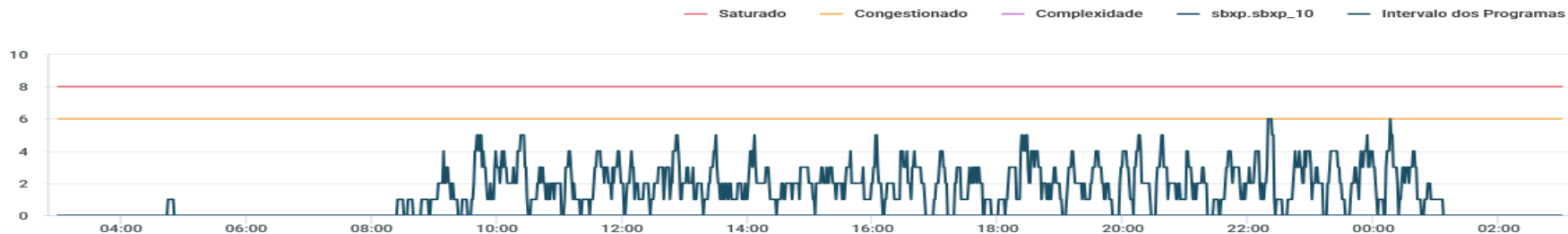
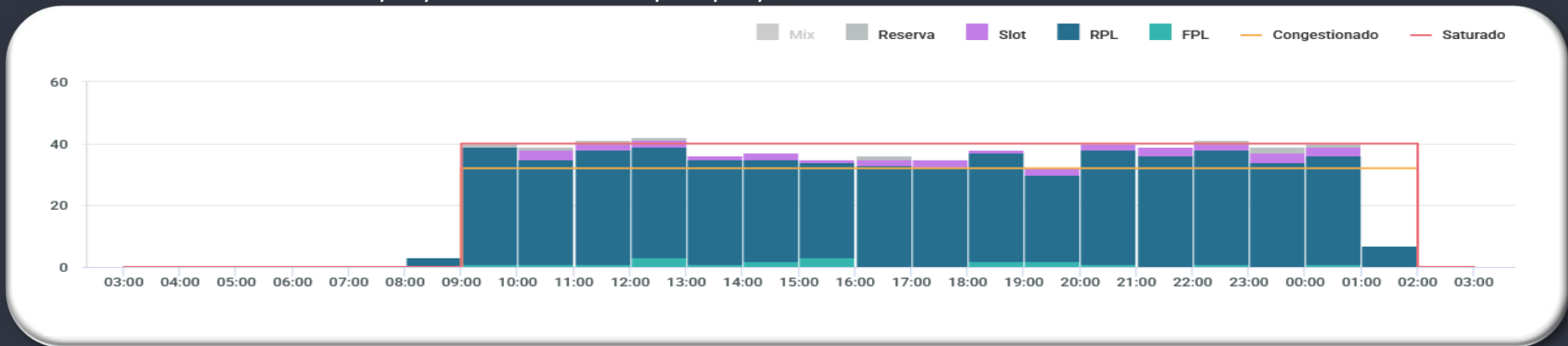


GRÁFICO DE DEMANDA : 01/04/2025 03:00 UTC / 02/04/2025 02:59 UTC:



EVENTOS RELEVANTES NO SOLO OU NO ESPAÇO AÉREO:

1 - **E1487/25** - AD COORDENADO - **MAR 17 TIL JUN 16 - 2359 UTC.**

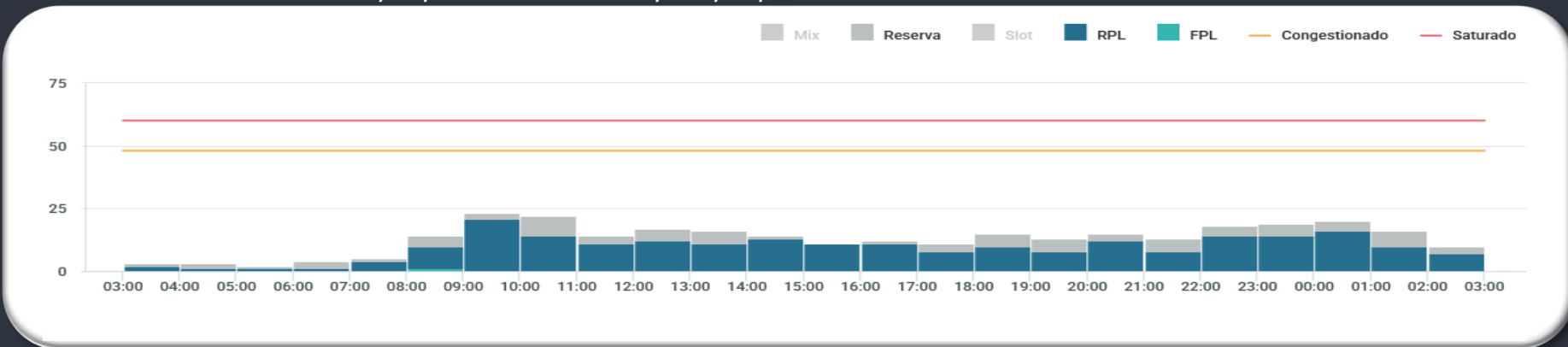
METEOROLOGIA:

LOCALIDADE	03/09Z	09/15Z	15/21Z	21/03Z
SBSP	T	BR T/V	TSRA	-RA T

INOPERÂNCIAS:

1 - Não foram encontradas informações.

GRÁFICO DE DEMANDA : 01/04/2025 03:00 UTC / 02/04/2025 02:59 UTC:



EVENTOS RELEVANTES NO SOLO OU NO ESPAÇO AÉREO:

- 1 – **E0847/25** - PJE SUBJ AUTH/COOR APP RIO ACONTECERA CENTRO COORD 225227S0432318W (CAMPO DOS AFONSOS, RJ) RAI0 1NM RTO (COOR SBR 304) - SFC/FL120 – FEB 21/22 TIL APR 30/MAY 01 0900-0259.
- 2 – **E9580/25** - RWY 15/33 CLSD DEVIDO SER MAINT- APR 01 TIL 04 1200-2000

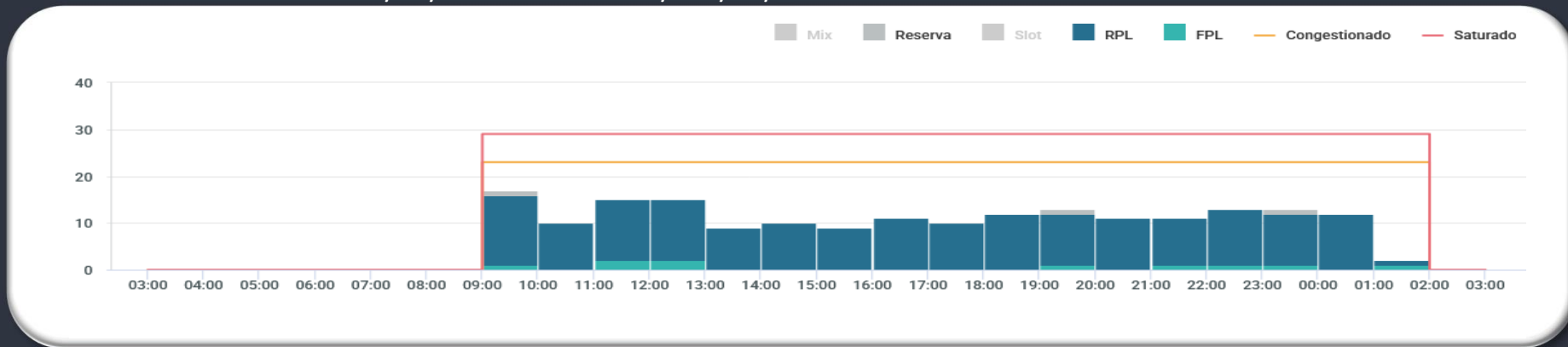
METEOROLOGIA:

LOCALIDADE	03/09Z	09/15Z	15/21Z	21/03Z
SBGL	-	-	TS	-

INOPERÂNCIAS:

- 1 – **E1242/25** - ILS ITB RWY 10 U/S – MAR 25 TIL APR 03 1100-2000.

GRÁFICO DE DEMANDA : 01/04/2025 03:00 UTC / 02/04/2025 02:59 UTC:



EVENTOS RELEVANTES NO SOLO OU NO ESPAÇO AÉREO:

1- **PREVISÃO DE DESLOCAMENTO DE EMBARCAÇÕES:**

- a) **EMBARCAÇÕES SEVEN:** ATENTAR AOS NOTAM E1420/25, E1489/25, E1668/25, E1672/25 e E1695/25
- b) **EMBARCAÇÕES SKANDI:** ATENTAR AOS NOTAM E1355/25 e E1449/25

- 2 - **E0586/25** - TWY CHARLIE CLSD DEVIDO OBRAS – FEB 19 TIL APR 13 – 00:00UTC
- 3 - **E0625/25** - RWY 02L/20R CLSD PARA LDG E TKOF. PERMITIDO O TAX DE ACFT: FEB 11 TIL MAY 11 00:00UTC
- 4 - **E0846/25** - PJE SUBJ AUTH/COOR APP RIO ACONTECERA CENTRO COORD 225227S0432318W (CAMPO DOS AFONSOS, RJ) RAO 1NM RTO (COOR SBR 304) - SFC/FL120 – FEB 21/22 TIL APR 30/MAY 01 0900-0259

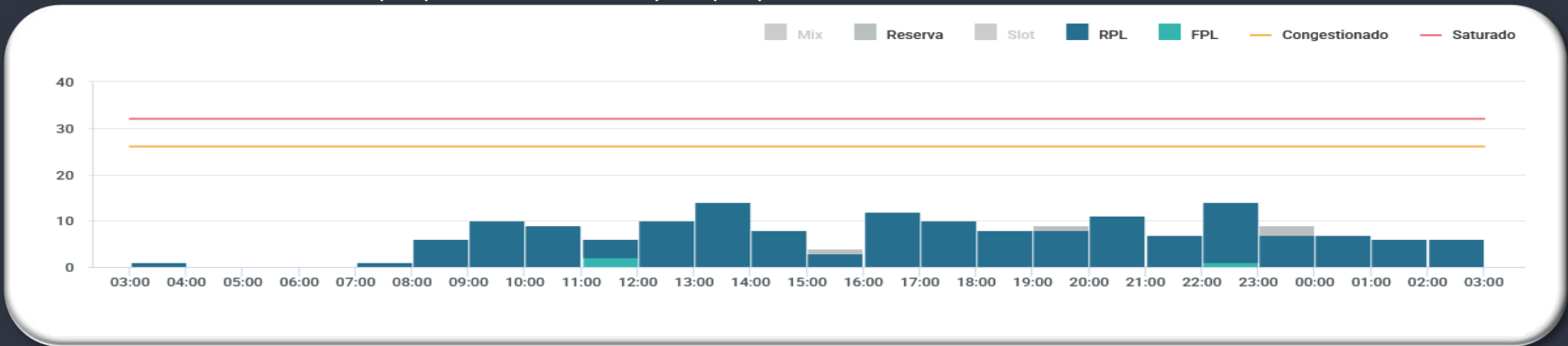
METEOROLOGIA:

LOCALIDADE	03/09Z	09/15Z	15/21Z	21/03Z
SBRJ	-	-	TS	-

INOPERÂNCIAS:

- 1 - Não foram encontradas informações.

GRÁFICO DE DEMANDA : 01/04/2025 03:00 UTC / 02/04/2025 02:59 UTC:



EVENTOS RELEVANTES NO SOLO OU NO ESPAÇO AÉREO:

1 - **E0665/25** - TWY BRAVO CLSD BTN TWY ALFA E ECHO DEVIDO SER MAINT - **MAR 10 TIL APR 10 2359UTC**

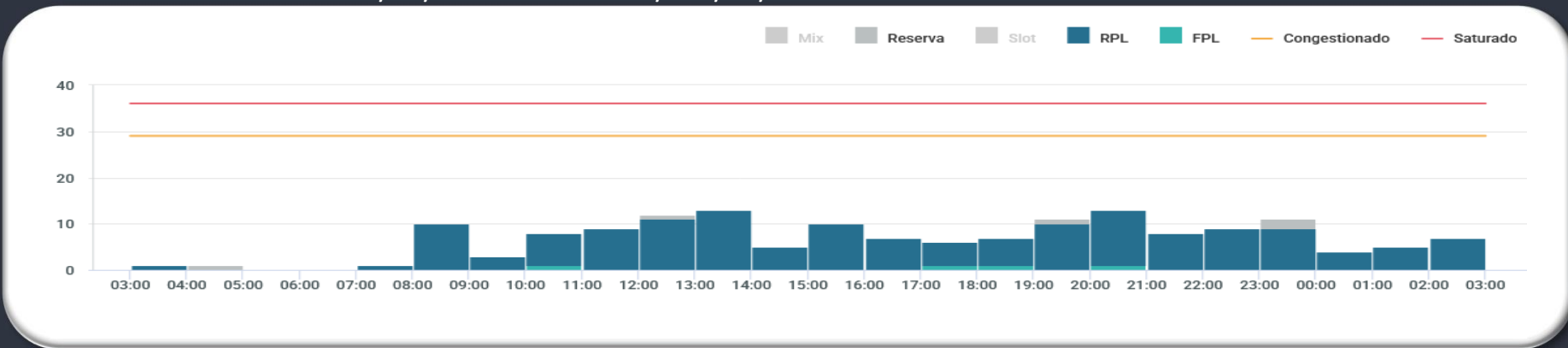
METEOROLOGIA:

LOCALIDADE	03/09Z	09/15Z	15/21Z	21/03Z
SBCT	BR T/V	BR T/V	TSRA	RA T

INOPERÂNCIAS:

1 - Não foram encontradas informações.

GRÁFICO DE DEMANDA : 01/04/2025 03:00 UTC / 02/04/2025 02:59 UTC:



EVENTOS RELEVANTES NO SOLO OU NO ESPAÇO AÉREO:

1 - **E0454/25** - APP PORTO ALEGRE FREQ OPR MODIFICADA PARA 129.60MHZ 120.75MHZ 123.05MHZ E 120.00MHZ – **JAN 31 TIL APR 29 - 23:59**

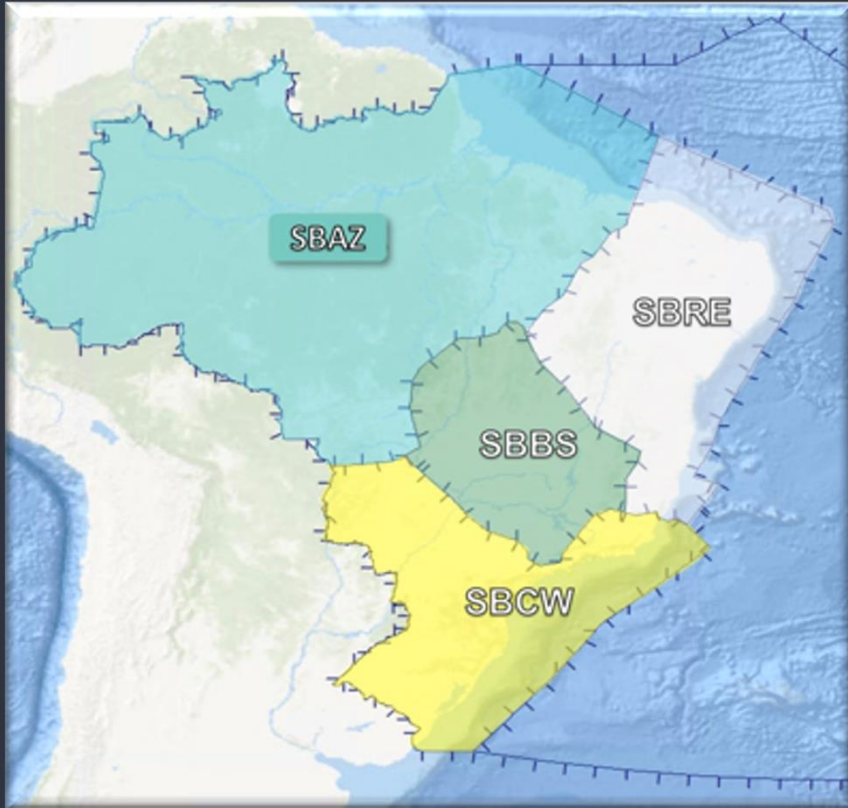
METEOROLOGIA:

LOCALIDADE	03/09Z	09/15Z	15/21Z	21/03Z
SBPA	TSRA T	RA T	RA	-

INOPERÂNCIAS:

1 - **E1264/25** - ILS CAT II RWY 11 REDUZIDO PARA CAT I – **MAR 07 TIL APR 25 - 23:59**

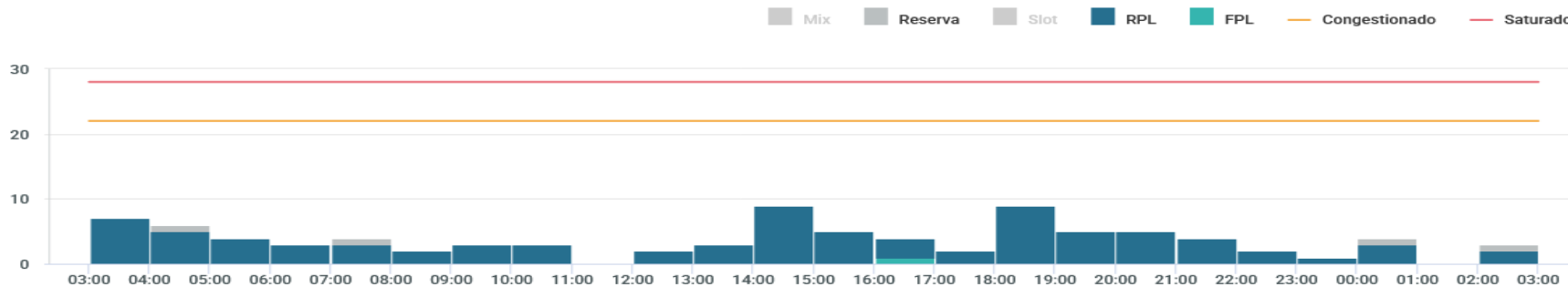
# GERÊNCIA REGIONAL



## Aeródromos e Setores

SBBE – Belém

GRÁFICO DE DEMANDA : 01/04/2025 03:00 UTC / 02/04/2025 02:59 UTC:



EVENTOS RELEVANTES NO SOLO OU NO ESPAÇO AÉREO:

- 1 - **G0430/25** - RWY 20 PRB OPS LDG ACFT TURBOJATO - **MAR 10 TIL JUN 03 MON TIL FRI 0600-1400 SAT 0600-1200.**
- 2 - **G0431/25** - RWY 06/24, EXC INT COM RWY 02/20, CLSD PARA LDG E TKOF DEVIDO OBRAS - **MAR 10 TIL JUN 03 MON TIL FRI 0600-1400 SAT 0600-1200**
- 3 - **G0432/25** - RWY 06 FST 215M E RWY 24 ULTIMOS 215M CLSD DEVIDO OBRAS - **MAR 09 TIL JUN 03 MON TIL FRI 0000-0559 1401-2359 SAT 0000-0559 1201-2359 SUN 0000-2359**
- 4 - **G0434/25** - TWY ECHO CLSD DEVIDO OBRAS - **MAR 08 TIL JUN 03 1400**
- 5 - **G0435/25** - TWY DELTA CLSD DEVIDO OBRAS - **MAR 08 TIL JUN 03 1400**
- 6 - **G0400/25** - RWY 02/20, EXC INT COM RWY 06/24, CLSD PARA LDG E TKOF DEVIDO OBRAS. PERMITIDO O TAX DE ACFT - **MAR 29/30 TIL JUN 02/03 - MON/TUE TIL SAT/SUN 1500-0100**

METEOROLOGIA:

LOCALIDADE	03/09Z	09/15Z	15/21Z	21/03Z
SBBE	-	-	TSRA	-

INOPERÂNCIAS:

- 1 - **G0407/25** - ILS GP RWY 06 U/S - **MAR 07 TIL JUN 03 1400**



ORIGEM	DESTINO	ER	INICIO (PREVISAO)	FIM	MEDIDA	MOTIVO
<b>DEMANDA SBGR</b>						
BS-05	SBGR	XP-09	01/04/2025 09:00:00	01/04/2025 11:00:00	MIT - 20 NM	ALTA DEMANDA DE CHEGADA
CW-10	SBGR	XP-09	01/04/2025 09:00:00	01/04/2025 10:30:00	MIT - 20 NM	ALTA DEMANDA DE CHEGADA
BS-08	SBGR	XP-09	01/04/2025 09:00:00	01/04/2025 11:00:00	MIT - 20 NM	ALTA DEMANDA DE CHEGADA
BS-05	SBGR	XP-09	01/04/2025 23:00:00	02/04/2025 00:20:00	MIT - 20 NM	ALTA DEMANDA DE CHEGADA
CW-10	SBGR	XP-09	01/04/2025 22:40:00	01/04/2025 23:59:00	MIT - 20 NM	ALTA DEMANDA DE CHEGADA