



PLANO DIÁRIO ATFM 03/04/2025



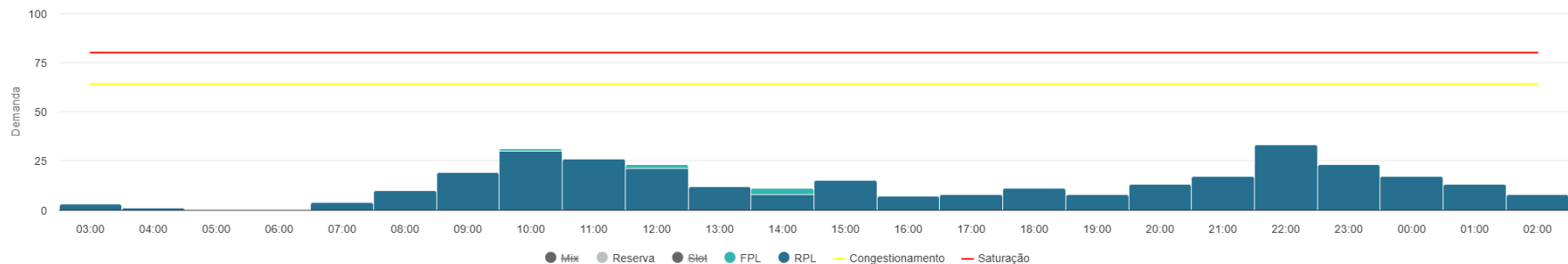
GERÊNCIA REGIONAL



Aeródromos e Setores

SBBR - Brasília

GRÁFICO DE DEMANDA : 03/04/2025 03:00 UTC / 04/04/2025 02:59 UTC:



EVENTOS RELEVANTES NO SOLO OU NO ESPAÇO AÉREO:

- 1 - **F1600/25** - RWY 11R/29L CLSD DEVIDO SER MAINT - APR 01 TIL 05 07 1600-2030 8 TIL 12 0301-0900 1600-2030 14 TIL 19 1600-2030 22 TIL 26 0301-0900 28 TIL 30 1600-2030.
- 2 - **F1620/25** - RWY 11L/29R CLSD DEVIDO SER MAINT - APR 01 TIL 05 15 TIL 19 29 30 0301-0900 APR 21 TIL 25 1600-2030.

METEOROLOGIA:

LOCALIDADE	03/09Z	09/15Z	15/21Z	21/03Z
SBBR	-	-	-	-

INOPERÂNCIAS:

- 1 - Não foram encontradas informações.

GERÊNCIA REGIONAL



Aeródromos e Setores

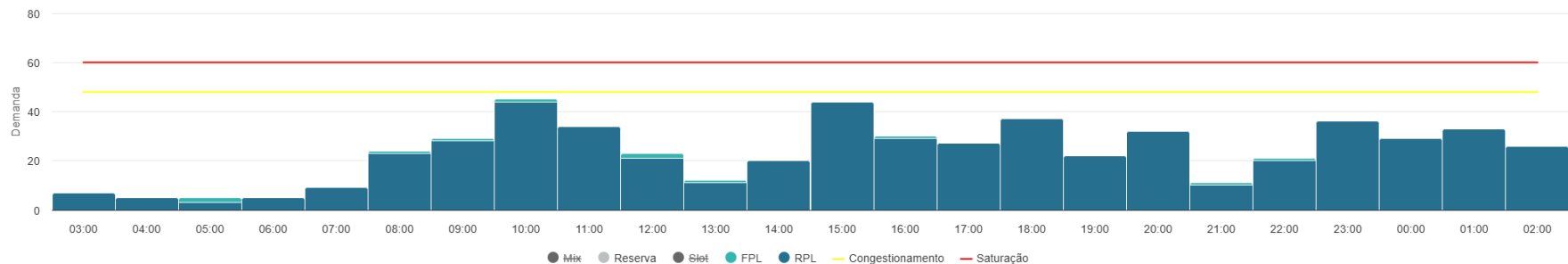
SBGR - Guarulhos

SBSP - Congonhas

SBGL - Galeão

SBRJ - Santos Dumont

GRÁFICO DE DEMANDA : 03/04/2025 03:00 UTC / 04/04/2025 02:59 UTC:



Highcharts.com

EVENTOS RELEVANTES NO SOLO OU NO ESPAÇO AÉREO:

1 - **B1289/25** - RWY 10R/28L CLSD DEVIDO SER MAINT - **MAR 26** TIL **MAY 08** WED **THU 0330-0759**.

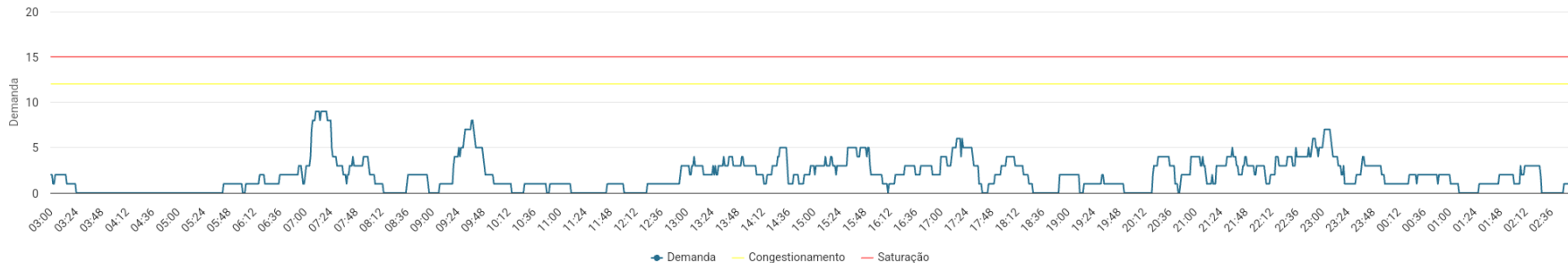
METEOROLOGIA:

LOCALIDADE	03/09Z	09/15Z	15/21Z	21/03Z
SBGR	-	-	TSRA	TS

INOPERÂNCIAS:

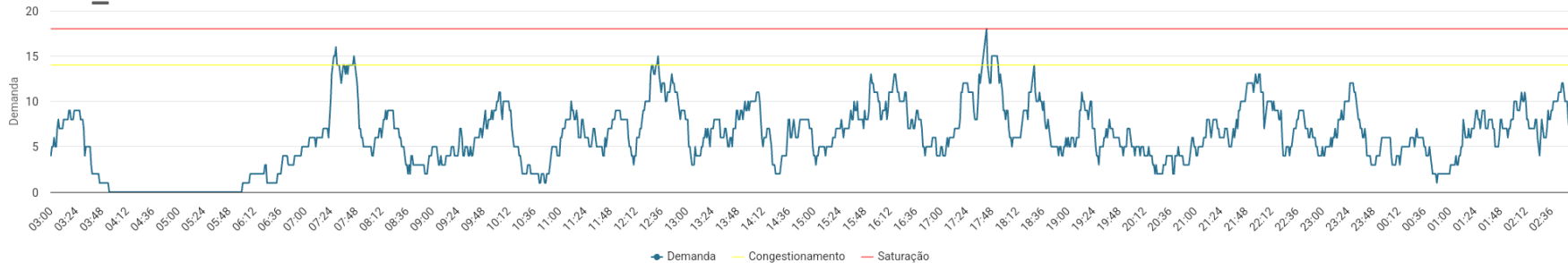
1 - Não foram encontradas informações.

SBRE.RE12



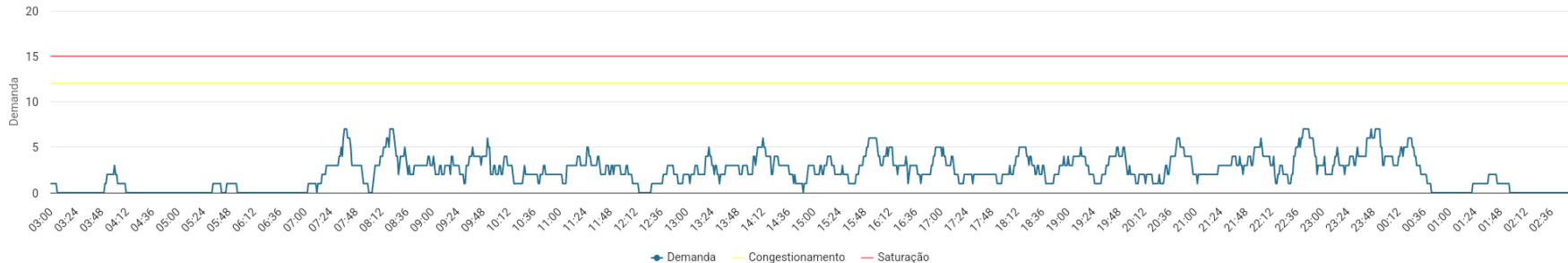
Highcharts.com

SBBS_1 TOTAL



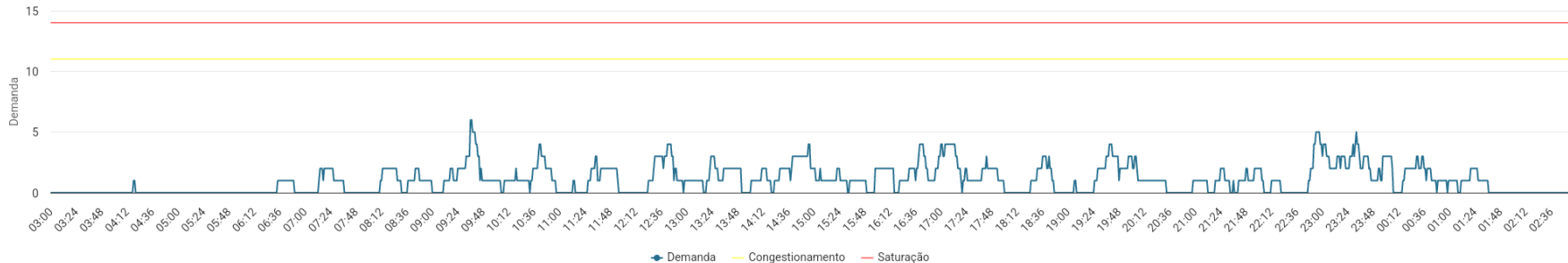
Highcharts.com

SBBS.BS06



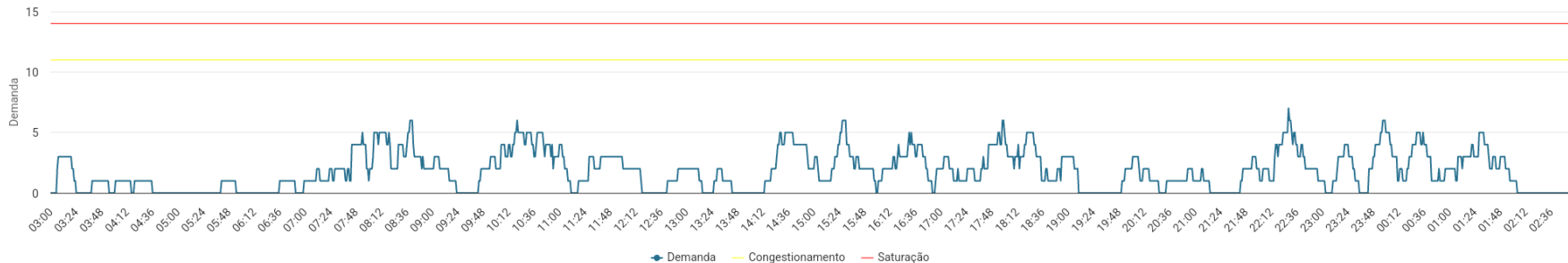
Highcharts.com

SBBS.BS08



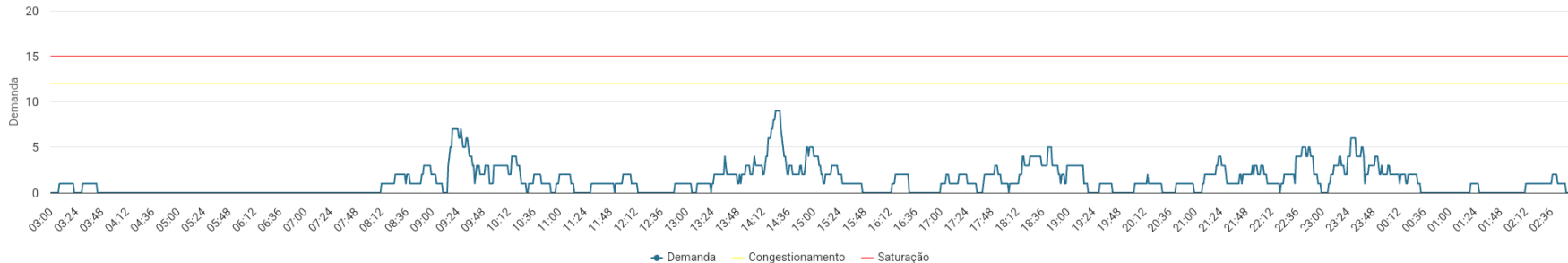
Highcharts.com

SBBS.BS05



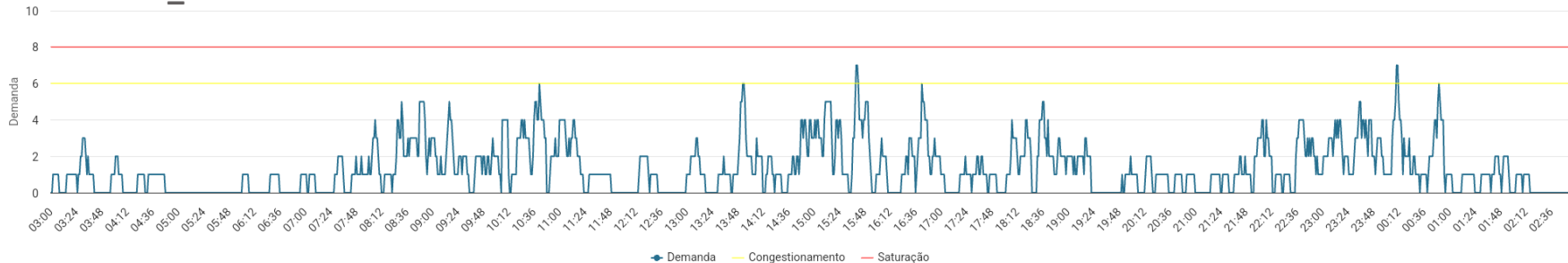
Highcharts.com

SBCW.CW10



Highcharts.com

SBXP.SBXP_09



SBXP.SBXP_10

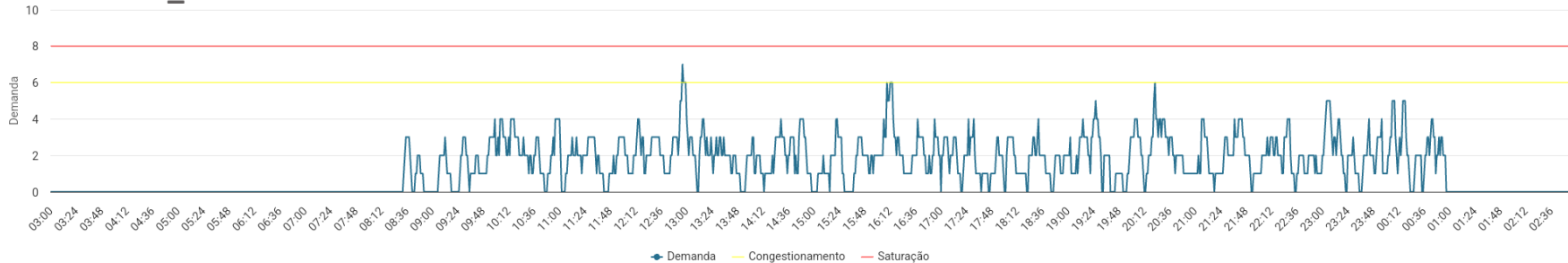
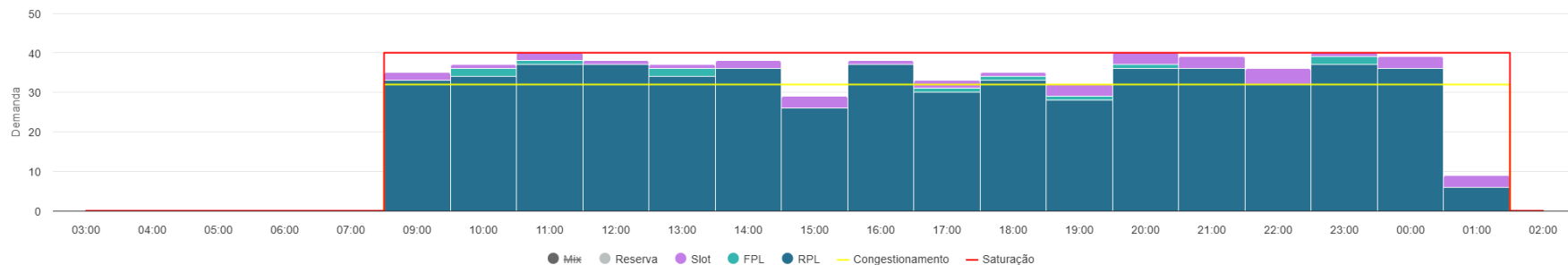


GRÁFICO DE DEMANDA : 03/04/2025 03:00 UTC / 04/04/2025 02:59 UTC:



EVENTOS RELEVANTES NO SOLO OU NO ESPAÇO AÉREO:

1 - **E1487/25** - AD COORDENADO - **MAR 17 TIL JUN 16.**

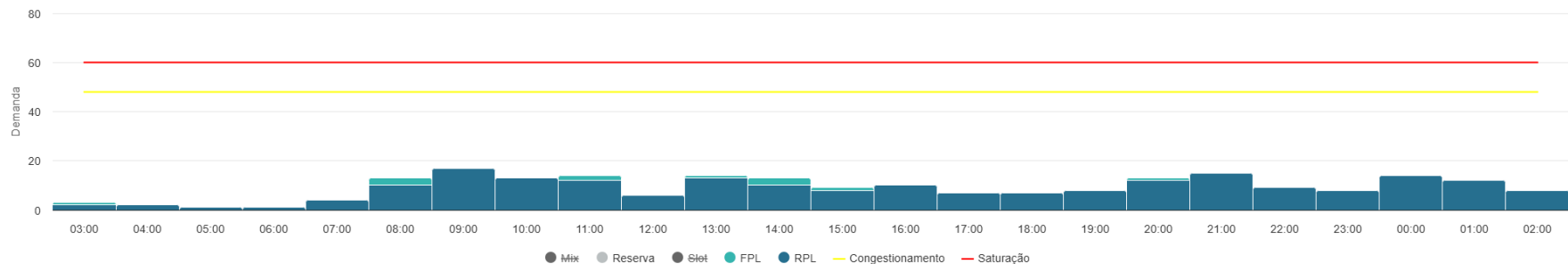
METEOROLOGIA:

LOCALIDADE	03/09Z	09/15Z	15/21Z	21/03Z
SBSP	-	-	TSRA	TS

INOPERÂNCIAS:

1 - Não foram encontradas informações.

GRÁFICO DE DEMANDA : 03/04/2025 03:00 UTC / 04/04/2025 02:59 UTC:



EVENTOS RELEVANTES NO SOLO OU NO ESPAÇO AÉREO:

- 1 - **E0847/25** - PJE SUBJ AUTH/COOR APP RIO ACONTECERA CENTRO COORD 225227S0432318W (CAMPO DOS AFONSOS, RJ) RAI0 1NM RTO (COOR SBR 304). SFC/FL120 - FEB 21/22 TIL APR 30/MAY 01 0900-0259.
- 2 - **E9580/25** - RWY 15/33 CLSD DEVIDO SER MAINT - APR 01 TIL 04 1200-2000.

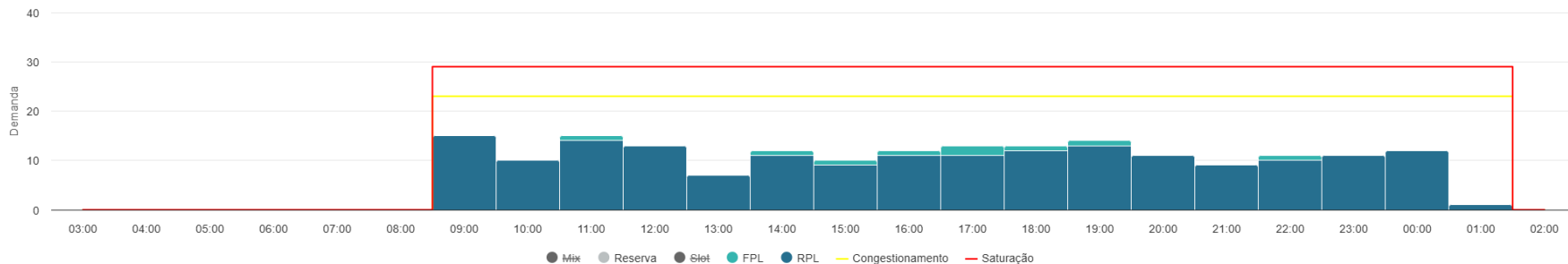
METEOROLOGIA:

LOCALIDADE	03/09Z	09/15Z	15/21Z	21/03Z
SBGL	-	-	TSRA	-

INOPERÂNCIAS:

- 1 - **E1242/25** - ILS ITB RWY 10 U/S - MAR 25 TIL APR 03 1100-2000.

GRÁFICO DE DEMANDA : 03/04/2025 03:00 UTC / 04/04/2025 02:59 UTC:



EVENTOS RELEVANTES NO SOLO OU NO ESPAÇO AÉREO:

- 1 - **E0586/25** - TWY CHARLIE CLSD DEVIDO OBRAS - FEB 19 TIL APR 13.
- 2 - **E0625/25** - RWY 02L/20R CLSD PARA LDG E TKOF. PERMITIDO O TAX DE ACFT - FEB 11 TIL MAY 11.
- 3 - **E0846/25** - PJE SUBJ AUTH/COOR APP RIO ACONTECERA CENTRO COORD 225227S0432318W (CAMPO DOS AFONSOS, RJ) RAO 1NM RTO (COOR SBR 304). SFC/FL120 - FEB 21/22 TIL APR 30/MAY 01 0900-0259.

PREVISÃO DE DESLOCAMENTO DE EMBARCAÇÕES:

- 4 - **SEVEN**: ATENTAR AOS NOTAM E1420/25, E1489/25, E1668/25, E1672/25 e E1695/25.
- 5 - **SKANDI**: ATENTAR AOS NOTAM E1355/25 e E1449/25.

METEOROLOGIA:

LOCALIDADE	03/09Z	09/15Z	15/21Z	21/03Z
SBRJ	-	-	TSRA	-

INOPERÂNCIAS:

- 1 - Não foram encontradas informações.

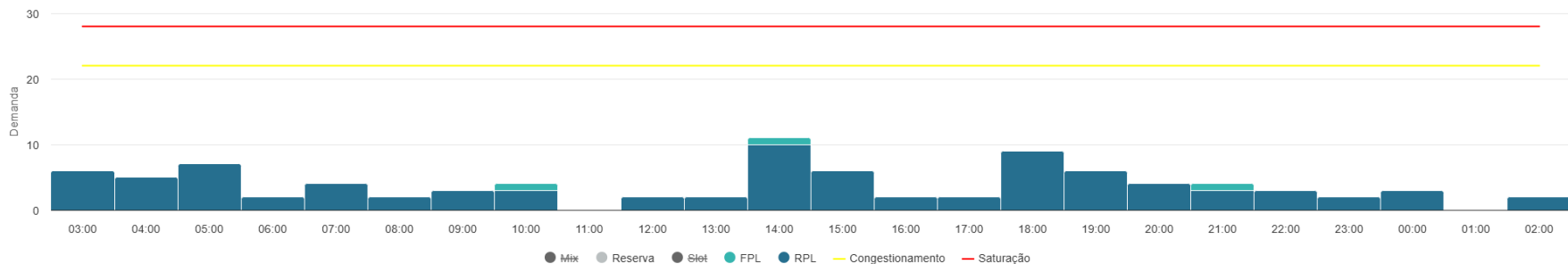
GERÊNCIA REGIONAL



Aeródromos e Setores

SBBE - Belém

GRÁFICO DE DEMANDA : 03/04/2025 03:00 UTC / 04/04/2025 02:59 UTC:



EVENTOS RELEVANTES NO SOLO OU NO ESPAÇO AÉREO:

- 1 - **G0400/25** - RWY 02/20, EXC INT COM RWY 06/24, CLSD PARA LDG E TKOF DEVIDO OBRAS. PERMITIDO O TAX DE ACFT - **MAR 29/30 TIL JUN 02/03 MON/TUE TIL SAT/SUN 1500-0100.**
- 2 - **G0430/25** - RWY 20 PRB OPS LDG ACFT TURBOJATO - **MAR 10 TIL JUN 03 MON TIL FRI 0600-1400 SAT 0600-1200.**
- 3 - **G0431/25** - RWY 06/24, EXC INT COM RWY 02/20, CLSD PARA LDG E TKOF DEVIDO OBRAS - **MAR 10 TIL JUN 03 MON TIL FRI 0600-1400 SAT 0600-1200.**
- 4 - **G0432/25** - RWY 06 FST 215M E RWY 24 ULTIMOS 215M CLSD DEVIDO OBRAS - **MAR 09 TIL JUN 03 MON TIL FRI 0000-0559 1401-2359 SAT 0000-0559 1201-2359 SUN 0000-2359.**
- 5 - **G0434/25** - TWY ECHO CLSD DEVIDO OBRAS - **MAR 08 TIL JUN 03 1400.**
- 6 - **G0435/25** - TWY DELTA CLSD DEVIDO OBRAS - **MAR 08 TIL JUN 03 1400.**

METEOROLOGIA:

LOCALIDADE	03/09Z	09/15Z	15/21Z	21/03Z
SBBE	-	-	TSRA	-

INOPERÂNCIAS:

- 1 - **G0407/25** - ILS GP RWY 06 U/S - **MAR 07 TIL JUN 03.**

ORIGEM	DESTINO	ER	INICIO (PREVISAO)	FIM	MEDIDA	MOTIVO
DEMANDA SBGR						
BS-08	SBGR	XP-09	03/04/2025 09:30:00	03/04/2025 10:30:00	MIT - 20 NM	ALTA DEMANDA DE CHEGADA
CW-10	SBGR	XP-09	03/04/2025 09:30:00	03/04/2025 10:30:00	MIT - 20 NM	ALTA DEMANDA DE CHEGADA
BS-05	SBGR	XP-09	03/04/2025 22:30:00	03/04/2025 23:59:00	MIT - 20 NM	ALTA DEMANDA DE CHEGADA
CW-10	SBGR	XP-09	03/04/2025 22:30:00	03/04/2025 23:59:00	MIT - 20 NM	ALTA DEMANDA DE CHEGADA