



PLANO DIÁRIO ATFM

25/04/2025



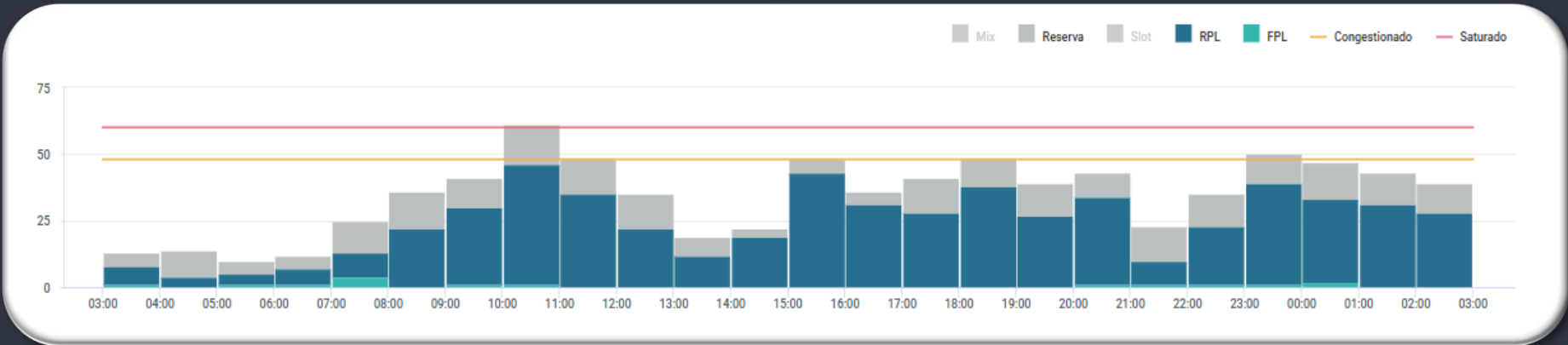
GERÊNCIA REGIONAL



Aeródromos e Setores

- SBGR - Guarulhos
- SBSP – Congonhas
- SBKP – Campinas
- SBGL - Galeão
- SBRJ - Santos Dumont

GRÁFICO DE DEMANDA : 25/04/2025 03:00 UTC / 26/04/2025 02:59 UTC:



EVENTOS RELEVANTES NO SOLO OU NO ESPAÇO AÉREO:

1 - Não foram encontradas informações.

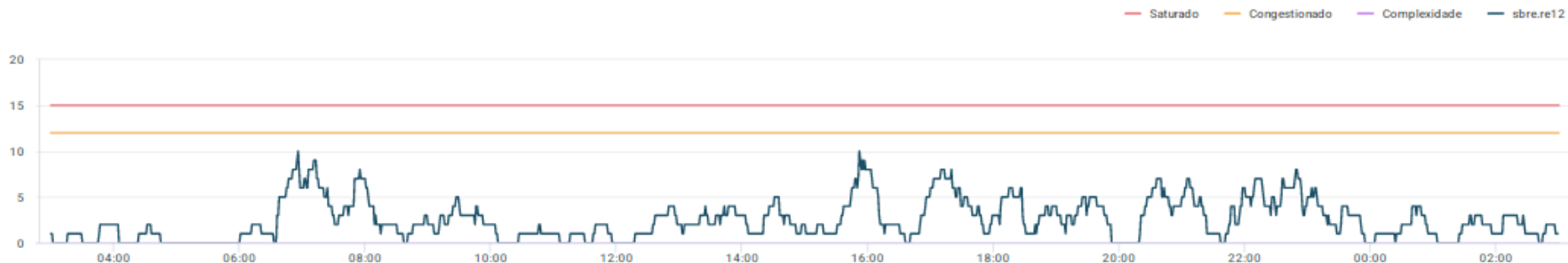
METEOROLOGIA:

LOCALIDADE	03/09Z	09/15Z	15/21Z	21/03Z
SBGR	RA T/V	TSRA	RA T/V	RA T/V

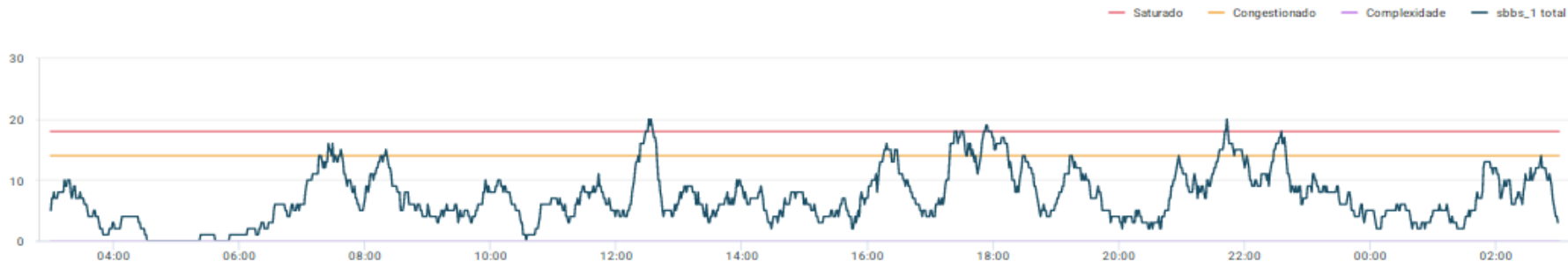
INOPERÂNCIAS:

1 - Não foram encontradas informações.

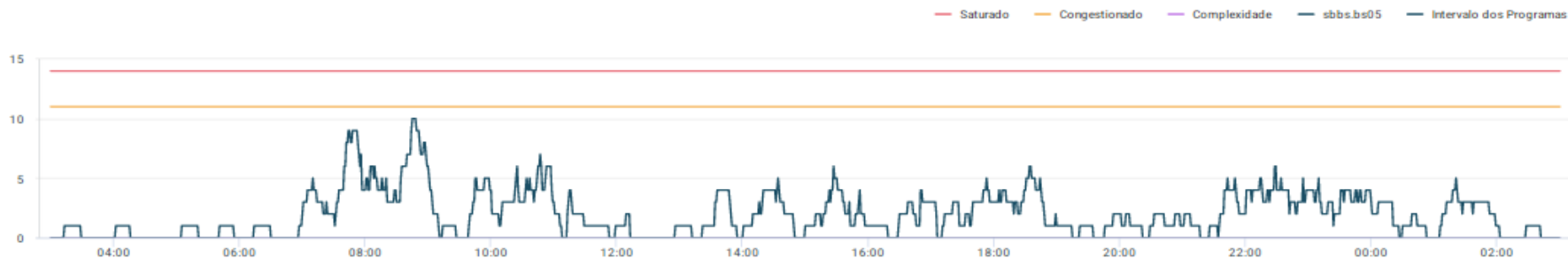
SBRE.RE12



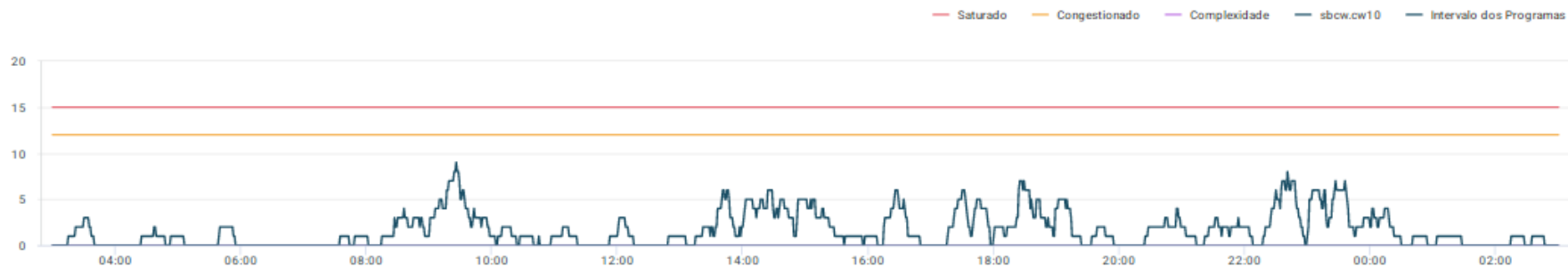
SBBS_1 TOTAL



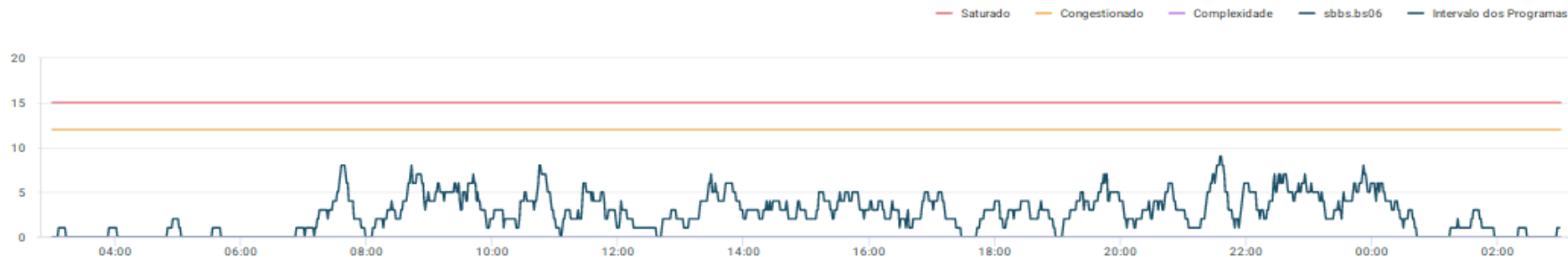
SBBS.BS05



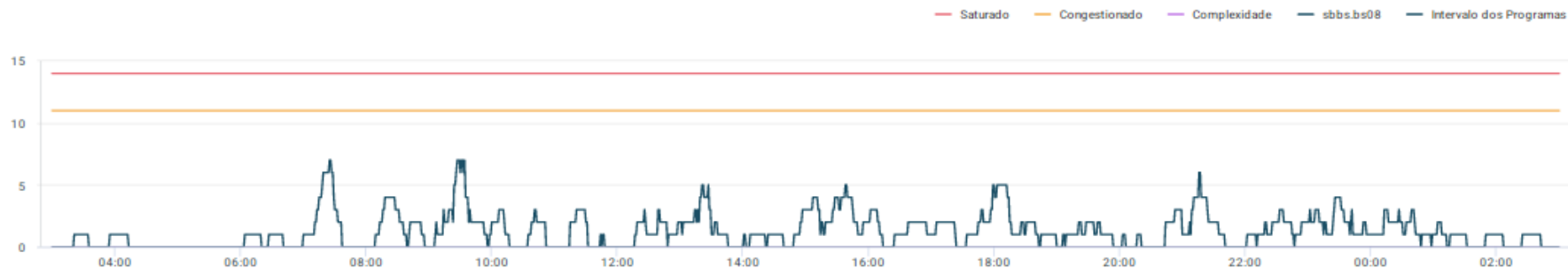
SBCW.CW10



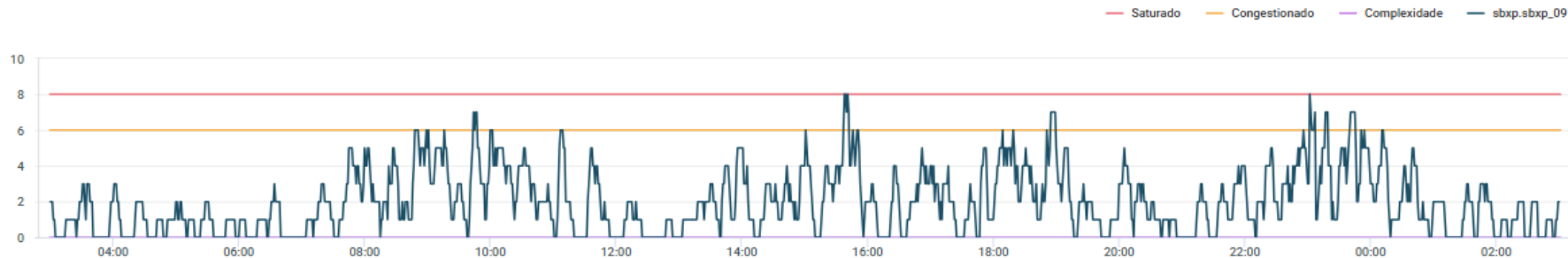
SBBS.BS06



SBBS.BS08



SBXP.SBXP_09



SBXP.SBXP_10

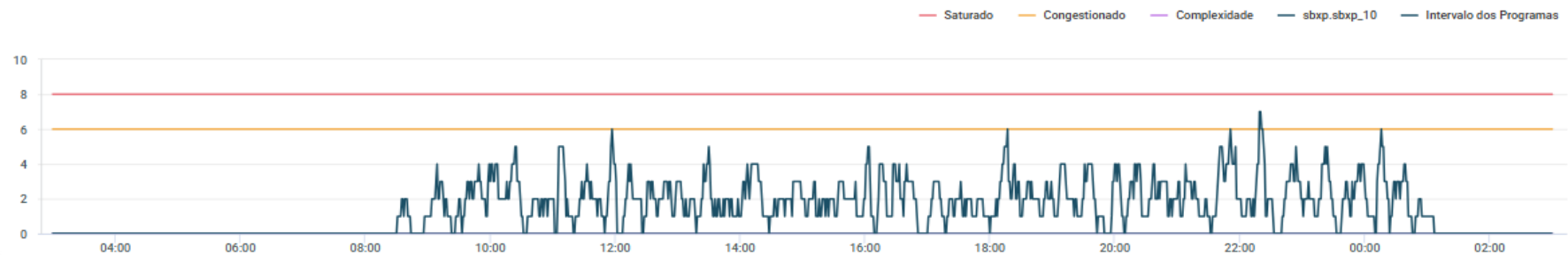
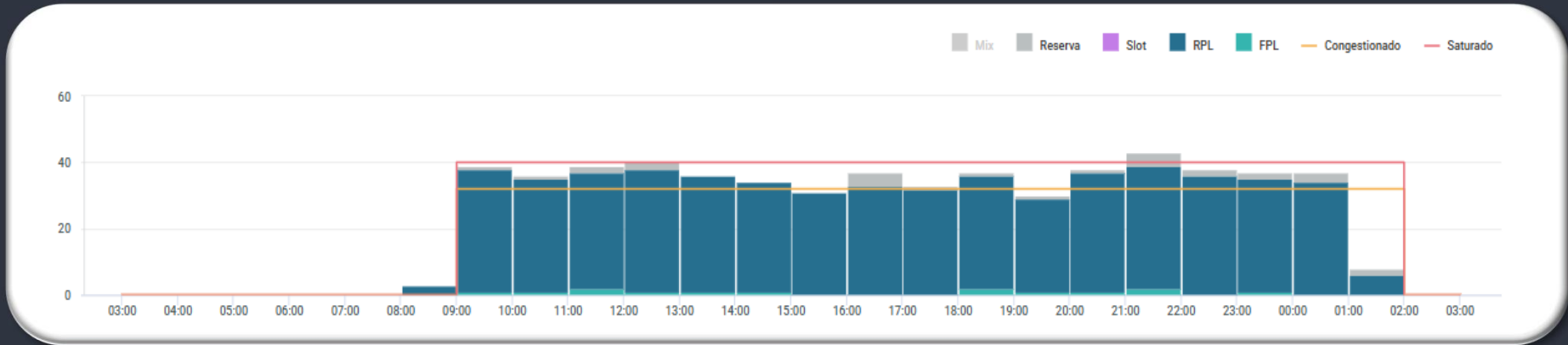


GRÁFICO DE DEMANDA : 25/04/2025 03:00 UTC / 26/04/2025 02:59 UTC:



EVENTOS RELEVANTES NO SOLO OU NO ESPAÇO AÉREO:

- 1 – E1487/25 - AD COORDENADO – MAR 17 TIL JUN 16 – 2359 UTC.
- 2 – F2334/25 - TWY MIKE BTN PSN P02 E PSN P03 (PAVILHAO) CLSD DEVIDO SER MAINT – APR 24 - 0200UTC TIL MAY 29 - 0900 UTC.

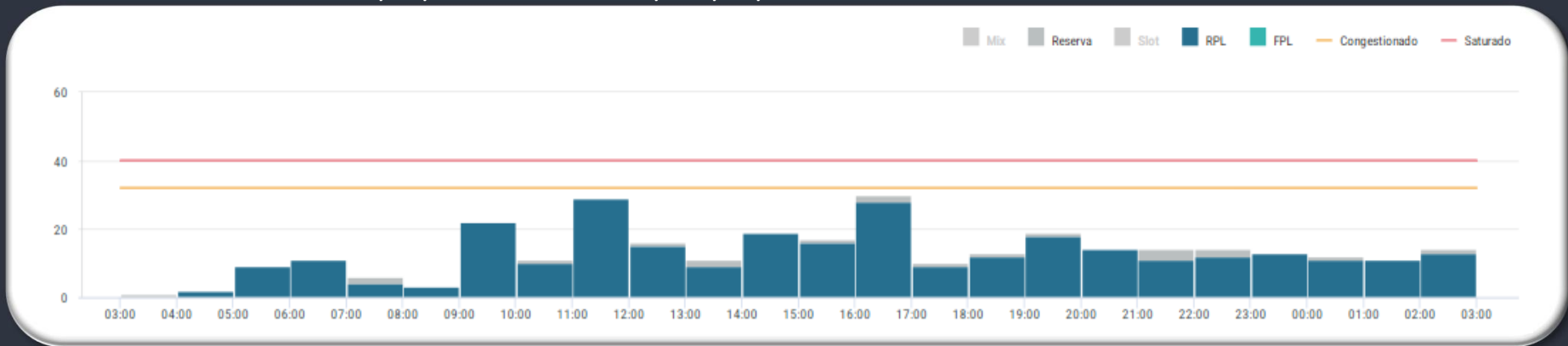
METEOROLOGIA:

LOCALIDADE	03/09Z	09/15Z	15/21Z	21/03Z
SBSP	RA T/V	TSRA	RA T/V	RA T/V

INOPERÂNCIAS:

- 1 - Não foram encontradas informações.

GRÁFICO DE DEMANDA : 25/04/2025 03:00 UTC / 26/04/2025 02:59 UTC:



EVENTOS RELEVANTES NO SOLO OU NO ESPAÇO AÉREO:

1 - Não foram encontradas informações.

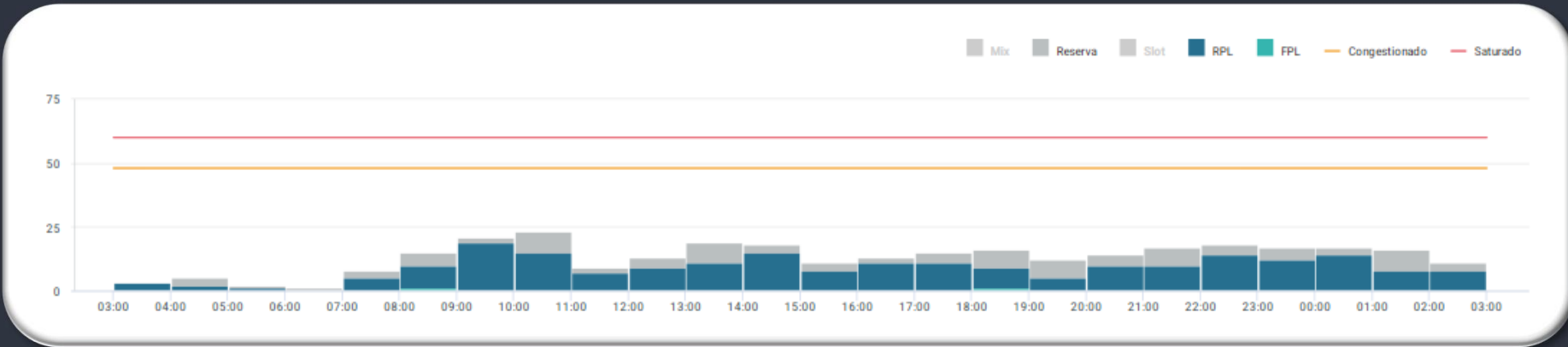
METEOROLOGIA:

LOCALIDADE	03/09Z	09/15Z	15/21Z	21/03Z
SBKP	RA T/V	TSRA	TSRA	RA T/V

INOPERÂNCIAS:

1 - Não foram encontradas informações.

GRÁFICO DE DEMANDA : 25/04/2025 03:00 UTC / 26/04/2025 02:59 UTC:



EVENTOS RELEVANTES NO SOLO OU NO ESPAÇO AÉREO:

- 1 – **E1890/25** - PJE SUBJ AUTH/COOR APP RIO ACONTECERA CENTRO COORD 225227S0432318W (CAMPO DOS AFONSOS, RJ) RAI0 1NM RTO (COOR SBR 304) - SFC/FL120 – APR 07/08 1958-0259 APR 08/09 TIL JUL 05/06 0900-0259
- 2 – **E1094/25** - PJE ACONTECERA SUBJ COOR/AUTH APP RIO ACONTECERA CENTRO COORD 225123S/0433455W (ZL TONELERO, RJ) RAI0 1.62NM RTO - SFC/FL120 –APR 22/23 TIL 25/26 28/29 TIL 30/MAY 01 1200-0259.
- 3 – **E1952/25** - RWY 10/28 CLSD DEVIDO SER MAINT – APR 22 TIL 25 JUN 24 TIL 27 JUL 15 TIL 18 1200-2000

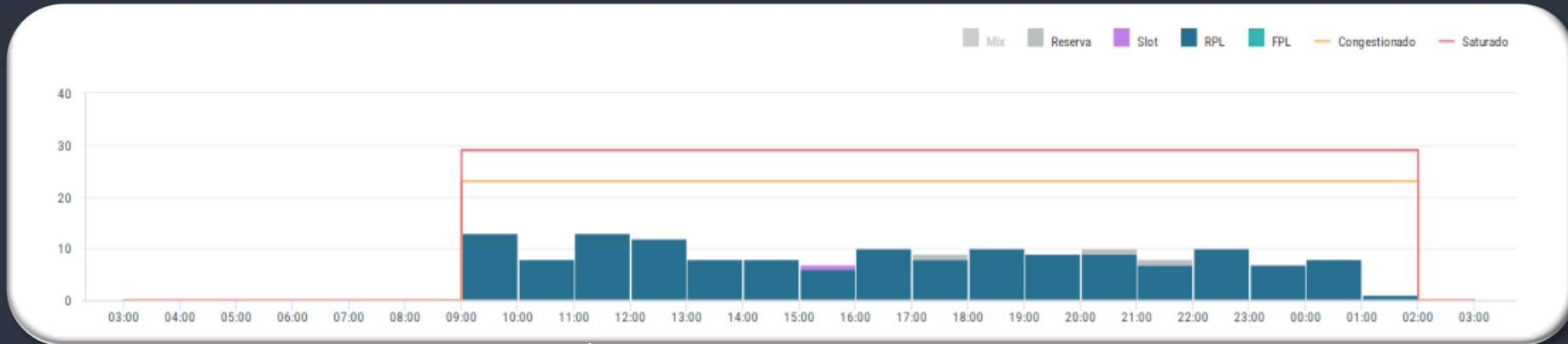
METEOROLOGIA:

LOCALIDADE	03/09Z	09/15Z	15/21Z	21/03Z
SBGL	-	-	TSRA	RA T/V

INOPERÂNCIAS:

- 1 - **E1891/25** - ILS CAT II ITB RWY 10 U/S - APR 23 TIL MAY 08 1100-2000.

GRÁFICO DE DEMANDA : 25/04/2025 03:00 UTC / 26/04/2025 02:59 UTC:



EVENTOS RELEVANTES NO SOLO OU NO ESPAÇO AÉREO:

1- PREVISÃO DE DESLOCAMENTO DE EMBARCAÇÕES:

- a) **EMBARCAÇÕES SEVEN:** ATENTAR AOS NOTAM E1668/25, E1672/25, E1695/25, E2179/25 e E2193/25.
- b) **EMBARCAÇÕES SKANDI:** ATENTAR AOS NOTAM E2051/25 e E2055/25.
- c) **EMBARCAÇÃO "XIANG AN KOU":** DESLOCANDO-SE NO SENTIDO BOCA DA BARRA PARA FUNDEIO – APR 25 - 11:00 TIL 12:40 UTC - NOTAM E2203/25

- 2 - E0625/25 - RWY 02L/20R CLSD PARA LDG E TKOF. PERMITIDO O TAX DE ACFT: FEB 11 TIL MAY 11 00:00UTC
- 3 - E2038/25 - TWY CHARLIE CLSD DEVIDO DEGRADACAO DO PAVIMENTO : APR 14 TIL JUN 02 -09:00UTC
- 4 - E1888/25 - PJE SUBJ AUTH/COOR APP RIO ACONTECERA CENTRO COORD 225227S0432318W (CAMPO DOS AFONSOS, RJ) RAI0 1NM RTO (COOR SBR 304). SFC/FL120 - APR 08/09 TIL JUL 05/06 0900-0259.
- 5 - E1093/25 - PJE ACONTECERA SUBJ COOR/AUTH APP RIO ACONTECERA CENTRO COORD 225123S/0433455W (ZL TONELERO, RJ) RAI0 1.62NM RTO - SFC/FL120 – APR 22/23 TIL 25/26 28/29 TIL 30/MAY 01 1200-0259.

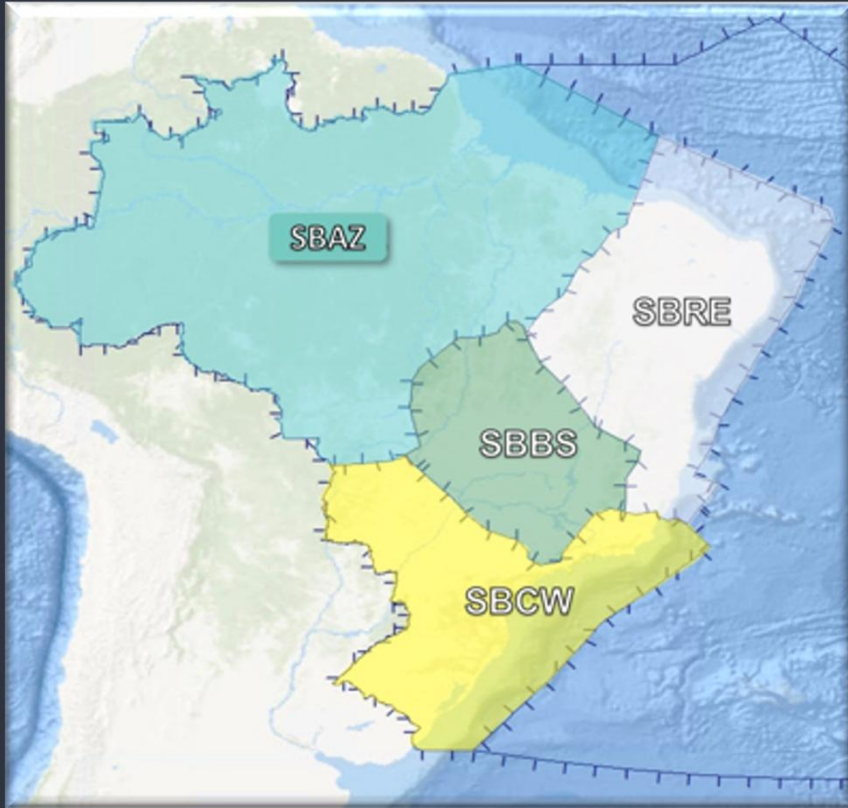
METEOROLOGIA:

LOCALIDADE	03/09Z	09/15Z	15/21Z	21/03Z
SBRJ	-	-	RA T/V	RA T/V

INOPERÂNCIAS:

- 1 - Não foram encontradas informações.

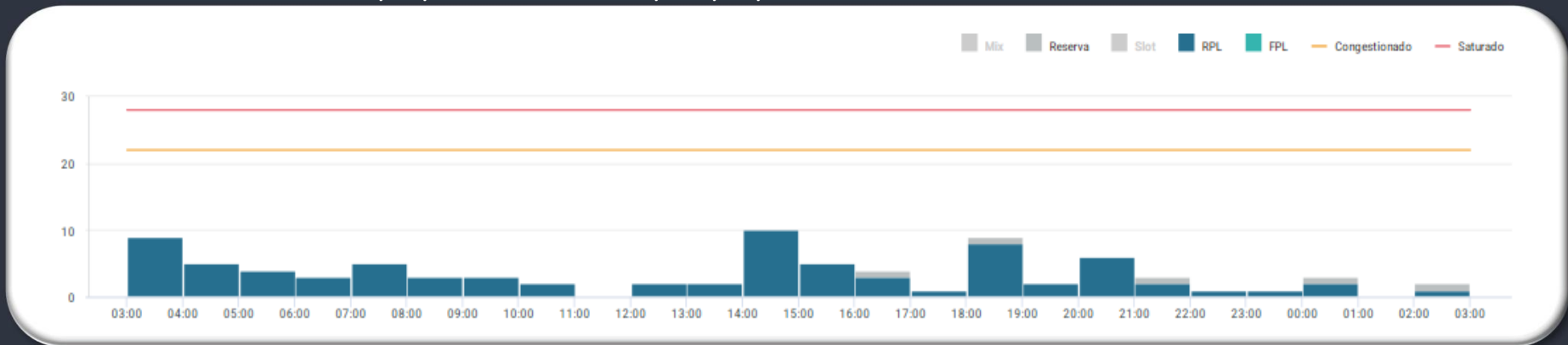
GERÊNCIA REGIONAL



Aeródromos e Setores

SBBE – Belém

GRÁFICO DE DEMANDA : 25/04/2025 03:00 UTC / 26/04/2025 02:59 UTC:



EVENTOS RELEVANTES NO SOLO OU NO ESPAÇO AÉREO:

- 1 - **G0429/25** - RWY 02/20 PERMITIDA OPS ACFT CODIGO DE REFERENCIAS 3 E 4 EM IMC - **MAR 10 TIL JUN 03** - **MON TIL FRI 0600-1400** SAT 0600-1200.
- 2 - **G0430/25** - RWY 20 PRB OPS LDG ACFT TURBOJATO - **MAR 10 TIL JUN 03** - **MON TIL FRI 0600-1400** - SAT 0600-1200.
- 3 - **G0431/25** - RWY 06/24, EXC INT COM RWY 02/20, CLSD PARA LDG E TKOF DEVIDO OBRAS - **MAR 10 TIL JUN 03** - **MON TIL FRI 0600-1400** - SAT 0600-1200
- 4 - **G0432/25** - RWY 06 FST 215M E RWY 24 ULTIMOS 215M CLSD DEVIDO OBRAS - **MAR 09 TIL JUN 03** **MON TIL FRI 0000-0559 1401-2359** SAT 0000-0559 1201-2359 SUN 0000-2359.
- 5 - **G0434/25** - TWY ECHO CLSD DEVIDO OBRAS - **MAR 08 TIL JUN 03 1400**.
- 6 - **G0435/25** - TWY DELTA CLSD DEVIDO OBRAS - **MAR 08 TIL JUN 03 1400**.
- 7 - **G0400/25** - RWY 02/20, EXC INT COM RWY 06/24, CLSD PARA LDG E TKOF DEVIDO OBRAS. PERMITIDO O TAX DE ACFT - **MAR 29/30 TIL JUN 02/03** - **MON/TUE TIL SAT/SUN 1500-0100**.

METEOROLOGIA:

LOCALIDADE	03/09Z	09/15Z	15/21Z	21/03Z
SBBE	-	T	TSRA	-

INOPERÂNCIAS:

- 1 - **G0407/25** - ILS GP RWY 06 U/S - **MAR 07 TIL JUN 03**.

ORIGEM	DESTINO	ER	INICIO (PREVISAO)	FIM	MEDIDA	MOTIVO
DEMANDA SBGR						
CW-10	SBGR	XP-09	25/04/2025 09:40:00	25/04/2025 11:00:00	MIT - 20 NM	ALTA DEMANDA DE CHEGADA
CW-10	SBGR	XP-09	25/04/2025 15:15:00	25/04/2025 16:15:00	MIT - 20 NM	ALTA DEMANDA DE CHEGADA
BS-05	SBGR	XP-09	25/04/2025 18:00:00	25/04/2025 19:00:00	MIT - 20 NM	ALTA DEMANDA DE CHEGADA
CW-10	SBGR	XP-09	25/04/2025 23:00:00	26/04/2025 00:30:00	MIT - 20 NM	ALTA DEMANDA DE CHEGADA