




















CENTRO DE GERENCIAMENTO DA NAVEGAÇÃO AEREA
IMPACTOS METEOROLÓGICOS PREVISTOS:
REL MET DAS 15h00UTC AS 21h00UTC DO DIA 06/11/2025

TABELA DE CORES	
	OPR. EM CONDIÇÕES METEOROLÓGICAS VISUAIS
	OPR. INSTRUMENTOS E/OU COND. MET. ADVERSAS
	ABAIXO DOS MÍNIMOS METEOROLÓGICOS






REGIÃO SUL

	SBPA	
	SBFL	
	SBJV	
	SBNF	
	SBFI	
	SBCT	PREVISÃO DE RESTRIÇÃO DE TETO.
	TMA	









REGIÃO SUDESTE

	SBSP	
	SBGR	
	SBKP	
	SBRJ	
	SBGL	
	SBBH	PREVISÃO DE PANCADAS DE CHUVA.
	SBCF	PREVISÃO DE PANCADAS DE CHUVA.
	SBVT	PREVISÃO DE TROVOADAS ISOLADAS.
	TMA	PREVISÃO DE TROVOADAS ISOLADAS NAS TMA - VT.

REGIÃO CENTRO-OESTE

	SBBR	PREVISÃO DE TROVOADAS ISOLADAS.
	SBGO	
	SBCY	PREVISÃO DE TROVOADAS COM CHUVA.
	SBCG	
	TMA	PREVISÃO DE TROVOADAS ISOLADAS NAS TMA - BR / CY.

REGIÃO NORDESTE

	SBSV	PREVISÃO DE PANCADAS DE CHUVA.
	SBIL	PREVISÃO DE PANCADAS DE CHUVA.
	SBPS	PREVISÃO DE PANCADAS DE CHUVA. PREVISÃO DE TROVOADAS COM CHUVA.
	SBRF	
	SBFZ	
	SBSG	
	SBSL	
	TMA	PREVISÃO DE TROVOADAS ISOLADAS NAS TMA - PS.

REGIÃO NORTE

	SBEG	PREVISÃO DE PANCADAS DE CHUVA.
	SBBE	PREVISÃO DE PANCADAS DE CHUVA.
	TMA	