
























CENTRO DE GERENCIAMENTO DA NAVEGAÇÃO AEREA
IMPACTOS METEOROLÓGICOS PREVISTOS:
REL. MET DAS 15h0UTC AS 21h00UTC DO DIA 14/11/2025

TABELA DE CORES	
	OPR. EM CONDIÇÕES METEOROLÓGICAS VISUAIS
	OPR. INSTRUMENTOS E/OU COND. MET. ADVERSAS
	ABAIXO DOS MÍNIMOS METEOROLÓGICOS













REGIÃO SUL

	SBPA	
	SBFL	
	SBJV	
	SBNF	
	SBFI	
	3h	PREVISÃO DE TROVOADAS ISOLADAS.
	3h	PREVISÃO DE RESTRIÇÃO DE TETO.
	3h	PREVISÃO DE RESTRIÇÃO DE TETO.
	3h	TMA
		PREVISÃO DE TROVOADAS ISOLADAS NA TMA - FL










REGIÃO SUDESTE

	SBSP	
	SBGR	
	SBKP	
	SBRJ	
	SBGL	
	SBBH	
	SBCF	
	SBVT	
	3h	TMA
		PREVISÃO DE TROVOADAS ISOLADAS NA TMA - SP.

REGIÃO CENTRO-OESTE

	SBBR	
	SBGO	
	3h	SBCY
		PREVISÃO DE PANCADAS DE CHUVA.
		PREVISÃO DE TROVOADAS COM CHUVA.
	3h	3h
	3h	SBCG
		PREVISÃO DE TROVOADAS COM CHUVA.
		PREVISÃO DE TROVOADAS COM CHUVA.
	3h	TMA
	3h	PREVISÃO DE TROVOADAS ISOLADAS NAS TMA - CY / CG.
		PREVISÃO DE TROVOADAS ISOLADAS NAS TMA - CY / CG.

REGIÃO NORDESTE

	SBSV	
	SBIL	
	SBPS	
	SBRF	
	SBFZ	
	SBSG	
		PREVISÃO DE PANCADAS DE CHUVA.
	SBSL	
	TMA	

REGIÃO NORTE

	SBEG	
	3h	PREVISÃO DE PANCADAS DE CHUVA.
		PREVISÃO DE TROVOADAS COM CHUVA.
	SBBE	
		PREVISÃO DE PANCADAS DE CHUVA.
	3h	TMA
		PREVISÃO DE TROVOADAS ISOLADAS NA TMA - MN.