



# PLANO DIÁRIO ATFM

## 14/01/2026



# GERÊNCIA REGIONAL

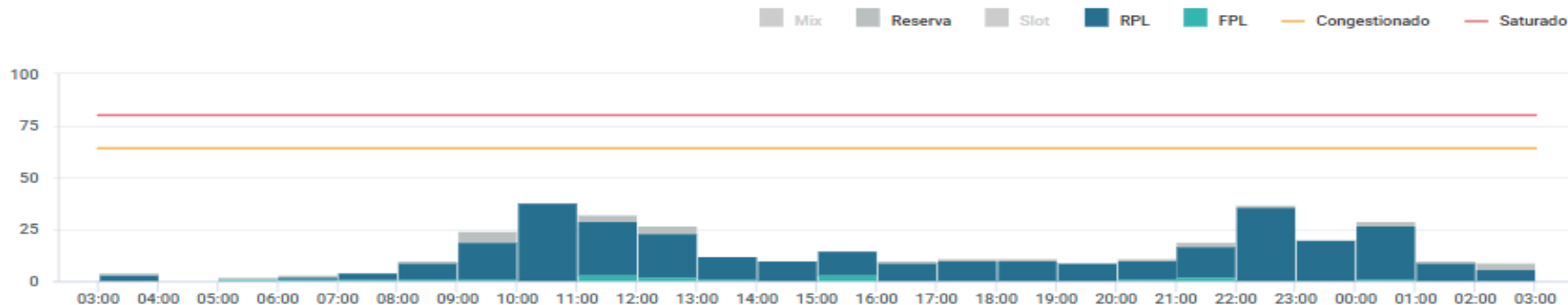


## Aeródromos e Setores

SBBR – Brasília

SBCF – Confins

GRÁFICO DE DEMANDA : 14/01/2026 03:00 UTC / 15/01/2026 02:59 UTC:



## EVENTOS RELEVANTES NO SOLO OU NO ESPAÇO AÉREO:

1- **F8518/25** - RWY 11L/29R CLSD DEVIDO SER MAINT - JAN 19 TIL 23 1700-2100 **JAN 13 TIL 17 27 TIL 28 0301-0900.**

2 - **F8519/25** - RWY 11R/29L CLSD DEVIDO SER MAINT - JAN 20 TIL 24 0301-0900 **JAN 12 TIL 16 26 TIL 28 1300-2000.**

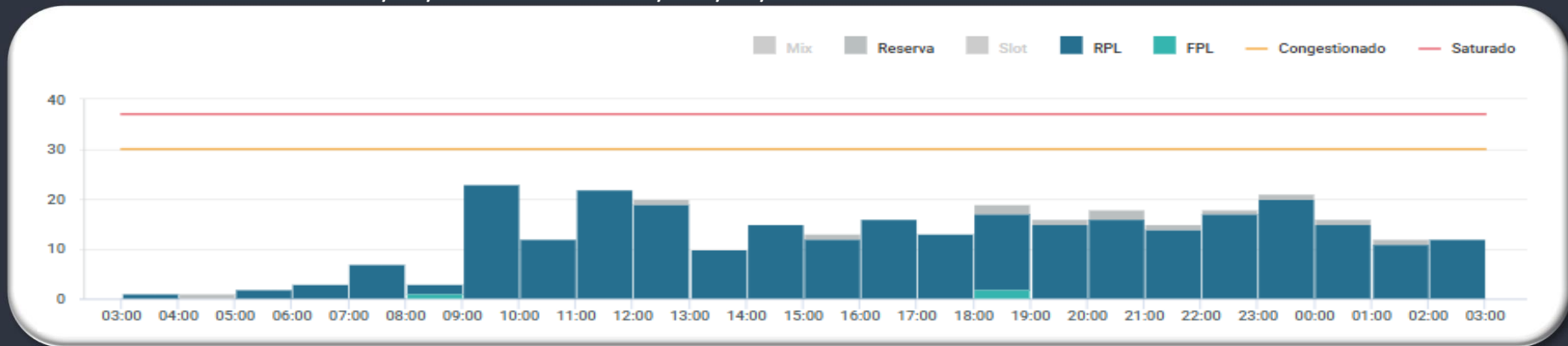
## METEOROLOGIA:

LOCALIDADE	03/09Z	09/15Z	15/21Z	21/03Z
SBBR	-	-	TSRA	TS

## INOPERÂNCIAS:

1 – Não foram encontradas informações.

GRÁFICO DE DEMANDA : 14/01/2026 03:00 UTC / 15/01/2026 02:59 UTC:



## EVENTOS RELEVANTES NO SOLO OU NO ESPAÇO AÉREO:

1 – **F8441/25** - TWY QUEBEC BTN TWY JULIET E FOXTROT 2 CLSD DEVIDO PRKG CONTINGENCIAL DE ACFT  
- 15 DEC 25 a 15 MAR 26 03:00 UTC

## METEOROLOGIA:

LOCALIDADE	03/09Z	09/15Z	15/21Z	21/03Z
SBCF	-	-	TSRA	TS

## INOPERÂNCIAS:

1 – Não foram encontradas informações.

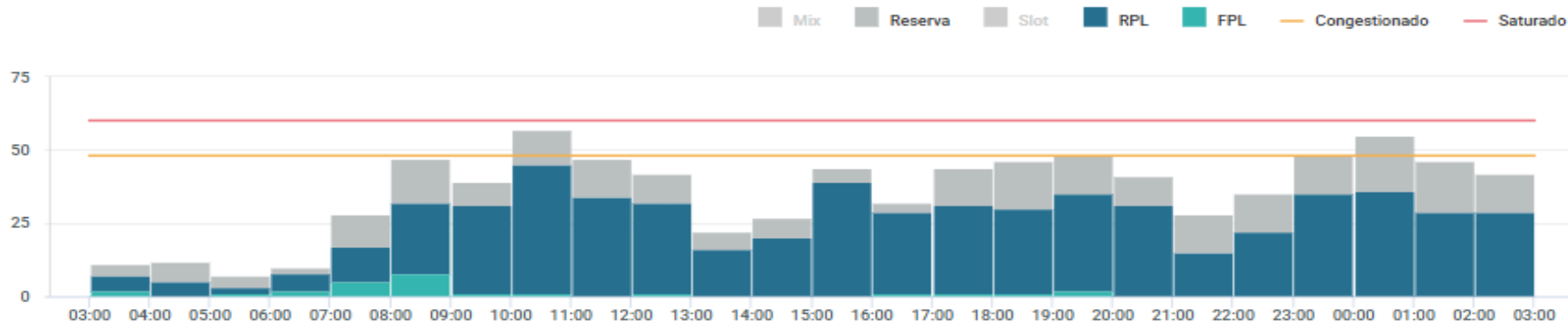
# GERÊNCIA REGIONAL



## Aeródromos e Setores

SBGR - Guarulhos  
SBSP – Congonhas  
SBKP – Campinas  
SBRJ - Santos Dumont  
SBCT – Curitiba

GRÁFICO DE DEMANDA : 14/01/2026 03:00 UTC / 15/01/2026 02:59 UTC:



## EVENTOS RELEVANTES NO SOLO OU NO ESPAÇO AÉREO:

- 1 - **F7555/25** - AD ACFT DEST SBGR DEVERAO PLANEJAR O VOO SEGUINDO STAR QUE UTILIZEM O CONCEITO DE POINT MERGE - **NOV 03 TIL JAN 16 0800.**
- 2 - **F0079/26** - RWY 10L/28R CLSD DEVIDO SER MAINT - **DEC 23 TIL JAN 16 TUE WED THU FRI SAT 0400-0759 JAN 17 TIL 30 TUE WED THU FRI SAT 0440-0830.**

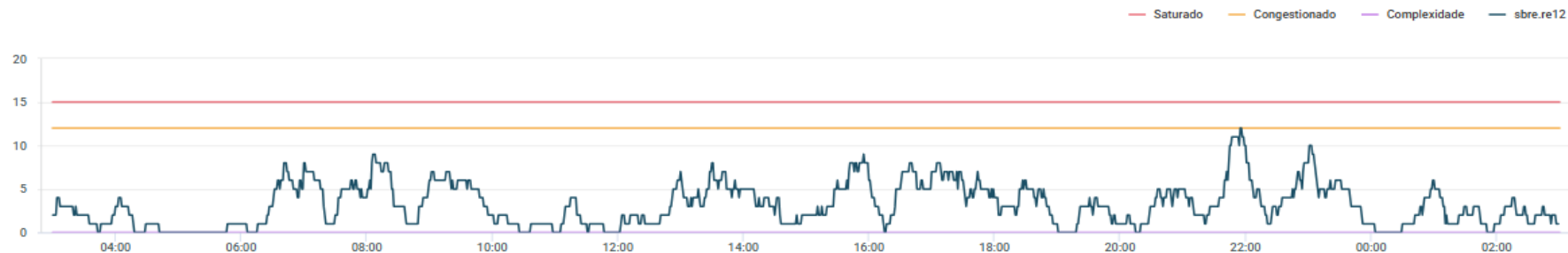
## METEOROLOGIA:

LOCALIDADE	03/09Z	09/15Z	15/21Z	21/03Z
SBGR	-	-	TSRA	TS

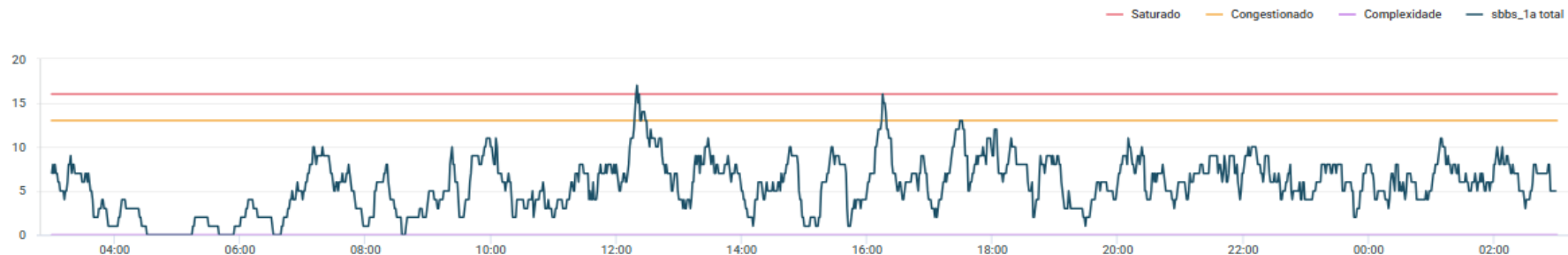
## INOPERÂNCIAS:

- 1 – Não foram encontradas informações.

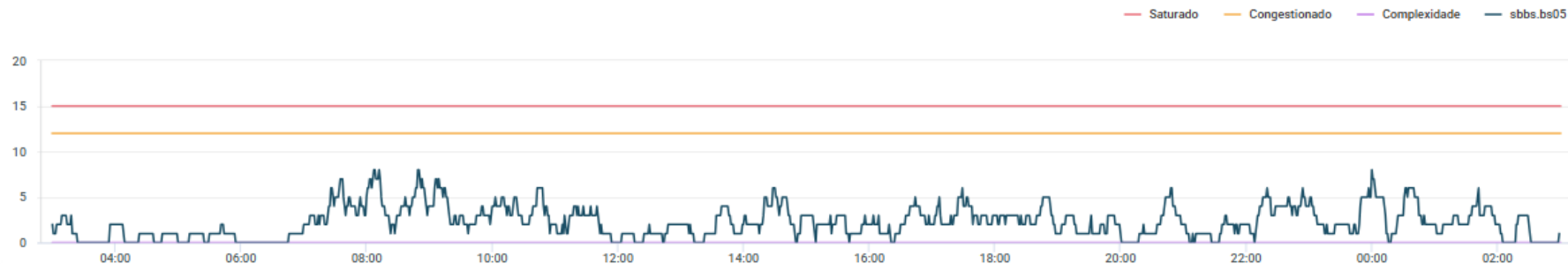
## SBRE.RE12



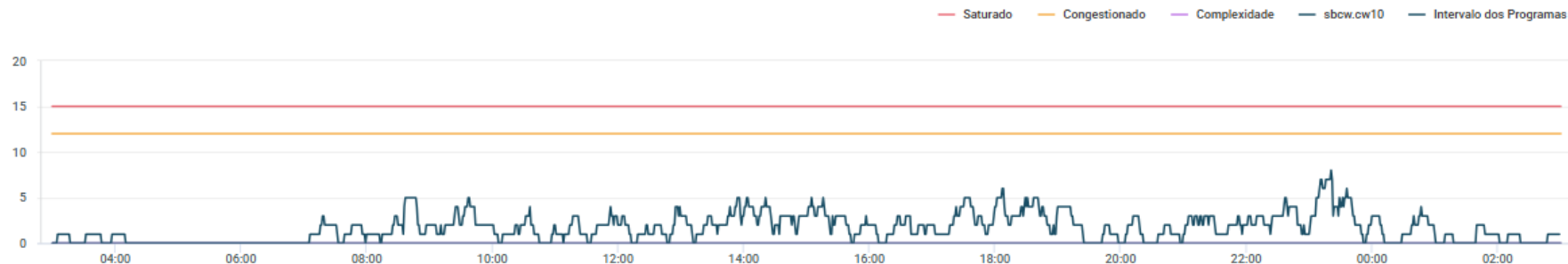
## SBBS\_1 TOTAL



## SBBS.BS05

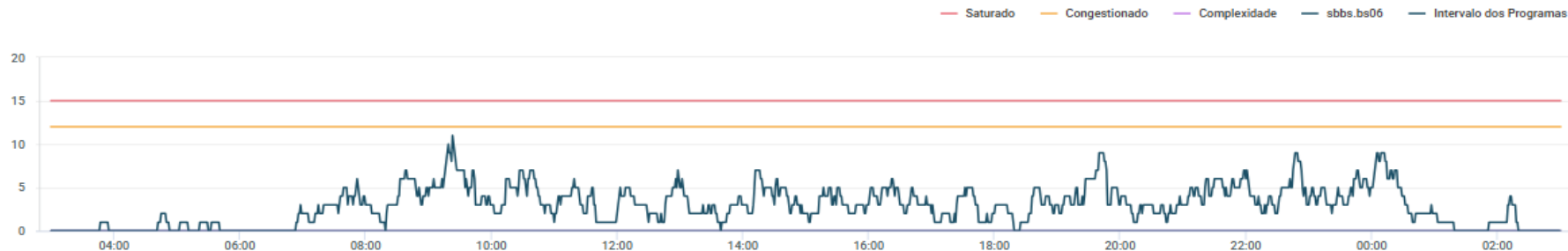


## SBCW.CW10

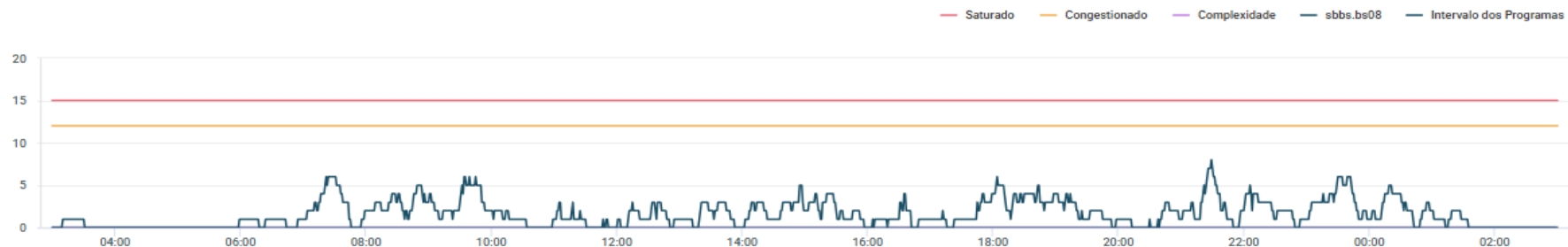




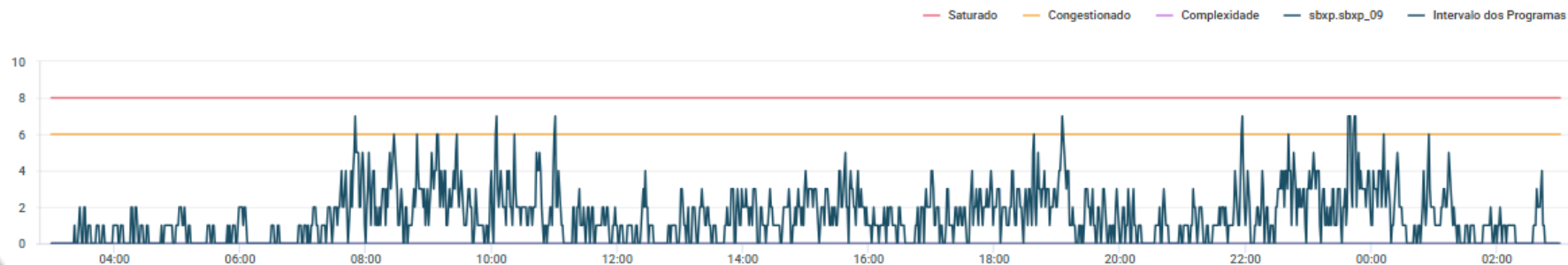
## SBBS.BS06



## SBBS.BS08



## SBXP.SBXP\_09



## SBXP.SBXP\_10

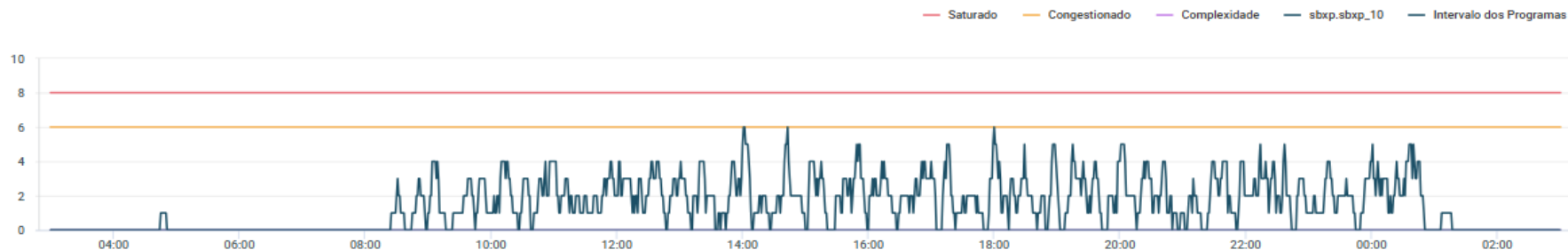
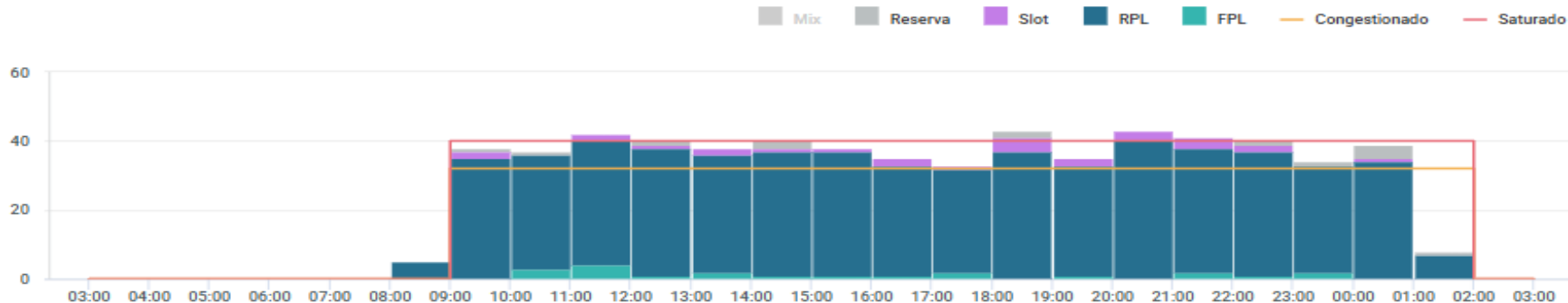


GRÁFICO DE DEMANDA : 14/01/2026 03:00 UTC / 15/01/2026 02:59 UTC:



## EVENTOS RELEVANTES NO SOLO OU NO ESPAÇO AÉREO:

1- **F8131/25** - AD COORDENADO - **DEC 02 TIL MAR 02 - 23:59 UTC**

2- **F7605/25** - ALERTA DE PERIGO: INTERFERENCIA LUMINOSA (LETREIRO NAO AUTORIZADO)  
PROXIMO THR 17R/L NA COORD 233653.37S0463953.48W AFETANDO OPS RWY 35 R/L- **NOV 04**  
**TIL JAN 22 - 03:00 UTC.**

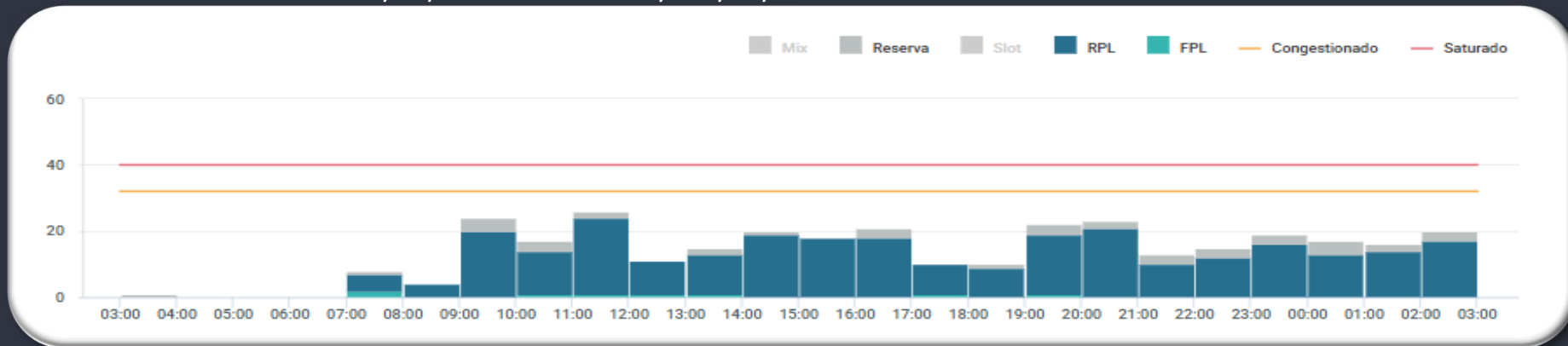
## METEOROLOGIA:

LOCALIDADE	03/09Z	09/15Z	15/21Z	21/03Z
SBSP	-	-	TSRA	TS

## INOPERÂNCIAS:

1 – Não foram encontradas informações.

GRÁFICO DE DEMANDA : 14/01/2026 03:00 UTC / 15/01/2026 02:59 UTC:



## EVENTOS RELEVANTES NO SOLO OU NO ESPAÇO AÉREO:

1 - **F8535/25** - AD CLSD DEVIDO SER MAINT. RMK: ESTA INFORMACAO AERONAUTICA SERA PRORROGADA POR UM SUP AIP - **JAN 13 TIL 16 20 TIL 24 29 30 0330-0730** FEB 03 TIL 06 10 11 0330-0730.

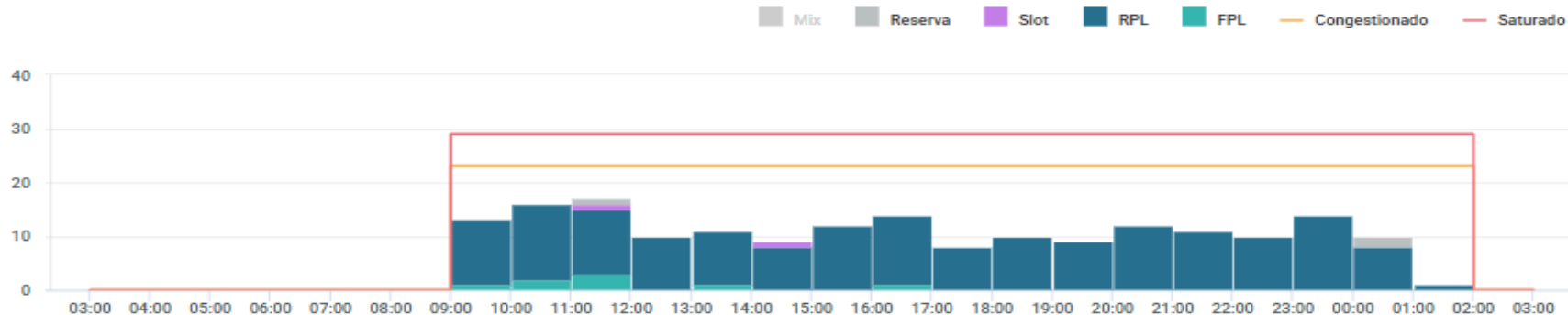
## METEOROLOGIA:

LOCALIDADE	03/09Z	09/15Z	15/21Z	21/03Z
SBKP	-	-	TSRA	TS

## INOPERÂNCIAS:

1 - Não foram encontradas informações.

GRÁFICO DE DEMANDA : 14/01/2026 03:00 UTC / 15/01/2026 02:59 UTC:



## EVENTOS RELEVANTES NO SOLO OU NO ESPAÇO AÉREO:

- 1 - **E7103/25** - PJE SUBJ AUTH/COOR APP RIO ACONTECERA CENTRO COORD 225227S0432318W (CAMPO DOS AFONSOS, RJ) RAO 1NM RTO (COOR SBR 304). SFC/FL120 - **DEC 19/20 TIL FEB 15/16 0900-0259**.
- 2 - **E7532/25** - RWY 02L/20R CLSD PARA LDG E TKOF. PERMITIDO O TAX DE ACFT - **DEC 30 1809 TIL MAR 30 0900**.
- 3 - DESLOCAMENTO E FUNDEIO DA **EMBARCAÇÃO "NAVIO PATRULHA OCEÂNICO AMAZONAS, da MARINHA DO BRASIL"**, na Baía de Guanabara.  
DIAS: **14/JAN/2026 e 15/JAN/2026** - NOTAM: **E7533/25, E7534/25 e E7535/25**.

## PREVISÃO DE DESLOCAMENTO DE EMBARCAÇÕES:

- 4 - **SEVEN**: ATENTAR AOS NOTAM **E7336/25, E7342/25, E7360/25, E7364/25 e E7529/25**.
- 5 - **SKANDI**: ATENTAR AO NOTAM **E0061/26, E0075/26, E7177/25, E7387/25 e E7511/25**.

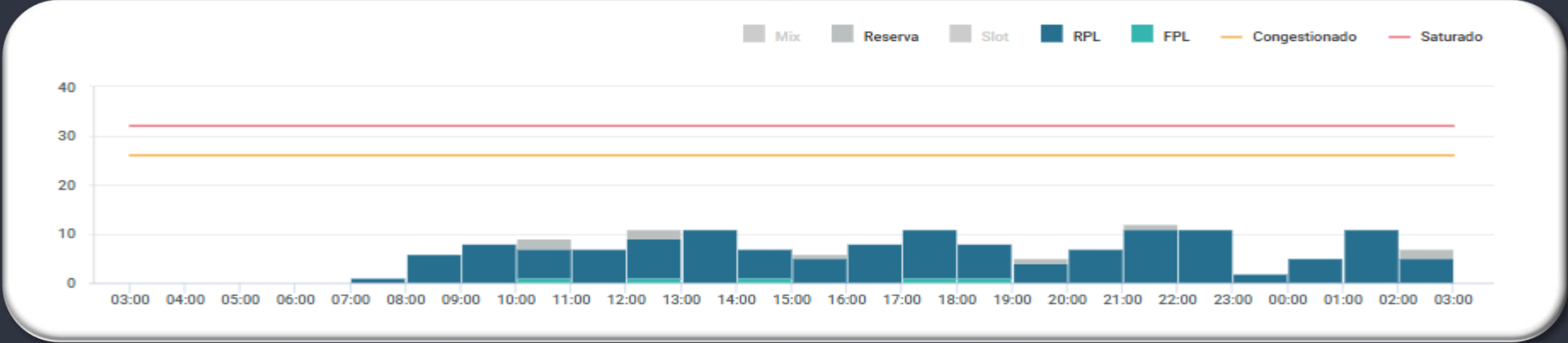
## METEOROLOGIA:

LOCALIDADE	03/09Z	09/15Z	15/21Z	21/03Z
SBRJ	-	-	SHRA	TS

## INOPERÂNCIAS:

- 1 – Não foram encontradas informações.

GRÁFICO DE DEMANDA : 14/01/2026 03:00 UTC / 15/01/2026 02:59 UTC:



EVENTOS RELEVANTES NO SOLO OU NO ESPAÇO AÉREO:

1 - **E0082/26** - RWY 15/33 CLSD DEVIDO SER MAINT EXC INT RWY 11/29 - **JAN 12 TIL 15** 17 TIL 22 24 TIL 30 **0340-0750** FEV 03 TIL 14 TUE TIL SAT 0340-0750.

METEOROLOGIA:

LOCALIDADE	03/09Z	09/15Z	15/21Z	21/03Z
SBCT	T	T	TSRA	TS T

INOPERÂNCIAS:

1 - Não foram encontradas informações.

ORIGEM	DESTINO	ER	INICIO (PREVISAO)	FIM	MEDIDA	MOTIVO
DEMANDA SBGR						
BS-08	SBGR	XP-09	14/01/2026 08:40:00	14/01/2026 11:10:00	MIT - 20 NM	ALTA DEMANDA DE CHEGADA
CW-10	SBGR	XP-09	14/01/2026 09:20:00	14/01/2026 11:20:00	MIT - 20 NM	ALTA DEMANDA DE CHEGADA
BS-05	SBGR	XP-09	14/01/2026 18:00:00	14/01/2026 19:10:00	MIT - 20 NM	ALTA DEMANDA DE CHEGADA
BS-08	SBGR	XP-09	14/01/2026 22:30:00	15/01/2026 00:20:00	MIT - 20 NM	ALTA DEMANDA DE CHEGADA
BS-05	SBGR	XP-09	14/01/2026 22:40:00	15/01/2026 00:30:00	MIT - 20 NM	ALTA DEMANDA DE CHEGADA
CW-10	SBGR	XP-09	14/01/2026 22:50:00	15/01/2026 00:40:00	MIT - 20 NM	ALTA DEMANDA DE CHEGADA