





















CENTRO DE GERENCIAMENTO DA NAVEGAÇÃO AEREA
IMPACTOS METEOROLÓGICOS PREVISTOS:
REL MET DAS 09h30UTC AS 15h00UTC DO DIA 14/01/2026

TABELA DE CORES	
	OPR. EM CONDIÇÕES METEOROLÓGICAS VISUAIS
	OPR. INSTRUMENTOS E/OU COND. MET. ADVERSAS
	ABAIXO DOS MÍNIMOS METEOROLÓGICOS






REGIÃO SUL

	SBPA	
	SBFL	
	SBJV	
	SBNF	
	SBFI	PREVISÃO DE NÉVOA ÚMIDA COM RESTRIÇÃO DE VISIBILIDADE.
	SBCT	
	TMA	









REGIÃO SUDESTE

	SBSP	
	SBGR	
	SBKP	
	SBRJ	
	SBGL	
	SBBH	
	SBCF	PREVISÃO DE NÉVOA ÚMIDA COM RESTRIÇÃO DE TETO E VISIBILIDADE.
	SBVT	
	TMA	PREVISÃO DE TROVOADAS ISOLADAS NA TMA - BH.
		PREVISÃO DE TROVOADAS ISOLADAS NA TMA - BH.

REGIÃO CENTRO-OESTE

	SBBR	
	SBGO	
	SBCY	
	SBCG	
	TMA	

REGIÃO NORDESTE

	SBSV	
	SBIL	PREVISÃO DE CHUVA.
	SBPS	PREVISÃO DE CHUVA.
	SBRF	PREVISÃO DE CHUVA.
	SBFZ	
	SBSG	PREVISÃO DE CHUVA.
	SBSL	
	TMA	

REGIÃO NORTE

	SBEG	PREVISÃO DE RESTRIÇÃO DE TETO.
	SBBE	
	TMA	