



PLANO DIÁRIO ATFM

27/01/2026



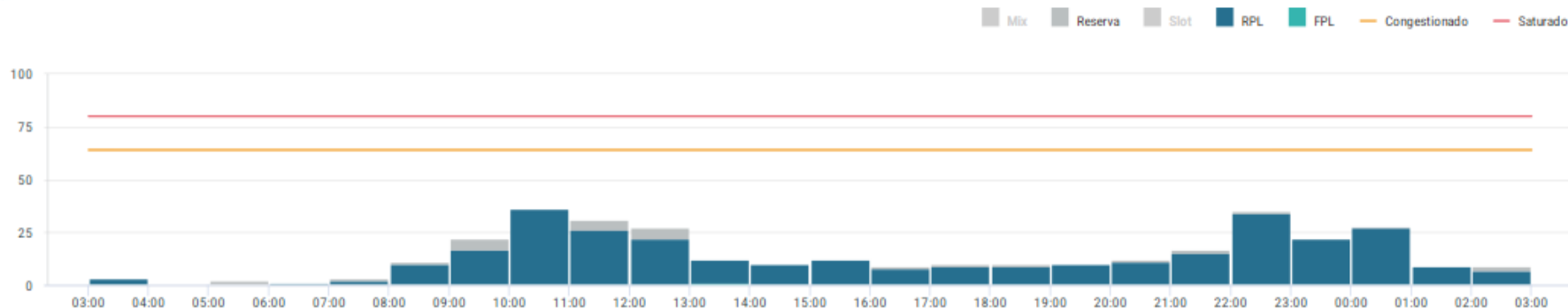
GERÊNCIA REGIONAL



Aeródromos e Setores

SBBR – Brasília

GRÁFICO DE DEMANDA : 27/01/2026 03:00 UTC / 28/01/2026 02:59 UTC:



EVENTOS RELEVANTES NO SOLO OU NO ESPAÇO AÉREO:

- 1 – **F0244/26** - RWY 11L/29R CLSD DEVIDO SER MAINT – JAN 27 28 FEB 10 TIL 14 24 TIL 28 0301-0900 - FEB 02 TIL 06 16 TIL 20 1700-2100
- 2 – **F0252/26** - RWY 11R/29L CLSD DEVIDO SER MAINT – JAN 27 28 31 1300-2000 FEB 03 TIL 07 17 TIL 21 0301-0900 09 TIL 13 23 TIL 27 1300-2000

METEOROLOGIA:

LOCALIDADE	03/09Z	09/15Z	15/21Z	21/03Z
SBBR	BR T/V	-	TSRA	-

INOPERÂNCIAS:

- 1 – Não foram encontradas informações.

GERÊNCIA REGIONAL



Aeródromos e Setores

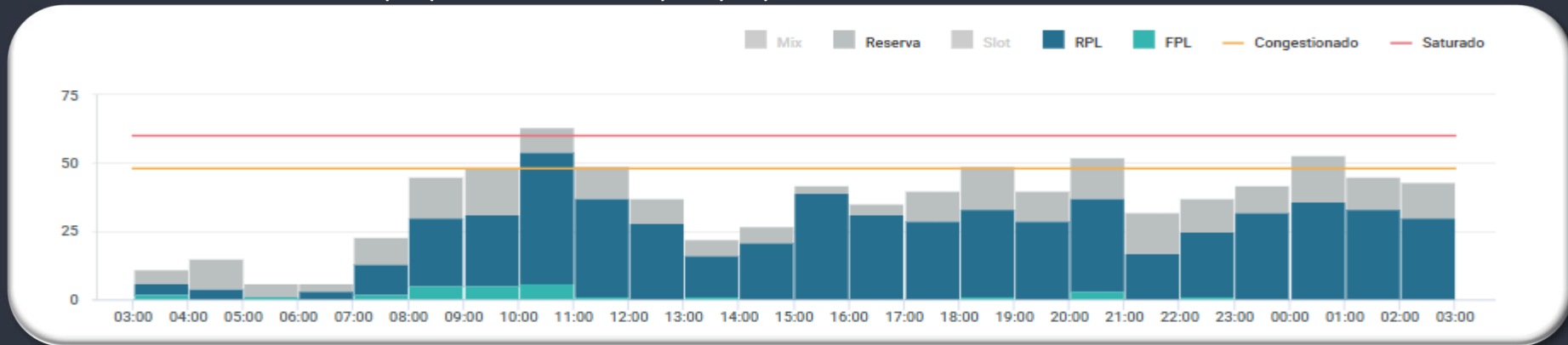
SBGR - Guarulhos

SBSP – Congonhas

SBGL - Galeão

SBRJ - Santos Dumont

GRÁFICO DE DEMANDA : 27/01/2026 03:00 UTC / 28/01/2026 02:59 UTC:



EVENTOS RELEVANTES NO SOLO OU NO ESPAÇO AÉREO:

1 - **F0263/26** - RWY 10L/28R CLSD DEVIDO SER MAINT - **JAN 27 TIL FEB 12 TUE WED THU FRI SAT 0440-0830 FEB 16 TIL MAR 31 MON TUE 0500-0759**

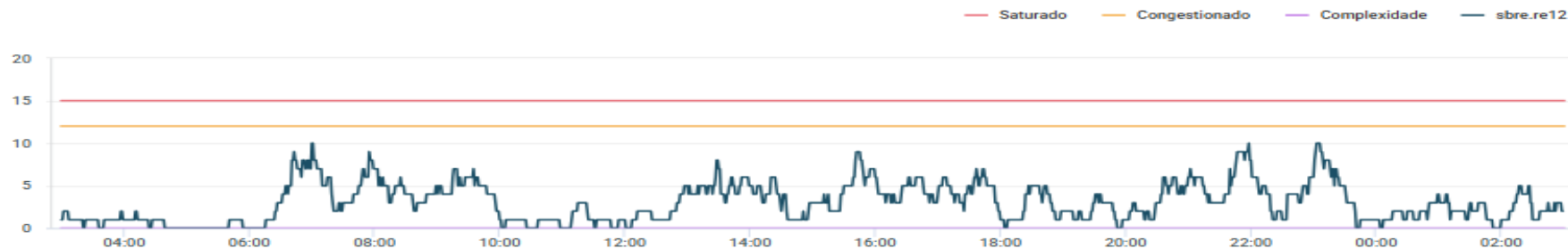
METEOROLOGIA:

LOCALIDADE	03/09Z	09/15Z	15/21Z	21/03Z
SBGR	BR T/V	BR T/V	TS	T

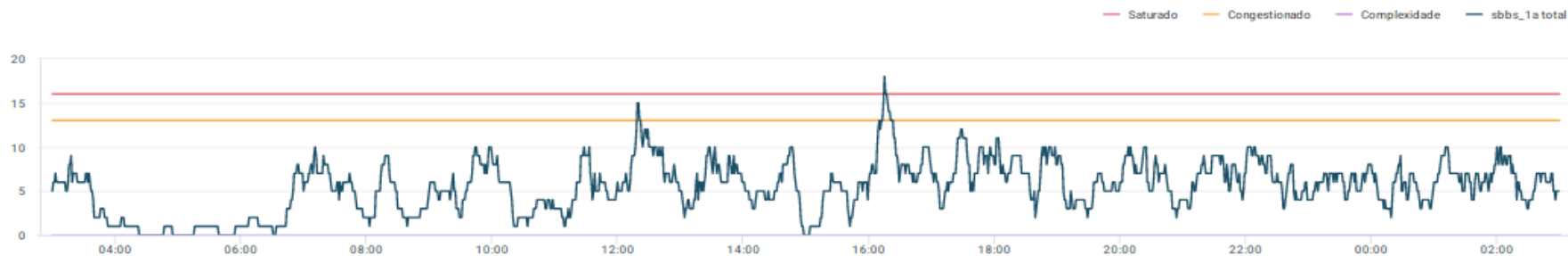
INOPERÂNCIAS:

1 – Não foram encontradas informações.

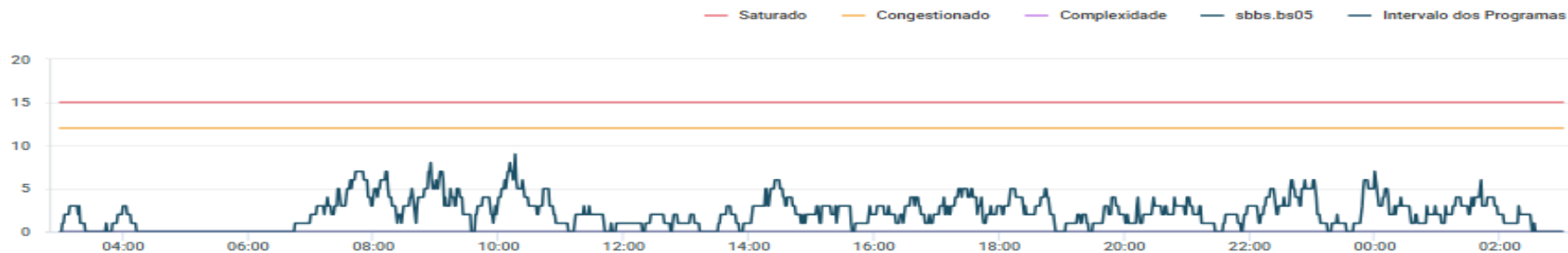
SBRE.RE12



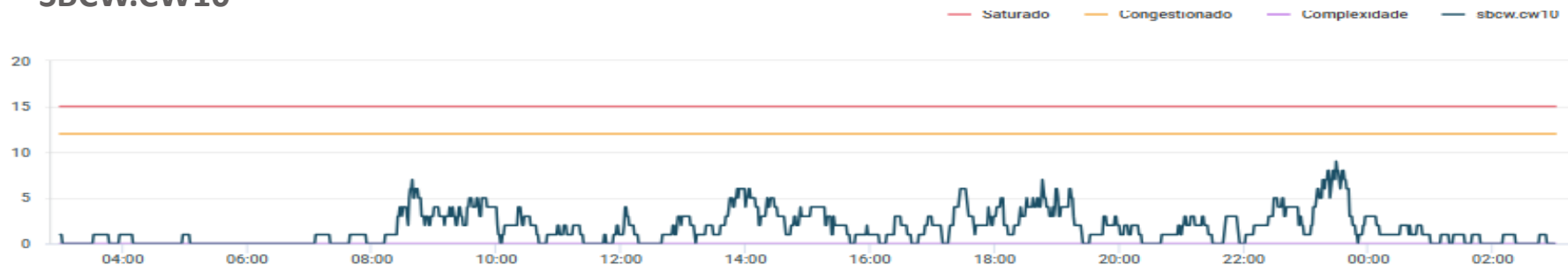
SBBS_1 TOTAL



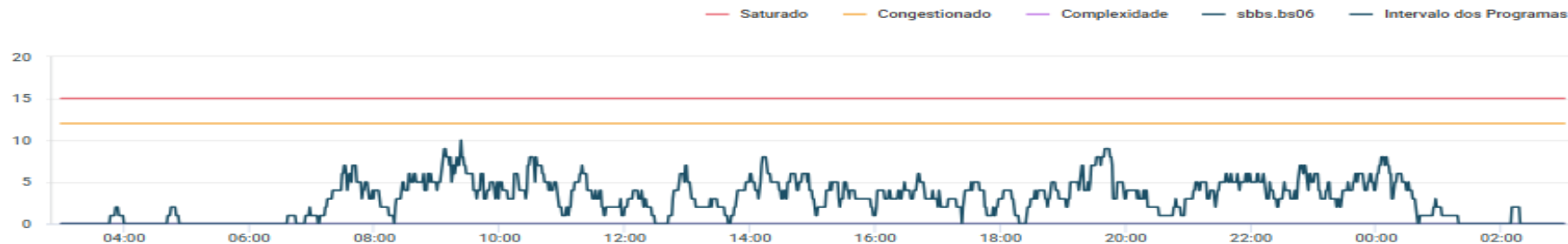
SBBS.BS05



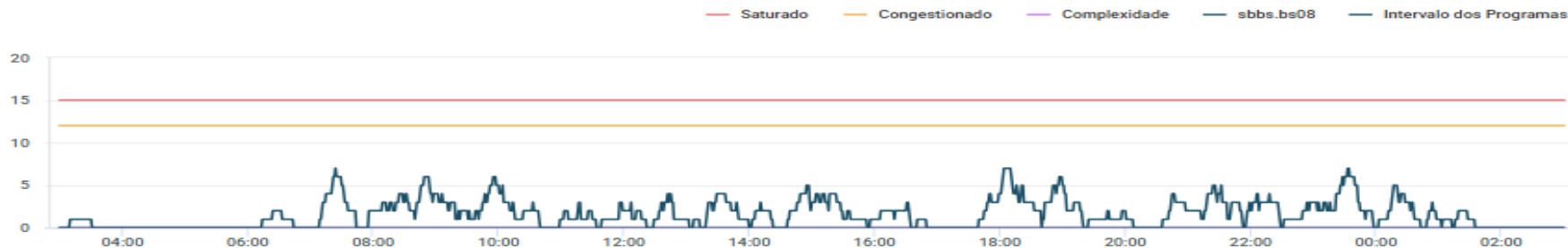
SBCW.CW10



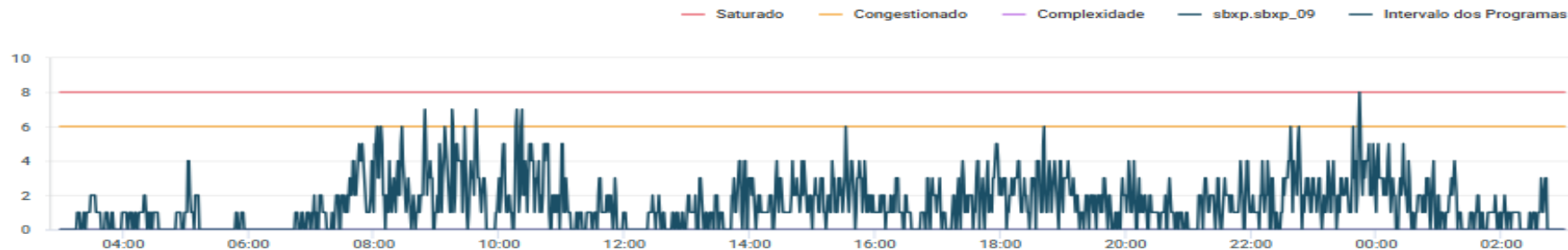
SBBS.BS06



SBBS.BS08



SBXP.SBXP_09



SBXP.SBXP_10

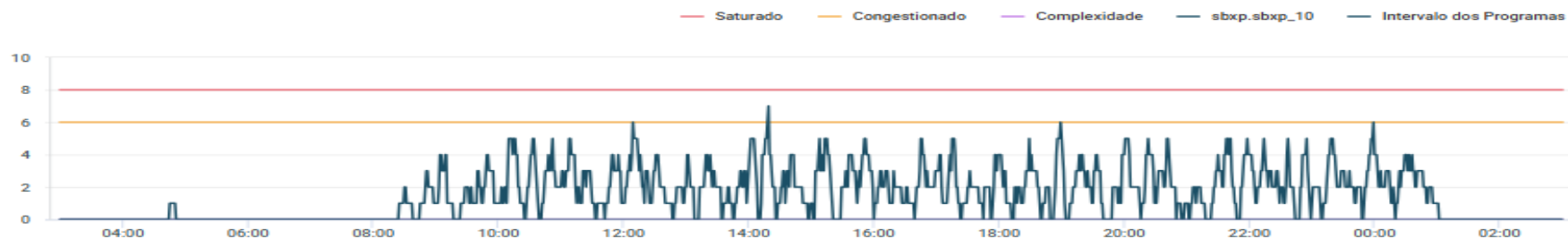
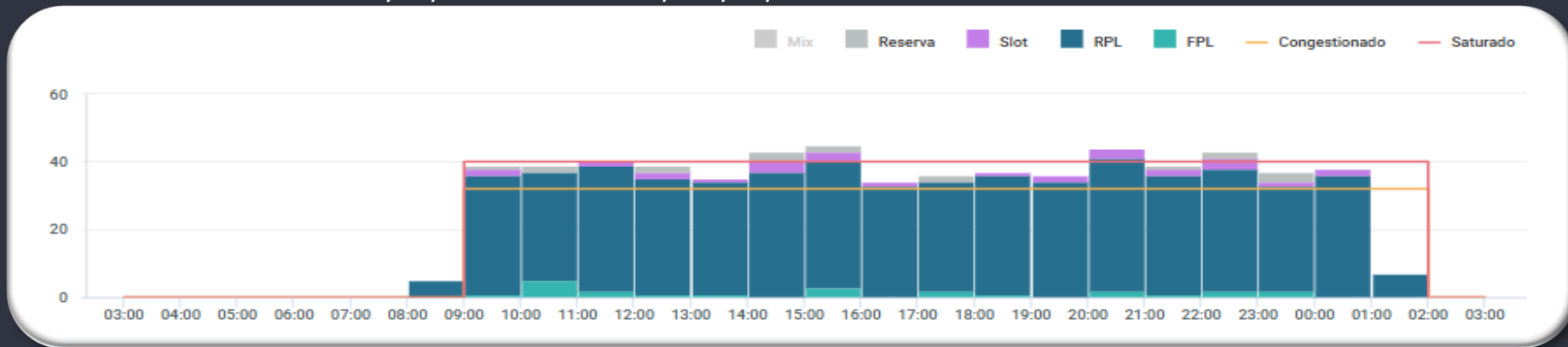


GRÁFICO DE DEMANDA : 27/01/2026 03:00 UTC / 28/01/2026 02:59 UTC:



EVENTOS RELEVANTES NO SOLO OU NO ESPAÇO AÉREO:

1 - F8131/25 - AD COORDENADO - DEC 02 TIL MAR 02 - 23:59 UTC

2- F0214/26 - ALERTA DE PERIGO: INTERFERENCIA LUMINOSA (LETREIRO NAO AUTORIZADO)
PROXIMO THR 17R/L NA COORD 233653.37S0463953.48W AFETANDO OPS RWY 35 R/L- JAN 21
TIL APR 20 - 03:00 UTC.

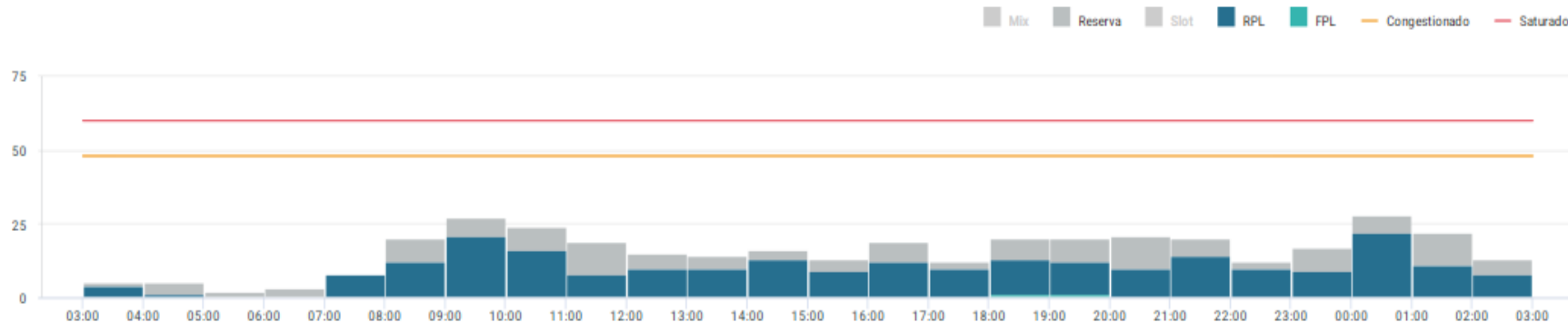
METEOROLOGIA:

LOCALIDADE	03/09Z	09/15Z	15/21Z	21/03Z
SBSP	BR T/V	BR T/V	TS	T

INOPERÂNCIAS:

1 - Não foram encontradas informações.

GRÁFICO DE DEMANDA : 27/01/2026 03:00 UTC / 28/01/2026 02:59 UTC:



EVENTOS RELEVANTES NO SOLO OU NO ESPAÇO AÉREO:

1 – **E7106/25** - PJE SUBJ AUTH/COOR APP RIO ACONTECERA CENTRO COORD 225227S0432318W
(CAMPO DOS AFONSOS, RJ) RAO 1NM RTO (COOR SBR 304) – **DEC 19/20 TIL FEB 15/16** - 0900-0259.

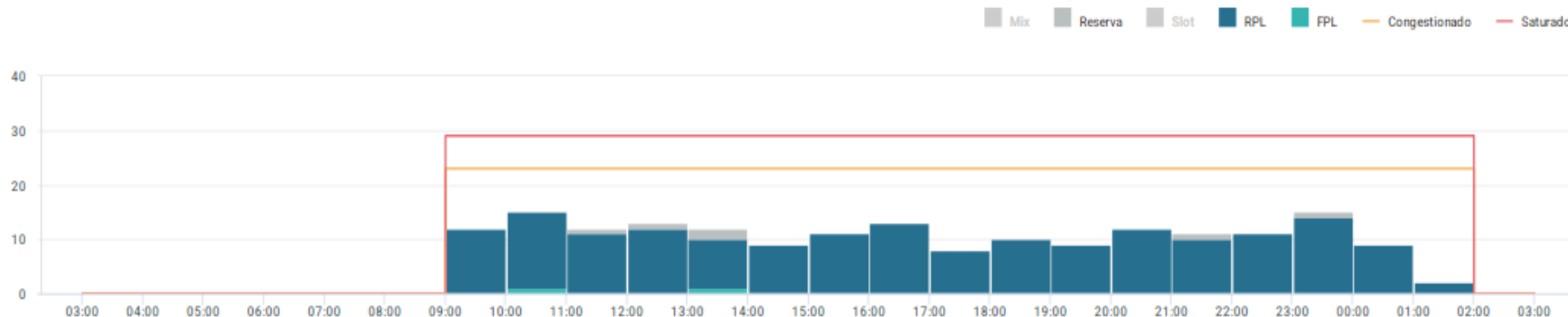
METEOROLOGIA:

LOCALIDADE	03/09Z	09/15Z	15/21Z	21/03Z
SBGL	-	-	TS	-

INOPERÂNCIAS:

1 - Não foram encontradas informações.

GRÁFICO DE DEMANDA : 27/01/2026 03:00 UTC / 28/01/2026 02:59 UTC:



EVENTOS RELEVANTES NO SOLO OU NO ESPAÇO AÉREO:

- 1 - **E7103/25** - PJE SUBJ AUTH/COOR APP RIO ACONTECERA CENTRO COORD 225227S0432318W (CAMPO DOS AFONSOS, RJ) RAO 1NM RTO (COOR SBR 304). SFC/FL120 - DEC 19/20 TIL FEB 15/16 0900-0259.
- 2 - **E7532/25** - RWY 02L/20R CLSD PARA LDG E TKOF. PERMITIDO O TAX DE ACFT - DEC 30 TIL MAR 30 900
- 3 - **E0375/26** - EXIBICAO AEREA (VOO DE HELICOPTEROS) - JAN 27 e 28 - 1245-1500 UTC

PREVISÃO DE DESLOCAMENTO DE EMBARCAÇÕES:

- 4 - **SEVEN**: ATENTAR AOS NOTAM E0306/26, E0307/26, E0315/25, E0346/26 e E7529/25.
- 5 - **SKANDI**: ATENTAR AO NOTAM E0061/26, E0075/26, E0272/26, E0273/26 e E0308/26.
- 6 - **NAVIO DEEP BLUE** - ATENTAR AO NOTAM E0081/26
- 7- **COSTA FAVOLOSA**: NOTAM E6665/25 - JAN 27 FEB 04 13 0845-1000 - Deslocando-se no sentido BOCA DA BARRA para o PORTO DO RJ.
- 8- **COSTA FAVOLOSA**: NOTAM E6671/25 - JAN 27 FEB 04 13 1901-2000 - FEB 05 0000-0100

METEOROLOGIA:

LOCALIDADE	03/09Z	09/15Z	15/21Z	21/03Z
SBRJ	-	-	TS	-

INOPERÂNCIAS:

- 1 - Não foram encontradas informações.

ORIGEM	DESTINO	ER	INICIO (PREVISAO)	FIM	MEDIDA	MOTIVO
DEMANDA SBGR						
BS-08	SBGR	XP-09	27/01/2026 09:00:00	27/01/2026 11:00:00	MIT - 20 NM	ALTA DEMANDA DE CHEGADA
CW-10	SBGR	XP-09	27/01/2026 09:15:00	27/01/2026 11:15:00	MIT - 20 NM	ALTA DEMANDA DE CHEGADA
CW-10	SBGR	XP-09	27/01/2026 22:50:00	28/01/2026 00:20:00	MIT - 20 NM	ALTA DEMANDA DE CHEGADA
BS-05	SBGR	XP-09	27/01/2026 23:00:00	28/01/2026 00:30:00	MIT - 20 NM	ALTA DEMANDA DE CHEGADA