



# PLANO DIÁRIO ATFM

## 30/01/2026



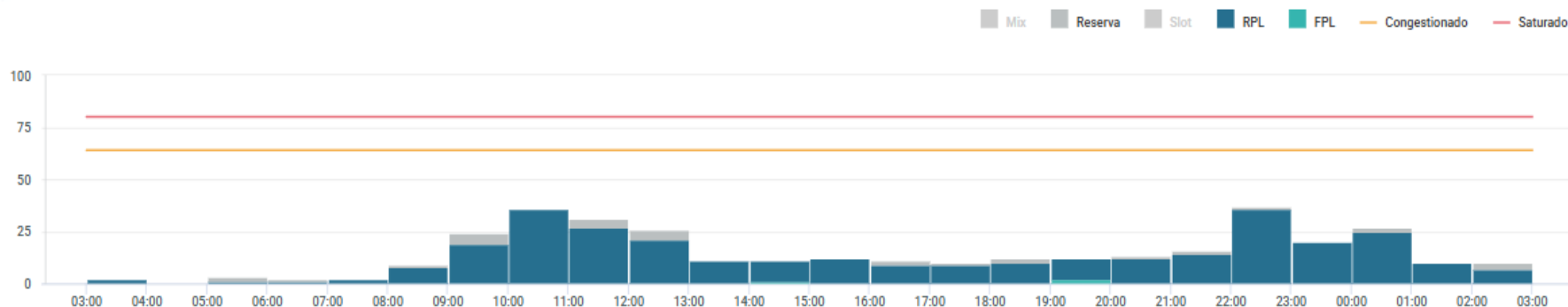
# GERÊNCIA REGIONAL



## Aeródromos e Setores

SBBR – Brasília

GRÁFICO DE DEMANDA : 30/01/2026 03:00 UTC / 31/01/2026 02:59 UTC:



## EVENTOS RELEVANTES NO SOLO OU NO ESPAÇO AÉREO:

- 1 - **F0302/26** - RWY 11R/29L CLSD DEVIDO SER MAINT- **JAN 29 TIL 31 1300-2000** - FEB 03 TIL 07 17 TIL 21 0301-0600 09 TIL 13 23 TIL 27 1300-2000
- 2 - **F0306/26** - RWY 10R/28L CLSD DEVIDO SER MAINT - **JAN 30 0301-0900** - FEB 02 TIL 06 16 TIL 20 1700-2100 10 TIL 14 - 24 TIL 28 0301-0900

## METEOROLOGIA:

LOCALIDADE	03/09Z	09/15Z	15/21Z	21/03Z
SBBR	-	-	TSRA	VCTS

## INOPERÂNCIAS:

- 1 – Não foram encontradas informações.

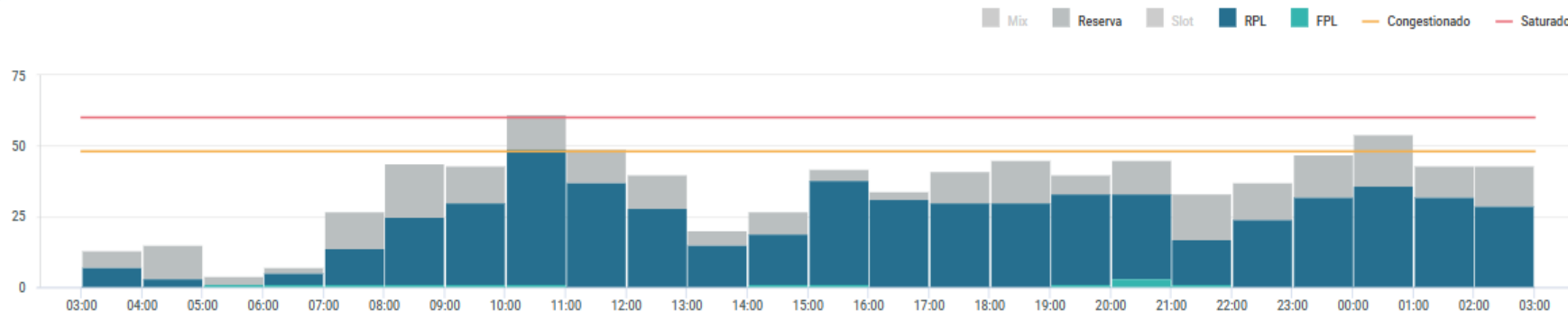
# GERÊNCIA REGIONAL



## Aeródromos e Setores

SBGR - Guarulhos  
SBSP – Congonhas  
SBKP – Campinas  
SBGL - Galeão  
SBRJ - Santos Dumont  
SBCT – Curitiba  
SBFI – Foz do Iguaçu

GRÁFICO DE DEMANDA : 30/01/2026 03:00 UTC / 31/01/2026 02:59 UTC:



## EVENTOS RELEVANTES NO SOLO OU NO ESPAÇO AÉREO:

1 - **F0263/26** - RWY 10L/28R CLSD DEVIDO SER MAINT - **JAN 27 TIL FEB 12** TUE WED THU **FRI SAT 0440-0830** - FEB 16 TIL MAR 31 MON TUE 0500-0759

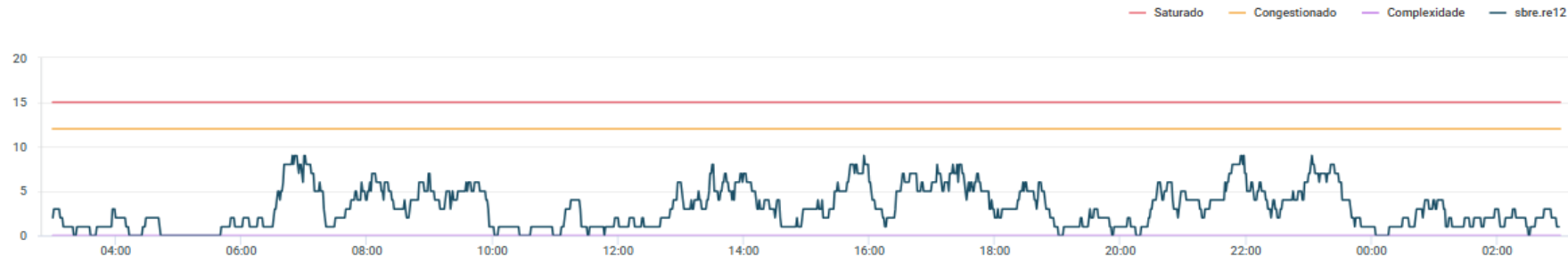
## METEOROLOGIA:

LOCALIDADE	03/09Z	09/15Z	15/21Z	21/03Z
SBGR	T	RA T/V	TSRA	RA V/T

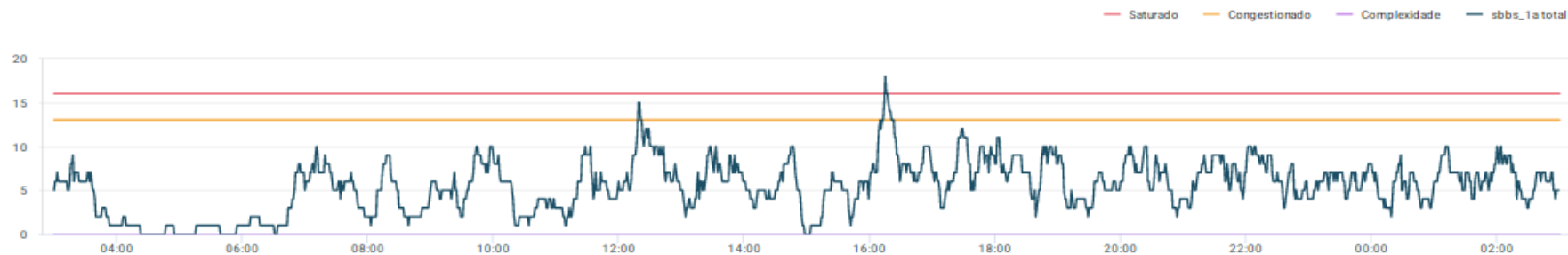
## INOPERÂNCIAS:

1 – Não foram encontradas informações.

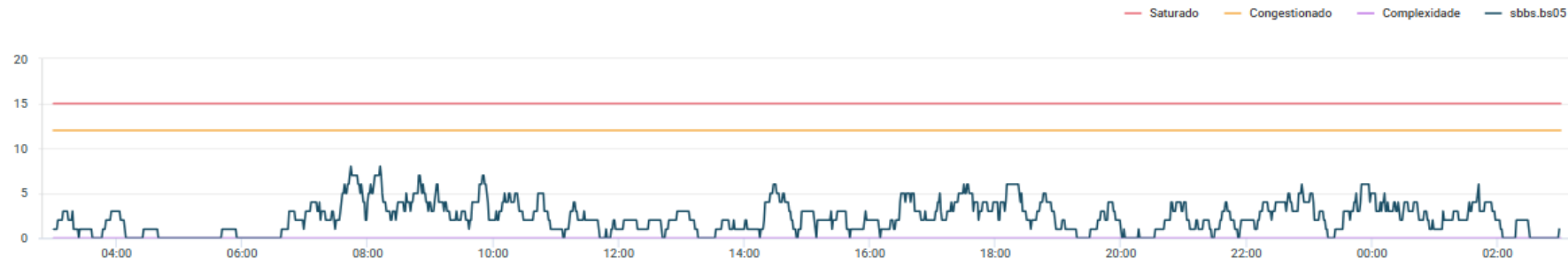
## SBRE.RE12



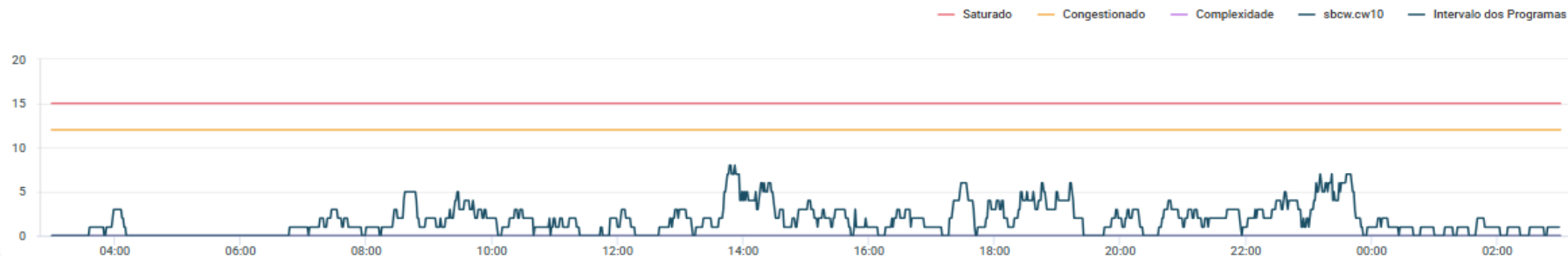
## SBBS\_1 TOTAL



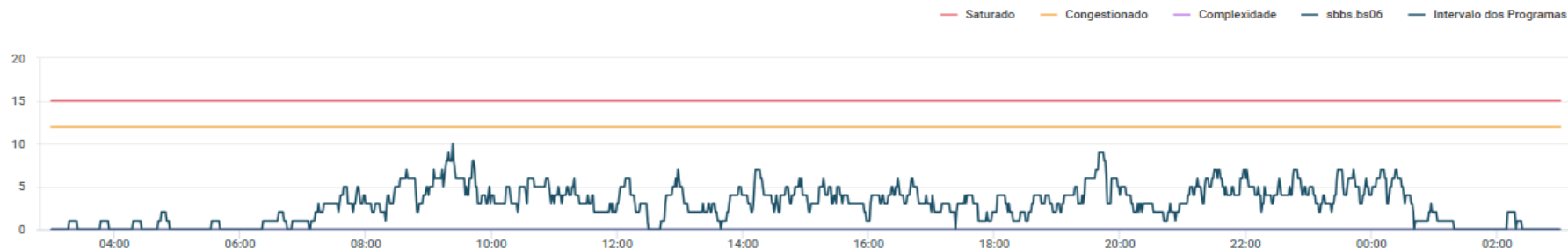
## SBBS.BS05



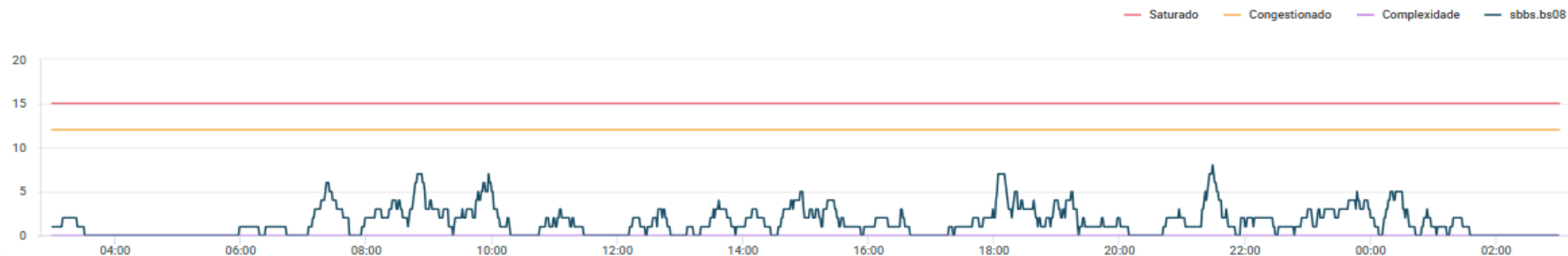
## SBCW.CW10



## SBBS.BS06

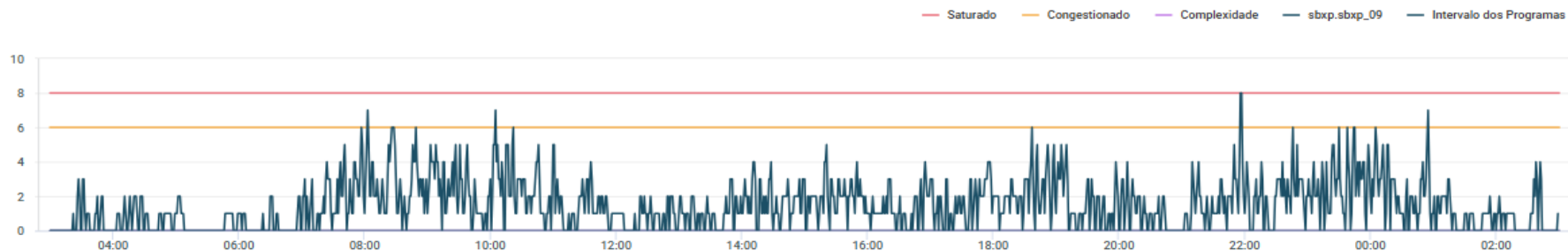


## SBBS.BS08





## SBXP.SBXP\_09



## SBXP.SBXP\_10

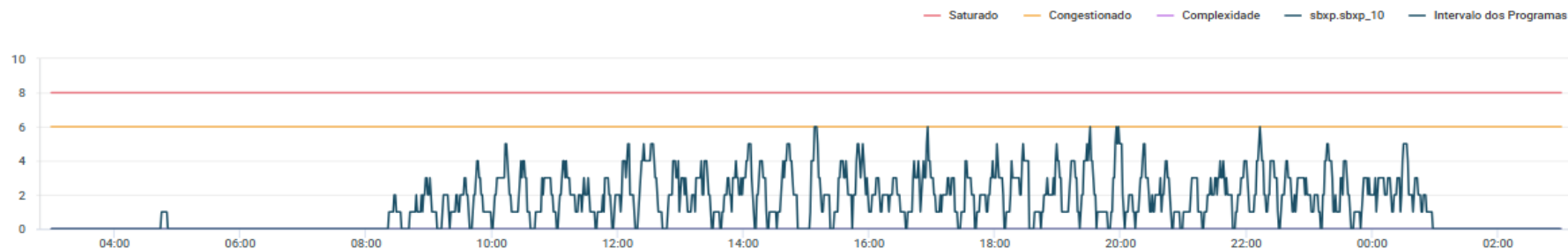
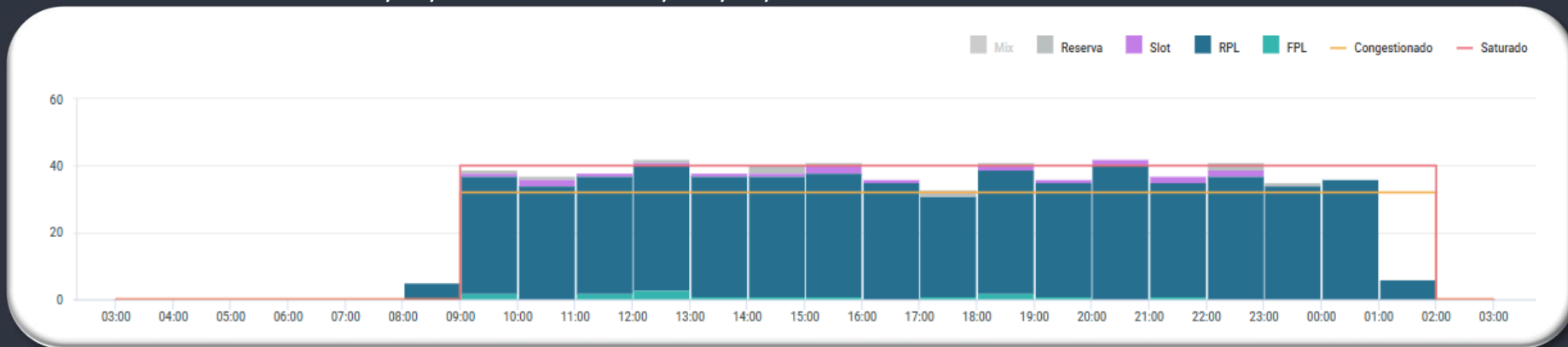


GRÁFICO DE DEMANDA : 30/01/2026 03:00 UTC / 31/01/2026 02:59 UTC:



## EVENTOS RELEVANTES NO SOLO OU NO ESPAÇO AÉREO:

1 - **F8131/25** - AD COORDENADO - **DEC 02 TIL MAR 02 - 23:59 UTC**2- **F0214/26** - ALERTA DE PERIGO: INTERFERENCIA LUMINOSA (LETREIRO NAO AUTORIZADO)  
PROXIMO THR 17R/L NA COORD 233653.37S0463953.48W AFETANDO OPS RWY 35 R/L- **JAN 21**  
**TIL APR 20 - 03:00 UTC.**

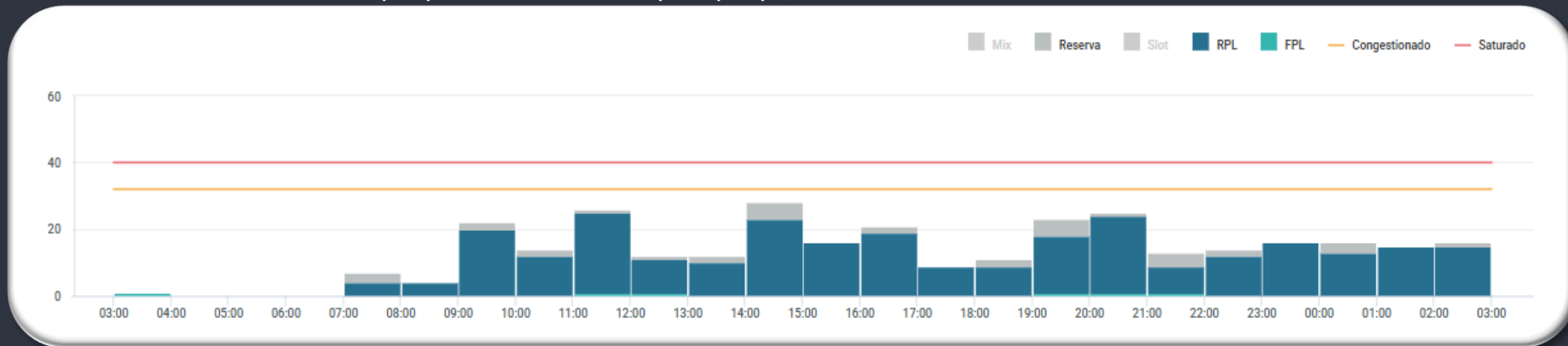
## METEOROLOGIA:

LOCALIDADE	03/09Z	09/15Z	15/21Z	21/03Z
SBSP	T	RA T/V	TSRA	RA V/T

## INOPERÂNCIAS:

1 – Não foram encontradas informações.

GRÁFICO DE DEMANDA : 30/01/2026 03:00 UTC / 31/01/2026 02:59 UTC:



## EVENTOS RELEVANTES NO SOLO OU NO ESPAÇO AÉREO:

1 - **F8535/25** - AD CLSD DEVIDO SER MAINT. RMK: ESTA INFORMACAO AERONAUTICA SERA PRORROGADA POR UM SUP AIP – **JAN 30 0330-0730** FEB 03 TIL 06 10 11 0330-0730.

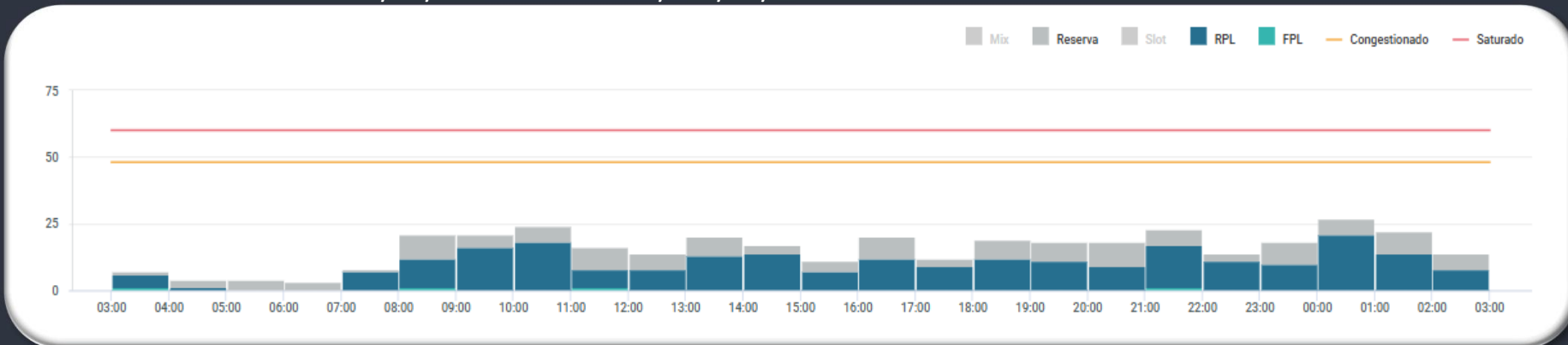
## METEOROLOGIA:

LOCALIDADE	03/09Z	09/15Z	15/21Z	21/03Z
SBKP	RA	RA V/T	TSRA	SHRA

## INOPERÂNCIAS:

1 - Não foram encontradas informações.

GRÁFICO DE DEMANDA : 30/01/2026 03:00 UTC / 31/01/2026 02:59 UTC:



EVENTOS RELEVANTES NO SOLO OU NO ESPAÇO AÉREO:

1 – **E7106/25** - PJE SUBJ AUTH/COOR APP RIO ACONTECERA CENTRO COORD 225227S0432318W  
(CAMPO DOS AFONSOS, RJ) RAO 1NM RTO (COOR SBR 304) – DEC 19/20 TIL FEB 15/16 - 0900-0259.

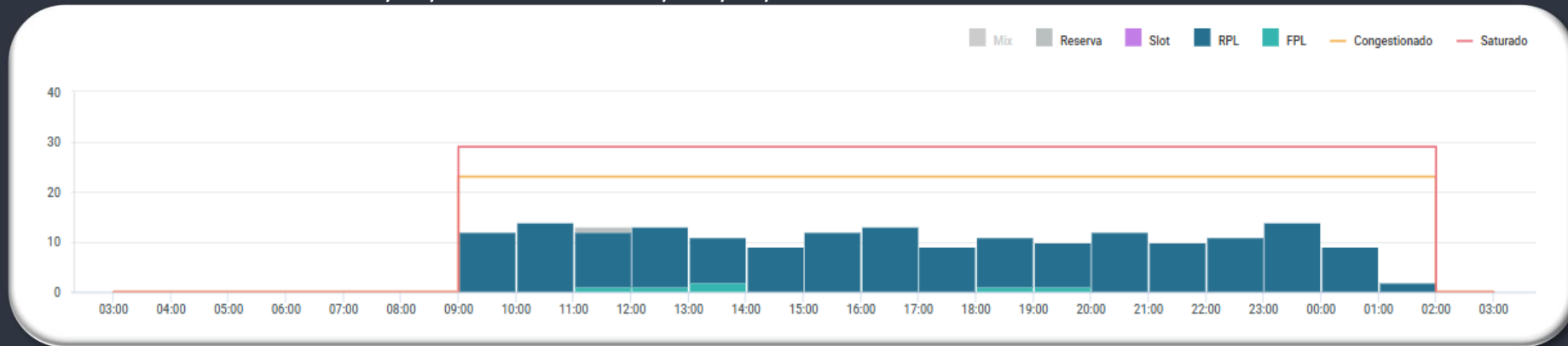
METEOROLOGIA:

LOCALIDADE	03/09Z	09/15Z	15/21Z	21/03Z
SBGL	-	-	TSRA	SHRA

INOPERÂNCIAS:

1 - Não foram encontradas informações.

GRÁFICO DE DEMANDA : 30/01/2026 03:00 UTC / 31/01/2026 02:59 UTC:



## EVENTOS RELEVANTES NO SOLO OU NO ESPAÇO AÉREO:

- 1 - **E7103/25** - PJE SUBJ AUTH/COOR APP RIO ACONTECERA CENTRO COORD 225227S0432318W (CAMPO DOS AFONSOS, RJ) RAO 1NM RTO (COOR SBR 304). SFC/FL120 - DEC 19/20 TIL FEB 15/16 0900-0259.
- 2 - **E7532/25** - RWY 02L/20R CLSD PARA LDG E TKOF. PERMITIDO O TAX DE ACFT - DEC 30 TIL MAR 30 900

## PREVISÃO DE DESLOCAMENTO DE EMBARCAÇÕES:

- 3 - **SEVEN**: ATENTAR AOS NOTAM E0306/26, E0307/26, E0315/25, E0346/26 e E7529/25.
- 4 - **SKANDI**: ATENTAR AO NOTAM E0061/26, E0075/26, E0272/26, E0273/26 e E0308/26.
- 5 - **NAVIO DEEP BLUE** - ATENTAR AO NOTAM E0081/26

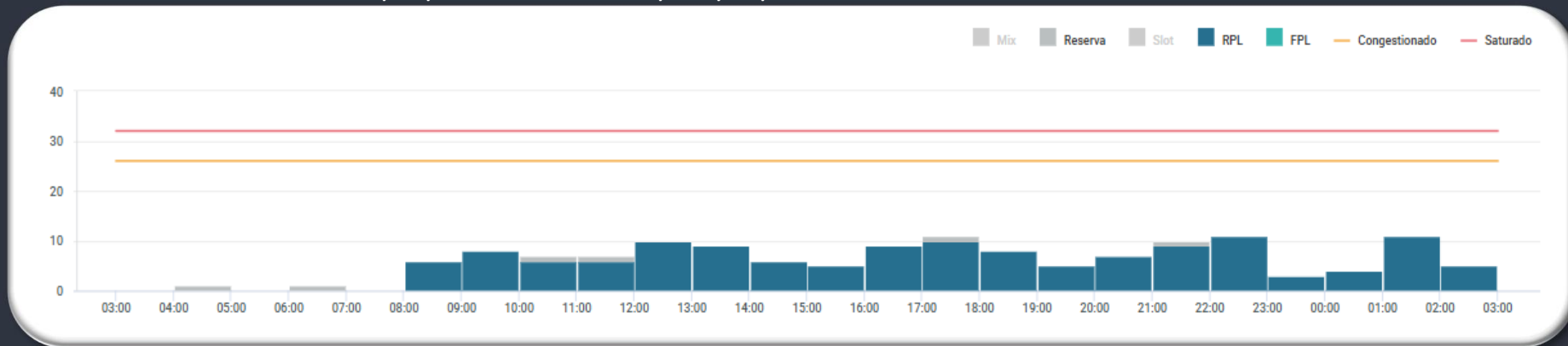
## METEOROLOGIA:

LOCALIDADE	03/09Z	09/15Z	15/21Z	21/03Z
SBRJ	-	-	TSRA	SHRA

## INOPERÂNCIAS:

1 – Não foram encontradas informações.

GRÁFICO DE DEMANDA : 30/01/2026 03:00 UTC / 31/01/2026 02:59 UTC:



## EVENTOS RELEVANTES NO SOLO OU NO ESPAÇO AÉREO:

1 - **E0082/26** - RWY 15/33 CLSD DEVIDO SER MAINT EXC INT RWY 11/29 – **JAN 24 TIL 30** - **0340-0750** FEV 03  
TIL 14 TUE TIL SAT 0340-0750

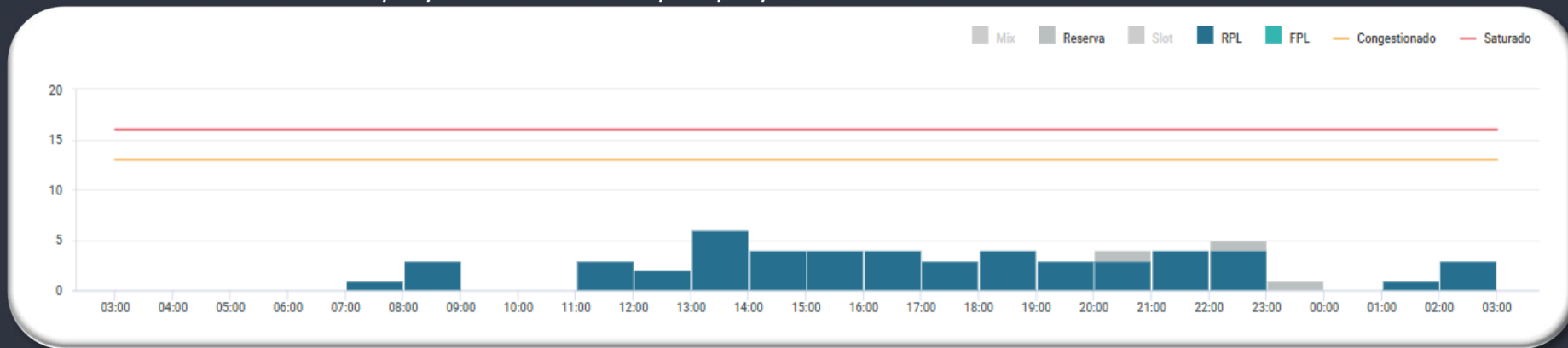
## METEOROLOGIA:

LOCALIDADE	03/09Z	09/15Z	15/21Z	21/03Z
SBCT	RA T/V	-	TSRA	T

## INOPERÂNCIAS:

1 - Não foram encontradas informações.

GRÁFICO DE DEMANDA : 30/01/2026 03:00 UTC / 31/01/2026 02:59 UTC:



## EVENTOS RELEVANTES NO SOLO OU NO ESPAÇO AÉREO:

1 – **E7508/26** - RWY 15/33 CLSD DEVIDO SER MAINT– **26/01/26 TIL 13/02/26** - DLY 0320-0750

## METEOROLOGIA:

LOCALIDADE	03/09Z	09/15Z	15/21Z	21/03Z
SBFI	FG	-	-	-

## INOPERÂNCIAS:

1 - Não foram encontradas informações.

ORIGEM	DESTINO	ER	INICIO (PREVISAO)	FIM	MEDIDA	MOTIVO
DEMANDA SBGR						
BS-08	SBGR	XP-09	30/01/2026 09:00:00	30/01/2026 11:00:00	MIT - 20 NM	ALTA DEMANDA DE CHEGADA
CW-10	SBGR	XP-09	30/01/2026 09:15:00	30/01/2026 11:15:00	MIT - 20 NM	ALTA DEMANDA DE CHEGADA
CW-10	SBGR	XP-09	30/01/2026 22:50:00	31/01/2026 00:20:00	MIT - 20 NM	ALTA DEMANDA DE CHEGADA
BS-05	SBGR	XP-09	30/01/2026 23:00:00	31/01/2026 00:30:00	MIT - 20 NM	ALTA DEMANDA DE CHEGADA