




































**CENTRO DE GERENCIAMENTO DA NAVEGACAO AEREA**  
**IMPACTOS METEOROLOGICOS PREVISTOS:**  
**REL MET DAS 21h00UTC AS 03h00UTC DO DIA 30/01/2026**

TABELA DE CORES	
	OPR. EM CONDIÇÕES METEOROLÓGICAS VISUAIS
	OPR. INSTRUMENTOS E/OU COND. MET. ADVERSAS
	ABAIXO DOS MÍNIMOS METEOROLÓGICOS











**REGIÃO SUL**

	<b>SBPA</b>	
		
	<b>SBFL</b>	PREVISÃO DE TROVOADAS COM CHUVA.
		PREVISÃO DE TROVOADAS COM CHUVA.
	<b>SBJV</b>	PREVISÃO DE TROVOADAS COM CHUVA.
		PREVISÃO DE TROVOADAS COM CHUVA.
	<b>SBNF</b>	PREVISÃO DE TROVOADAS COM CHUVA.
		PREVISÃO DE TROVOADAS COM CHUVA.
	<b>SBFI</b>	PREVISÃO DE TROVOADAS COM CHUVA.
		
	<b>SBCI</b>	PREVISÃO DE TROVOADAS COM CHUVA.
		PREVISÃO DE TROVOADAS COM CHUVA.
	<b>TMA</b>	PREVISÃO DE TROVOADAS ISOLADAS NAS TMA – FI / CT / FL.
		PREVISÃO DE TROVOADAS ISOLADAS NAS TMA – FI / CT / FL.

















**REGIÃO SUDESTE**

	<b>SBSP</b>	PREVISÃO DE TROVOADAS COM CHUVA.
		PREVISÃO DE TROVOADAS COM CHUVA COM RESTRIÇÃO DE TETO E VISIBILIDADE.
	<b>SBRG</b>	PREVISÃO DE TROVOADAS COM CHUVA.
		PREVISÃO DE TROVOADAS COM CHUVA COM RESTRIÇÃO DE TETO E VISIBILIDADE.
	<b>SBKP</b>	PREVISÃO DE TROVOADAS COM CHUVA.
		PREVISÃO DE TROVOADAS COM CHUVA COM RESTRIÇÃO DE TETO E VISIBILIDADE.
	<b>SBRJ</b>	PREVISÃO DE TROVOADAS ISOLADAS.
		
	<b>SBGL</b>	PREVISÃO DE TROVOADAS ISOLADAS.
		
	<b>SBBH</b>	PREVISÃO DE TROVOADAS ISOLADAS.
		
	<b>SBCF</b>	PREVISÃO DE TROVOADAS ISOLADAS.
		
	<b>SBVT</b>	
		
	<b>TMA</b>	PREVISÃO DE TROVOADAS ISOLADAS NAS TMA - RJ / SP / BH.
		






**REGIAO CENTRO-OESTE**

	<b>SBBR</b>	PREVISÃO DE TROVOADAS ISOLADAS.
		
	<b>SBGO</b>	PREVISÃO DE TROVOADAS ISOLADAS.
		
	<b>SBCY</b>	
		
	<b>SBCG</b>	
		
	<b>TMA</b>	PREVISÃO DE TROVOADAS ISOLADAS NAS TMA - BR / AN.
		

**REGIAO NORDESTE**

	<b>SBSV</b>	PREVISÃO DE PANCADAS DE CHUVA.
		
	<b>SBIL</b>	
		
	<b>SBPS</b>	
		
	<b>SBRF</b>	
		
	<b>SBFZ</b>	
		
	<b>SBSG</b>	
		
	<b>SBSL</b>	PREVISÃO DE PANCADAS DE CHUVA.
		
	<b>TMA</b>	
		

**REGIÃO NORTE**

	<b>SBEG</b>	PREVISÃO DE TROVOADAS ISOLADAS.
		
	<b>SBBE</b>	
		
	<b>TMA</b>	PREVISÃO DE TROVOADAS ISOLADAS NAS TMA - MN.
