




































**CENTRO DE GERENCIAMENTO DA NAVEGAÇÃO AEREA**  
**IMPACTOS METEOROLÓGICOS PREVISTOS:**  
**REL MET DAS 03h00UTC AS 09h30UTC DO DIA 30/01/2026**

| TABELA DE CORES   |  |
|---|--|
|  | OPR. EM CONDIÇÕES METEOROLÓGICAS VISUAIS   |
|  | OPR. INSTRUMENTOS E/OU COND. MET. ADVERSAS |
|  | ABAIXO DOS MÍNIMOS METEOROLÓGICOS          |











**REGIÃO SUL**

|   |             |  |
|---|-------------|--|
|  | <b>SBPA</b> |  |
|  |             |  |
|  | <b>SBFL</b> | PREVISÃO DE TROVOADAS COM CHUVA.                           |
|  |             | PREVISÃO DE TROVOADAS COM CHUVA.                           |
|  | <b>SBJV</b> | PREVISÃO DE TROVOADAS COM CHUVA.                           |
|  |             | PREVISÃO DE TROVOADAS COM CHUVA COM RESTRIÇÃO DE TETO.     |
|  | <b>SBNF</b> | PREVISÃO DE TROVOADAS COM CHUVA.                           |
|  |             | PREVISÃO DE TROVOADAS COM CHUVA COM RESTRIÇÃO DE TETO.     |
|  | <b>SBFI</b> |  |
|  |             | PREVISÃO DE NEVOEIRO COM RESTRIÇÃO DE TETO.                |
|  | <b>SBCT</b> | PREVISÃO DE RESTRIÇÃO DE TETO.                             |
|  |             | PREVISÃO DE CHUVISCO COM RESTRIÇÃO DE TETO E VISIBILIDADE. |
|  | <b>TMA</b>  | PREVISÃO DE TROVOADAS ISOLADAS NAS TMA - FL.               |
|  |             | PREVISÃO DE TROVOADAS ISOLADAS NAS TMA - FL.               |

















**REGIÃO SUDESTE**

|   |             |  |
|---|-------------|--|
|  | <b>SBSP</b> | PREVISÃO DE TROVOADAS COM CHUVA COM RESTRIÇÃO DE TETO. |
|  |             | PREVISÃO DE PANCADAS DE CHUVA COM RESTRIÇÃO DE TETO.   |
|  | <b>SBGR</b> | PREVISÃO DE TROVOADAS COM CHUVA COM RESTRIÇÃO DE TETO. |
|  |             | PREVISÃO DE PANCADAS DE CHUVA COM RESTRIÇÃO DE TETO.   |
|  | <b>SBKP</b> | PREVISÃO DE TROVOADAS COM CHUVA COM RESTRIÇÃO DE TETO. |
|  |             | PREVISÃO DE PANCADAS DE CHUVA COM RESTRIÇÃO DE TETO.   |
|  | <b>SBRJ</b> |  |
|  |             |  |
|  | <b>SBGL</b> |  |
|  |             |  |
|  | <b>SBBH</b> |  |
|  |             |  |
|  | <b>SBCF</b> |  |
|  |             |  |
|  | <b>SBVT</b> |  |
|  |             |  |
|  | <b>TMA</b>  | PREVISÃO DE TROVOADAS ISOLADAS NAS TMA - SP.           |
|  |             |  |



**REGIÃO CENTRO-OESTE**

|   |             |  |
|---|-------------|--|
|  | <b>SBBR</b> |  |
|  |             |  |
|  | <b>SBGO</b> |  |
|  |             |  |
|  | <b>SBCY</b> |  |
|  |             |  |
|  | <b>SBCG</b> |  |
|  |             |  |
|  | <b>TMA</b>  |  |
|  |             |  |

**REGIÃO NORDESTE**

|   |             |                                |
|---|-------------|--------------------------------|
|  | <b>SBSV</b> | PREVISÃO DE PANCADAS DE CHUVA. |
|  |             |                                |
|  | <b>SBIL</b> | PREVISÃO DE PANCADAS DE CHUVA. |
|  |             |                                |
|  | <b>SBPS</b> |                                |
|  |             |                                |
|  | <b>SBRF</b> |                                |
|  |             |                                |
|  | <b>SBFZ</b> | PREVISÃO DE PANCADAS DE CHUVA. |
|  |             |                                |
|  | <b>SBSG</b> | PREVISÃO DE PANCADAS DE CHUVA. |
|  |             |                                |
|  | <b>SBSL</b> |                                |
|  |             |                                |
|  | <b>TMA</b>  |                                |
|  |             |                                |

**REGIÃO NORTE**

|   |             |                                |
|---|-------------|--------------------------------|
|  | <b>SBEG</b> | PREVISÃO DE PANCADAS DE CHUVA. |
|  |             |                                |
|  | <b>SBBE</b> |                                |
|  |             |                                |
|  | <b>TMA</b>  |                                |
|  |             |                                |