



PLANO DIÁRIO ATFM

03/02/2026



GERÊNCIA REGIONAL

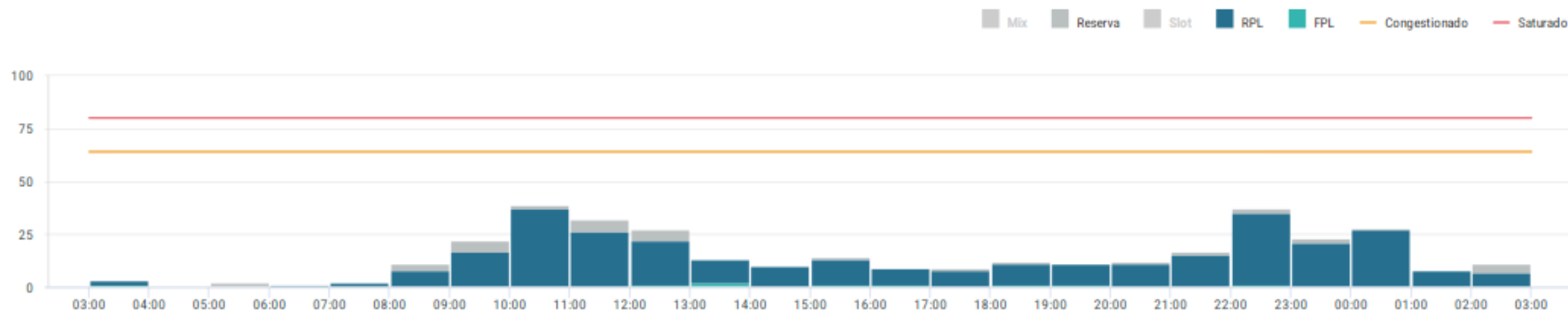


Aeródromos e Setores

SBBR – Brasília

SBCF – Confins

GRÁFICO DE DEMANDA : 03/02/2026 03:00 UTC / 04/02/2026 02:59 UTC:



EVENTOS RELEVANTES NO SOLO OU NO ESPAÇO AÉREO:

- 1 - **F0302/26** - RWY 11R/29L CLSD DEVIDO SER MAINT - **FEB 03 TIL 07 17 TIL 21 0301-0600** 09 TIL 13 23 TIL 27 1300-2000
- 2 - **F0306/26** - RWY 10R/28L CLSD DEVIDO SER MAINT - **FEB 02 TIL 06 16 TIL 20 1700-2100** 10 TIL 14 - 24 TIL 28 0301-0900

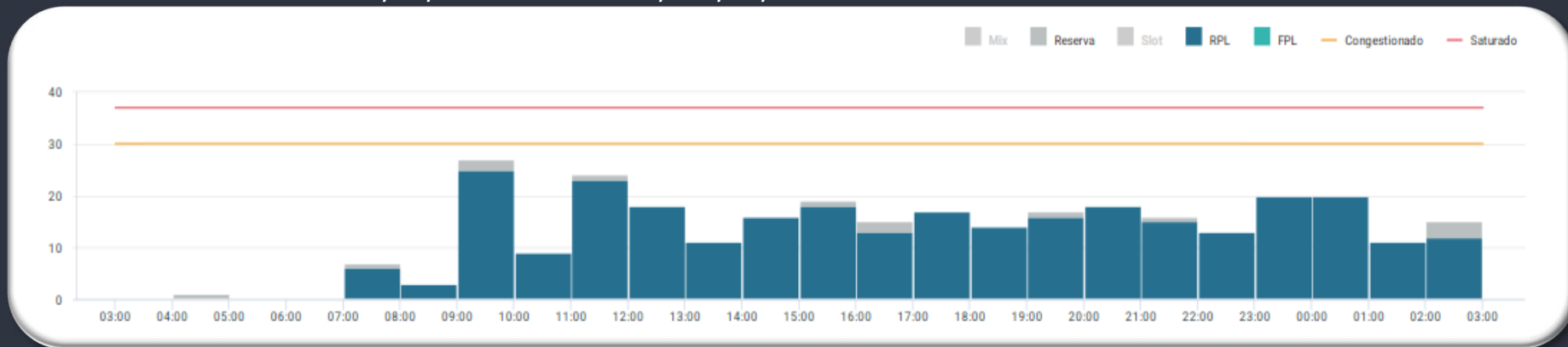
METEOROLOGIA:

LOCALIDADE	03/09Z	09/15Z	15/21Z	21/03Z
SBBR	-	-	VCTS	-

INOPERÂNCIAS:

- 1 – Não foram encontradas informações.

GRÁFICO DE DEMANDA : 03/02/2026 03:00 UTC / 04/02/2026 02:59 UTC:



EVENTOS RELEVANTES NO SOLO OU NO ESPAÇO AÉREO:

- 1 – **F8441/25** - TWY QUEBEC BTN TWY JULIET E FOXTROT 2 CLSD DEVIDO PRKG CONTINGENCIAL DE ACFT - **15 DEC 25 a 15 MAR 26 03:00 UTC**
- 2 – **F0130/26** - RWY 16/34 CLSD DEVIDO SER MAINT- **FEB 03 TIL 11** MAR 09 TIL 13 **0440-0745** 23 TIL 26 **0450-0745**

METEOROLOGIA:

LOCALIDADE	03/09Z	09/15Z	15/21Z	21/03Z
SBCF	-RA T/V	-RA T/V	-	TS

INOPERÂNCIAS:

- 1 – Não foram encontradas informações.

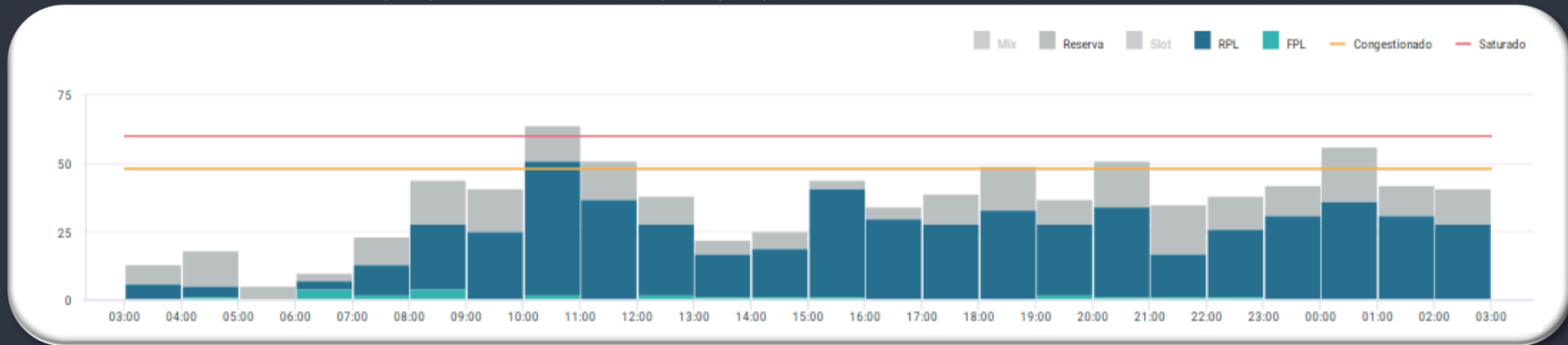
GERÊNCIA REGIONAL



Aeródromos e Setores

SBGR - Guarulhos
SBSP – Congonhas
SBKP – Campinas
SBGL - Galeão
SBRJ - Santos Dumont
SBCT – Curitiba
SBFI – Foz do Iguaçu

GRÁFICO DE DEMANDA : 03/02/2026 03:00 UTC / 04/02/2026 02:59 UTC:



EVENTOS RELEVANTES NO SOLO OU NO ESPAÇO AÉREO:

1 - **F0263/26** - RWY 10L/28R CLSD DEVIDO SER MAINT - **JAN 27 TIL FEB 12** - **TUE** WED THU FRI SAT
0440-0830 FEB 16 TIL MAR 31 MON TUE 0500-0759

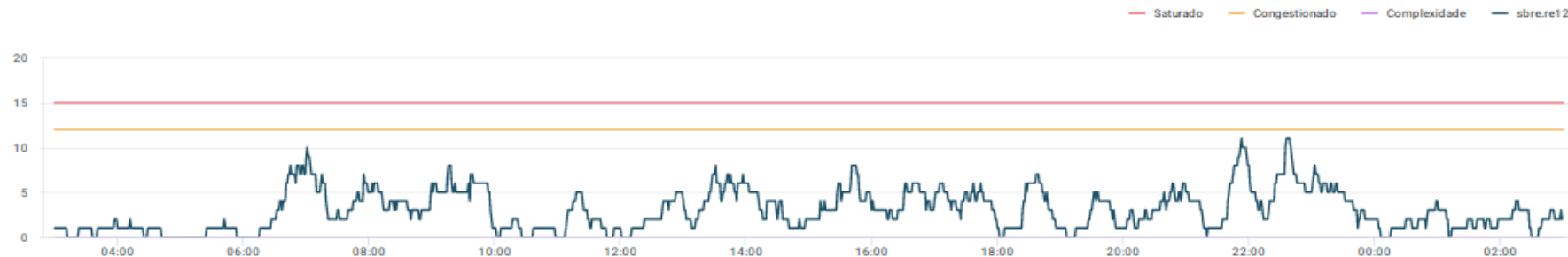
METEOROLOGIA:

LOCALIDADE	03/09Z	09/15Z	15/21Z	21/03Z
SBGR	-	T	TSRA	-

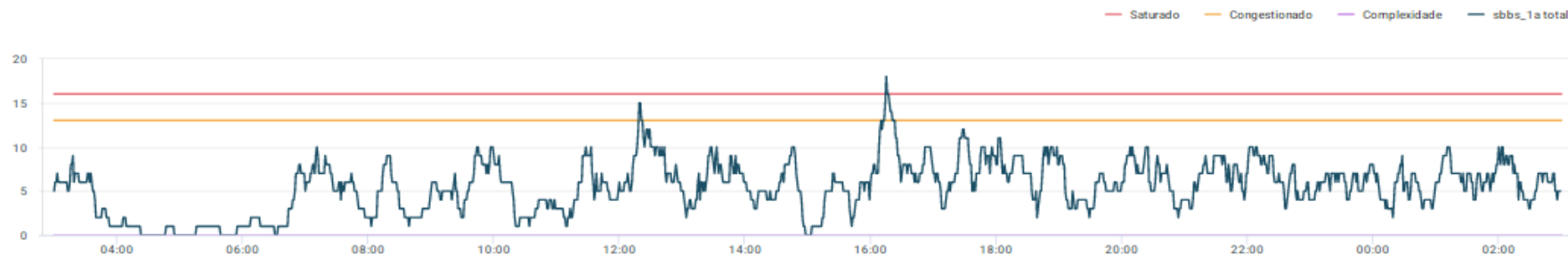
INOPERÂNCIAS:

1 – Não foram encontradas informações.

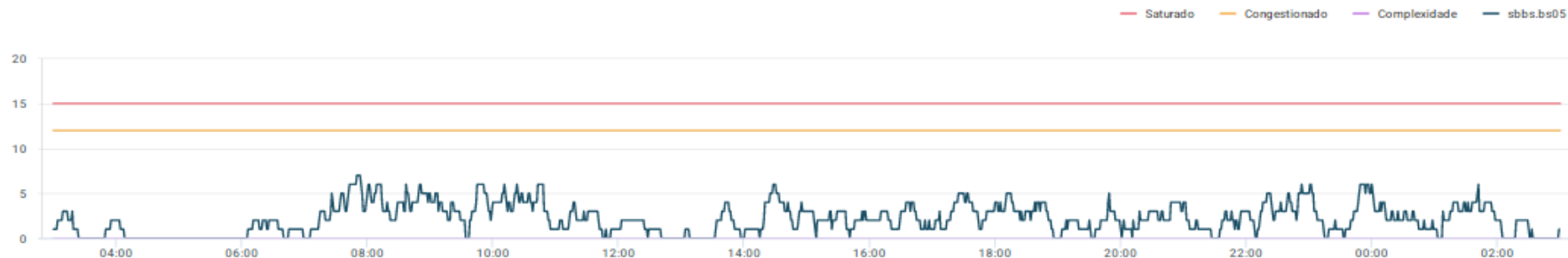
SBRE.RE12



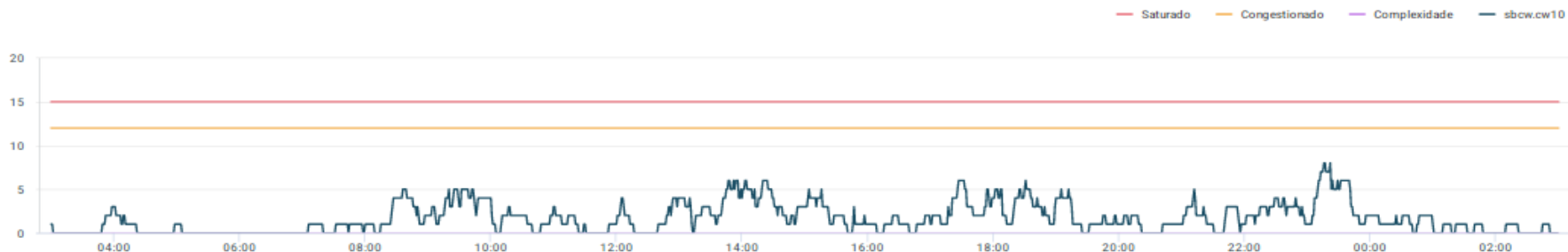
SBBS_1 TOTAL



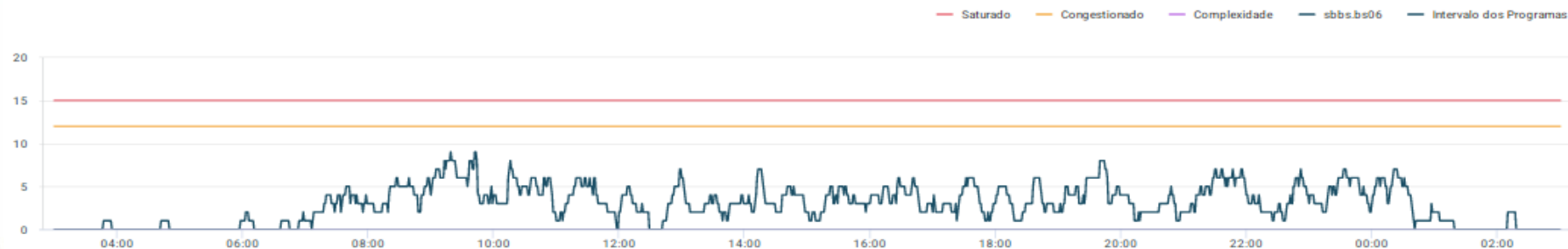
SBBS.BS05



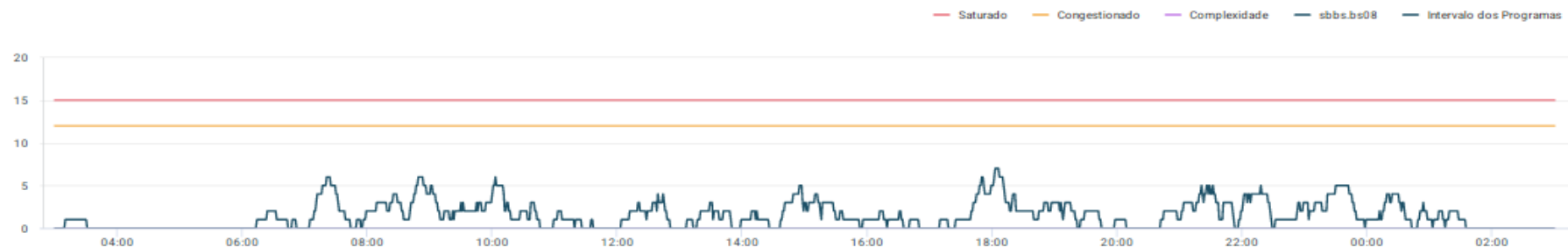
SBCW.CW10



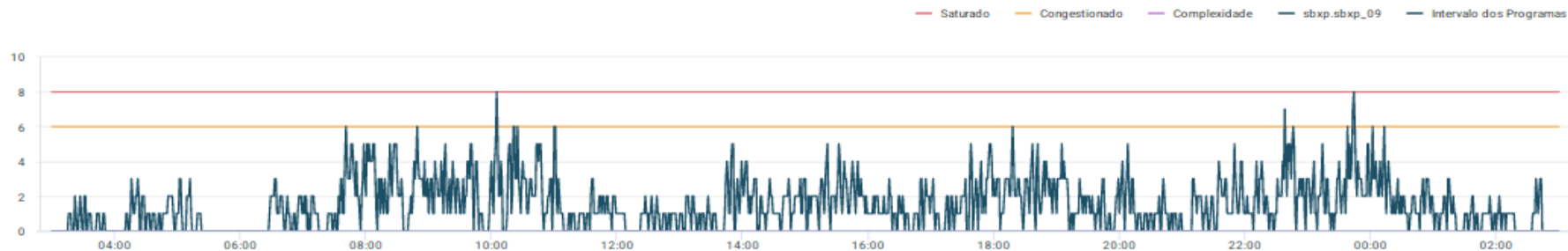
SBBS.BS06



SBBS.BS08



SBXP.SBXP_09



SBXP.SBXP_10

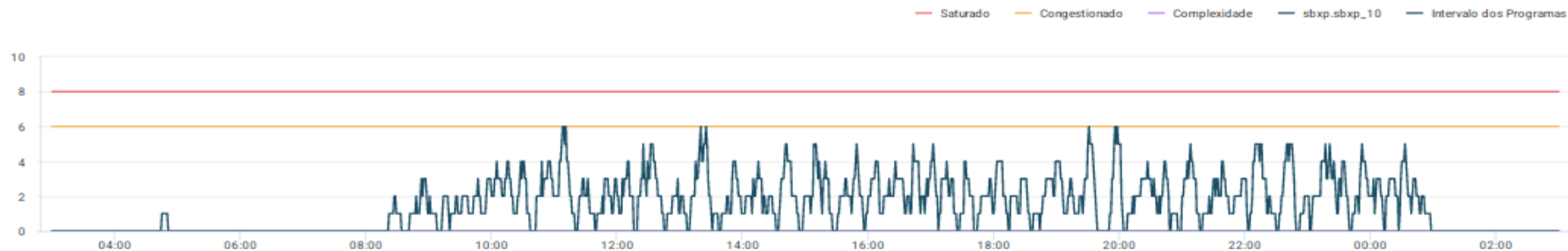
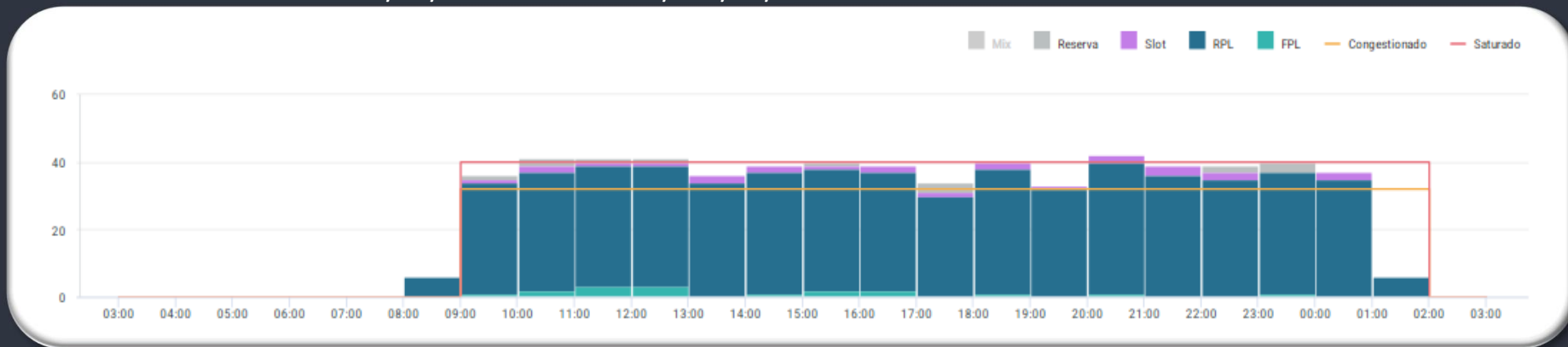


GRÁFICO DE DEMANDA : 03/02/2026 03:00 UTC / 04/02/2026 02:59 UTC:



EVENTOS RELEVANTES NO SOLO OU NO ESPAÇO AÉREO:

1 - **F8131/25** - AD COORDENADO - **DEC 02 TIL MAR 02 - 23:59 UTC**

2- **F0214/26** - ALERTA DE PERIGO: INTERFERENCIA LUMINOSA (LETREIRO NAO AUTORIZADO)
PROXIMO THR 17R/L NA COORD 233653.37S0463953.48W AFETANDO OPS RWY 35 R/L- **JAN 21**
TIL APR 20 - 03:00 UTC.

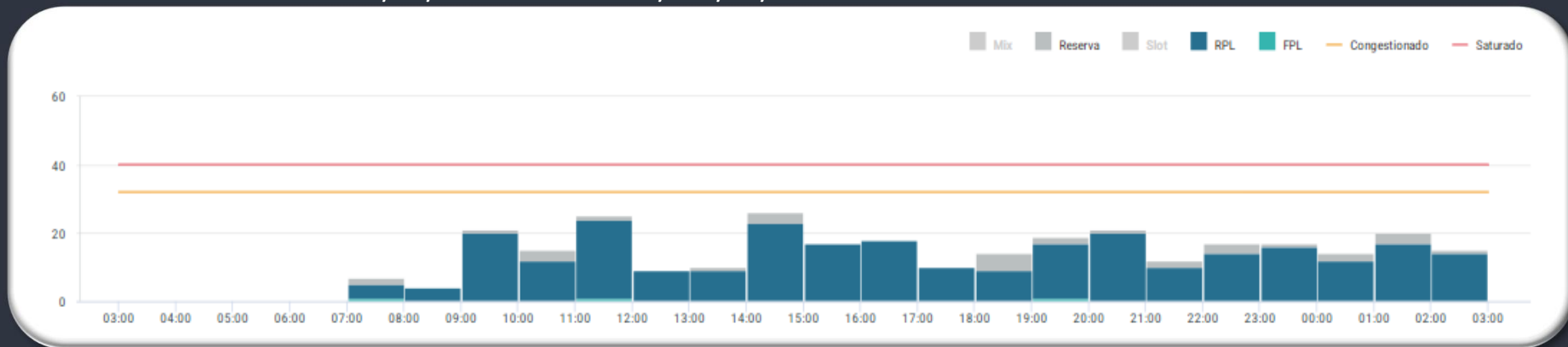
METEOROLOGIA:

LOCALIDADE	03/09Z	09/15Z	15/21Z	21/03Z
SBSP	-	T	TS	-

INOPERÂNCIAS:

1 – Não foram encontradas informações.

GRÁFICO DE DEMANDA : 03/02/2026 03:00 UTC / 04/02/2026 02:59 UTC:



EVENTOS RELEVANTES NO SOLO OU NO ESPAÇO AÉREO:

1 - **F8535/25** - AD CLSD DEVIDO SER MAINT. RMK: ESTA INFORMACAO AERONAUTICA SERA PRORROGADA POR UM SUP AIP – **FEB 03 TIL 06 10 11 0330-0730**.

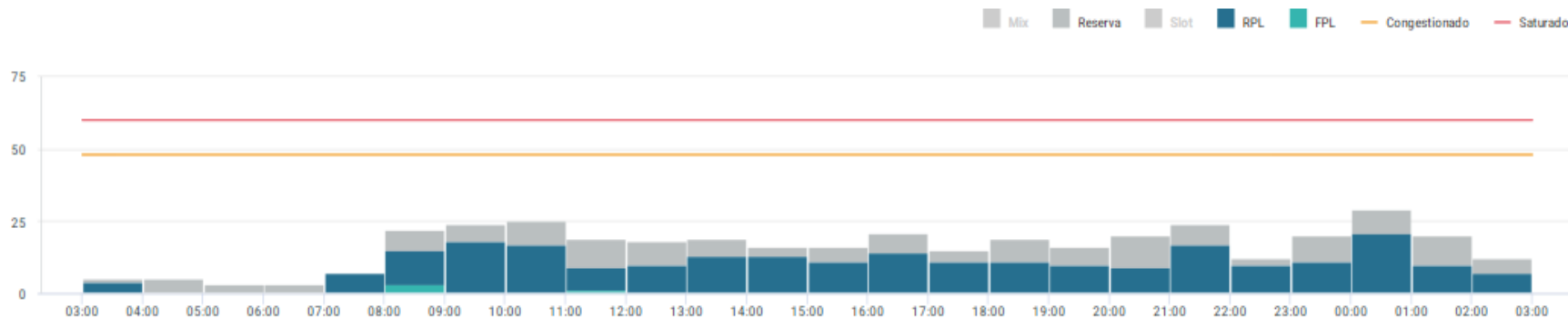
METEOROLOGIA:

LOCALIDADE	03/09Z	09/15Z	15/21Z	21/03Z
SBKP	-	-RA T	TSRA	-

INOPERÂNCIAS:

1 - Não foram encontradas informações.

GRÁFICO DE DEMANDA : 03/02/2026 03:00 UTC / 04/02/2026 02:59 UTC:



EVENTOS RELEVANTES NO SOLO OU NO ESPAÇO AÉREO:

- 1 – **E7106/25** - PJE SUBJ AUTH/COOR APP RIO ACONTECERA CENTRO COORD 225227S0432318W (CAMPO DOS AFONSOS, RJ) RAO 1NM RTO (COOR SBR 304) – **DEC 19/20 TIL FEB 15/16 - 0900-0259.**
- 2 – **E0033/26** - PJE SUBJ COOR APP RIO/APP ALDEIA ACONTECERA CENTRO COORD 224737S0420632W RAO 2NM – **FEB 03 TIL APR 30 - DLY 1200-0000**
- 3 – **E0248/26** - RWY 15/33 CLSD DEVIDO SER MAINT – **FEV 03 TIL 06 FEV - DLY 1200-2000.**

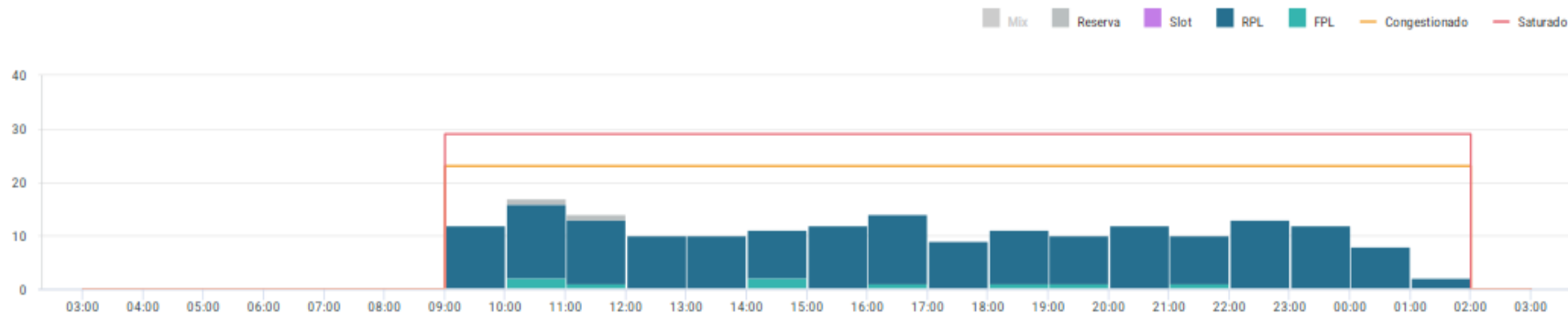
METEOROLOGIA:

LOCALIDADE	03/09Z	09/15Z	15/21Z	21/03Z
SBGL	-	-	-	TSRA

INOPERÂNCIAS:

- 1 - Não foram encontradas informações.

GRÁFICO DE DEMANDA : 03/02/2026 03:00 UTC / 04/02/2026 02:59 UTC:



EVENTOS RELEVANTES NO SOLO OU NO ESPAÇO AÉREO:

- 1 - **E7103/25** - PJE SUBJ AUTH/COOR APP RIO ACONTECERA CENTRO COORD 225227S0432318W (CAMPO DOS AFONSOS, RJ) RAO 1NM RTO (COOR SBR 304). SFC/FL120 - **DEC 19/20 TIL FEB 15/16 0900-0259**.
- 2 - **E0031/26** - PJE SUBJ COOR APP RIO/APP ALDEIA ACONTECERA CENTRO COORD 224737S0420632W RAO 2NM RTO - **FEB 03 TIL APR 30 - DLY 1200-0000**
- 3 - **E7532/25** - RWY 02L/20R CLSD PARA LDG E TKOF. PERMITIDO O TAX DE ACFT - **DEC 30 TIL MAR 30 900**

PREVISÃO DE DESLOCAMENTO DE EMBARCAÇÕES:

- 4 - **SEVEN**: ATENTAR AOS **NOTAM E0306/26, E0307/26, E0315/25, E0346/26 e E7529/25**.
- 5 - **SKANDI**: ATENTAR AO **NOTAM E0061/26, E0075/26, E0272/26, E0273/26 e E0308/26**.
- 6 - **NAVIO DEEP BLUE** - ATENTAR AO **NOTAM E0081/26**

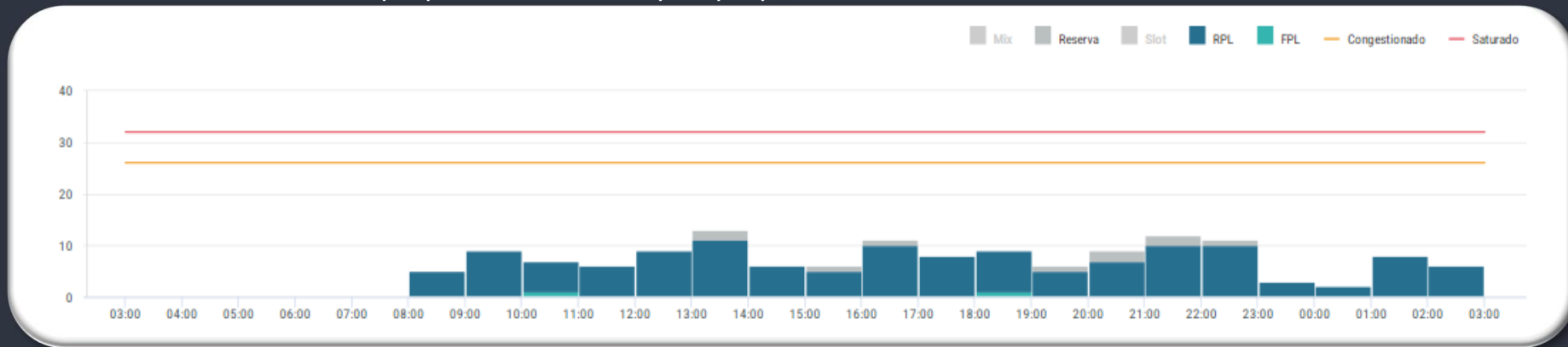
METEOROLOGIA:

LOCALIDADE	03/09Z	09/15Z	15/21Z	21/03Z
SBRJ	-	-	-	TSRA

INOPERÂNCIAS:

- 1 - Não foram encontradas informações.

GRÁFICO DE DEMANDA : 03/02/2026 03:00 UTC / 04/02/2026 02:59 UTC:



EVENTOS RELEVANTES NO SOLO OU NO ESPAÇO AÉREO:

1 - **E0082/26** - RWY 15/33 CLSD DEVIDO SER MAINT EXC INT RWY 11/29 – **FEV 03 TIL 14 - TUE TIL SAT - 0340-0750**

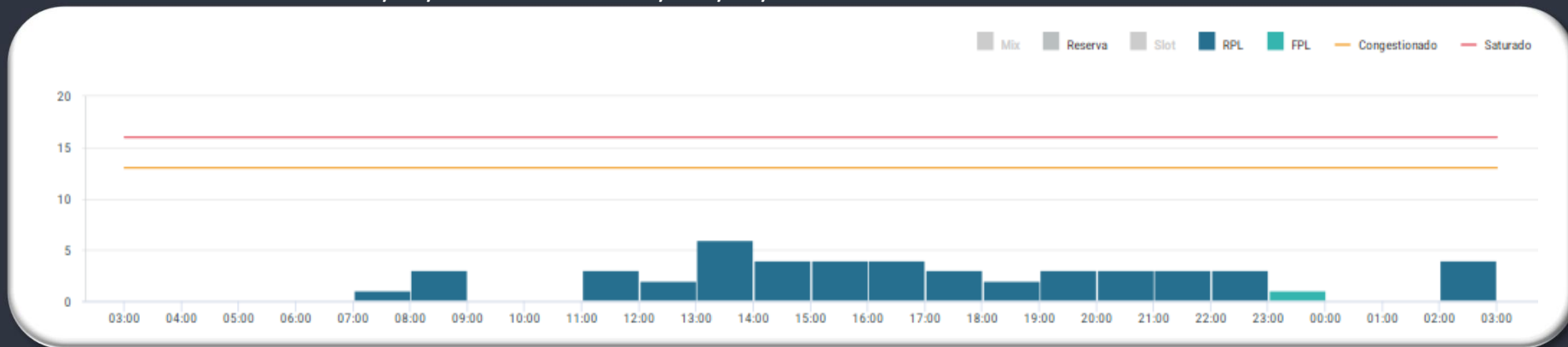
METEOROLOGIA:

LOCALIDADE	03/09Z	09/15Z	15/21Z	21/03Z
SBCT	BR T/V	BR T/V	TSRA	TS T

INOPERÂNCIAS:

1 - Não foram encontradas informações.

GRÁFICO DE DEMANDA : 03/02/2026 03:00 UTC / 04/02/2026 02:59 UTC:



EVENTOS RELEVANTES NO SOLO OU NO ESPAÇO AÉREO:

1 – **E7508/26** - RWY 15/33 CLSD DEVIDO SER MAINT– **26/01/26 TIL 13/02/26** - DLY 0320-0750

METEOROLOGIA:

LOCALIDADE	03/09Z	09/15Z	15/21Z	21/03Z
SBFI	-	BCFG	-	-

INOPERÂNCIAS:

1 - Não foram encontradas informações.

ORIGEM	DESTINO	ER	INICIO (PREVISAO)	FIM	MEDIDA	MOTIVO
DEMANDA SBGR						
BS-08	SBGR	XP-09	03/02/2026 09:00:00	03/02/2026 11:00:00	MIT - 20 NM	ALTA DEMANDA DE CHEGADA
CW-10	SBGR	XP-09	03/02/2026 09:15:00	03/02/2026 11:15:00	MIT - 20 NM	ALTA DEMANDA DE CHEGADA
CW-10	SBGR	XP-09	03/02/2026 22:50:00	04/02/2026 00:20:00	MIT - 20 NM	ALTA DEMANDA DE CHEGADA
BS-05	SBGR	XP-09	03/02/2026 23:00:00	04/02/2026 00:30:00	MIT - 20 NM	ALTA DEMANDA DE CHEGADA