



# PLANO DIÁRIO ATFM

## 04/02/2026



# GERÊNCIA REGIONAL

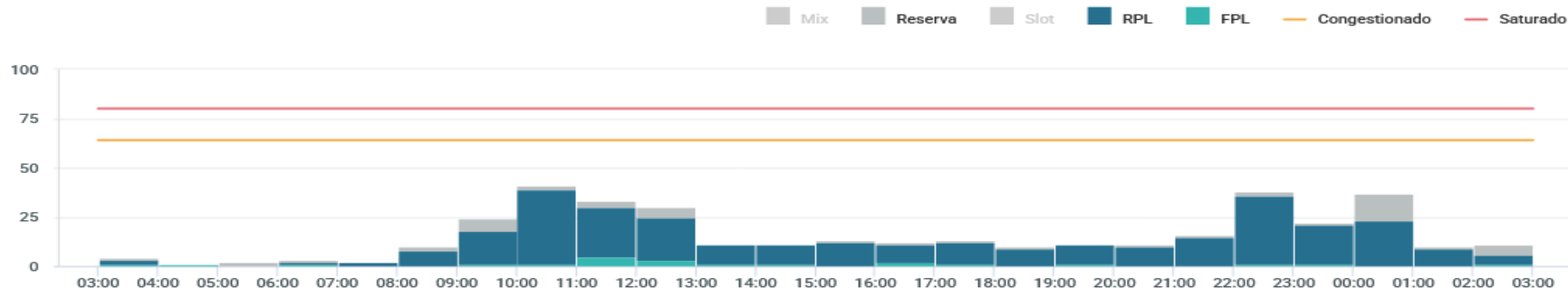


## Aeródromos e Setores

SBBR – Brasília

SBCF – Confins

GRÁFICO DE DEMANDA : 04/02/2026 03:00 UTC / 05/02/2026 02:59 UTC:



## EVENTOS RELEVANTES NO SOLO OU NO ESPAÇO AÉREO:

- 1 – F0302/26 - RWY 11R/29L CLSD DEVIDO SER MAINT - FEB 03 TIL 07 17 TIL 21 0301-0600 09 TIL 13 23 TIL 27 1300-2000
- 2 – F0306/26 - RWY 11L/29R CLSD DEVIDO SER MAINT - FEB 02 TIL 06 16 TIL 20 1700-2100 10 TIL 14 24 TIL 28 0301-0900

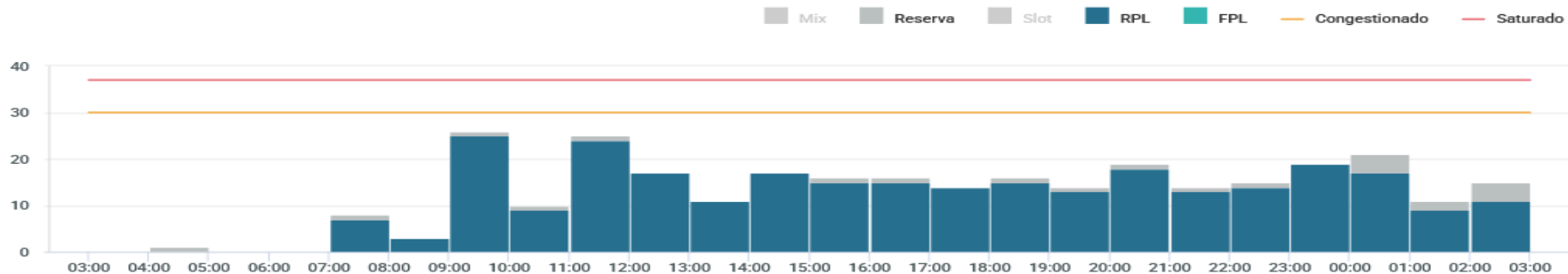
## METEOROLOGIA:

LOCALIDADE	03/09Z	09/15Z	15/21Z	21/03Z
SBBR	RA T	RA T	TSRA	TS

## INOPERÂNCIAS:

- 1 – Não foram encontradas informações.

GRÁFICO DE DEMANDA : 04/02/2026 03:00 UTC / 05/02/2026 02:59 UTC:



## EVENTOS RELEVANTES NO SOLO OU NO ESPAÇO AÉREO:

1 – **F0130/26** - RWY 16/34 CLSD DEVIDO SER MAINT - **FEB 03 TIL 11 MAR 09 TIL 13 0440-0745 23 TIL 26 0450-0745**

2 – **F8441/25** - TWY QUEBEC BTN TWY JULIET E FOXTROT 2 CLSD DEVIDO PRKG CONTINGENCIAL DE ACFT - **15 DEC 25 a 15 MAR 26 03:00 UTC**

## METEOROLOGIA:

LOCALIDADE	03/09Z	09/15Z	15/21Z	21/03Z
SBCF	RA T	RA T	TSRA	TS T

## INOPERÂNCIAS:

1 – Não foram encontradas informações.

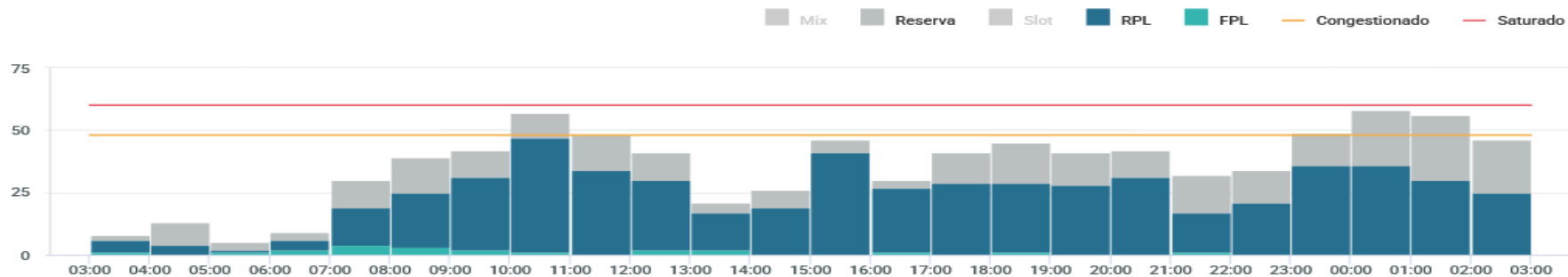
# GERÊNCIA REGIONAL



## Aeródromos e Setores

SBGR – Guarulhos  
SBSP – Congonhas  
SBKP – Campinas  
SBGL – Galeão  
SBRJ – Santos Dumont

GRÁFICO DE DEMANDA : 04/02/2026 03:00 UTC / 05/02/2026 02:59 UTC:



## EVENTOS RELEVANTES NO SOLO OU NO ESPAÇO AÉREO:

2 – **F0263/26** - RWY 10L/28R CLSD DEVIDO SER MAINT - **JAN 27 TIL FEB 12 TUE WED THU FRI SAT 0440-0830** FEB 16 TIL MAR 31 MON TUE 0500-0759

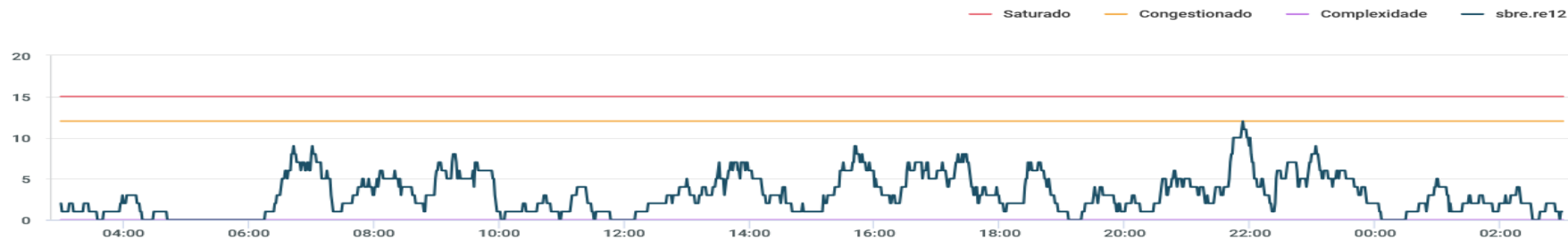
## METEOROLOGIA:

LOCALIDADE	03/09Z	09/15Z	15/21Z	21/03Z
SBGR	RA T	RA T	TSRA	TS T

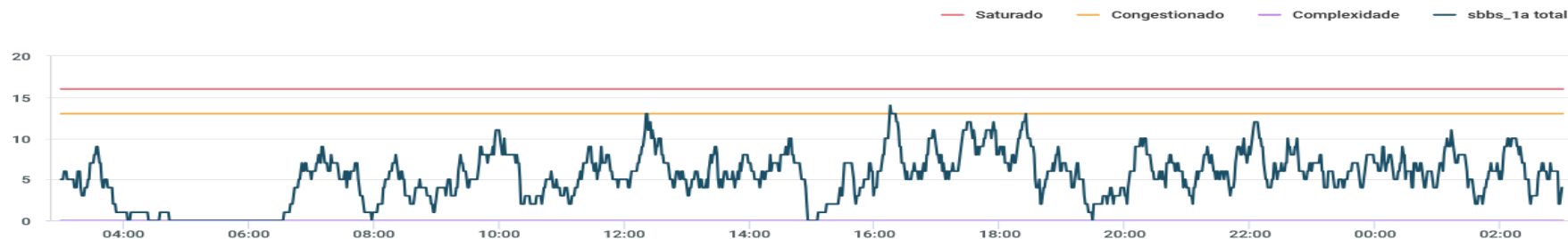
## INOPERÂNCIAS:

1 – Não foram encontradas informações.

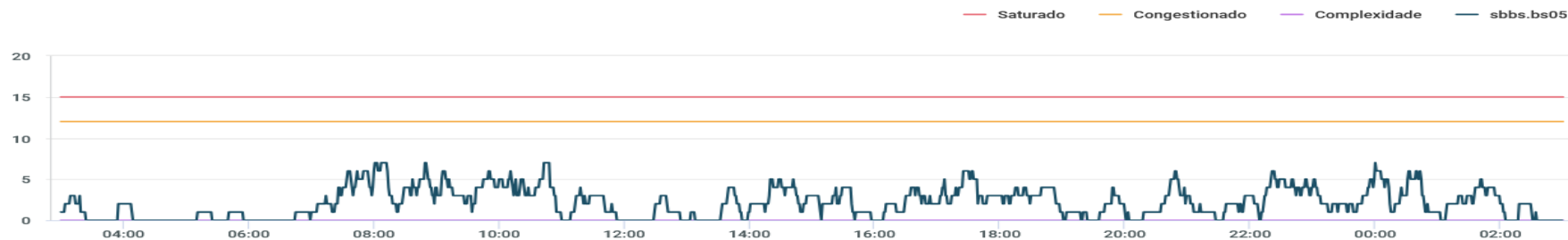
## SBRE.RE12



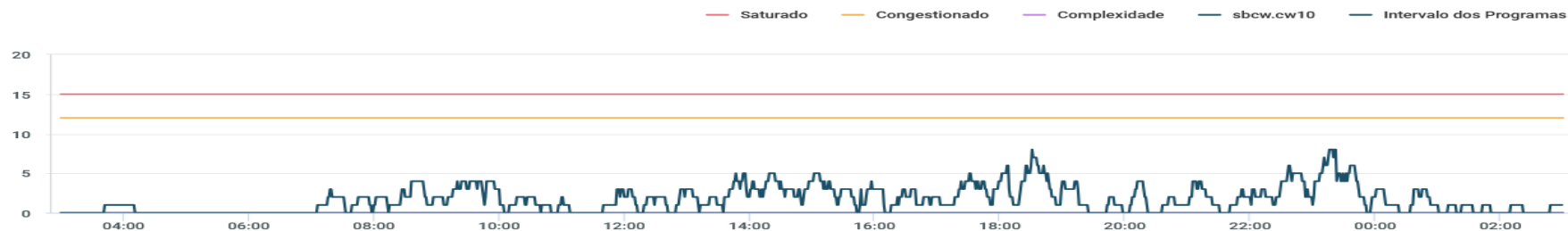
## SBBS\_1 TOTAL



## SBBS.BS05

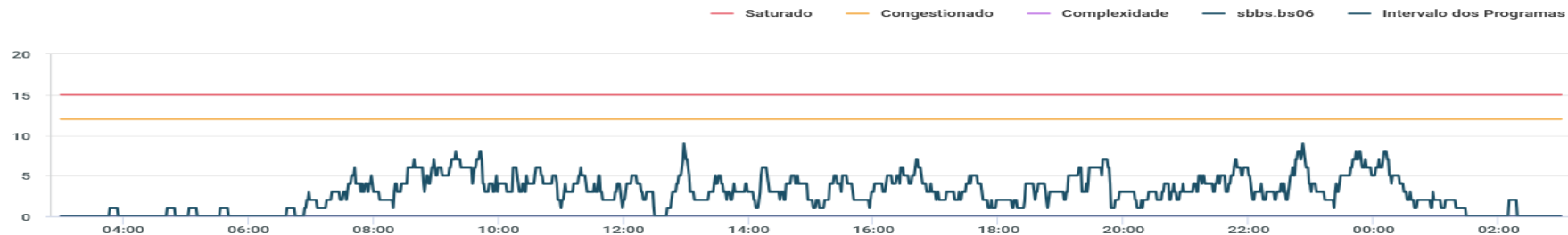


## SBCW.CW10

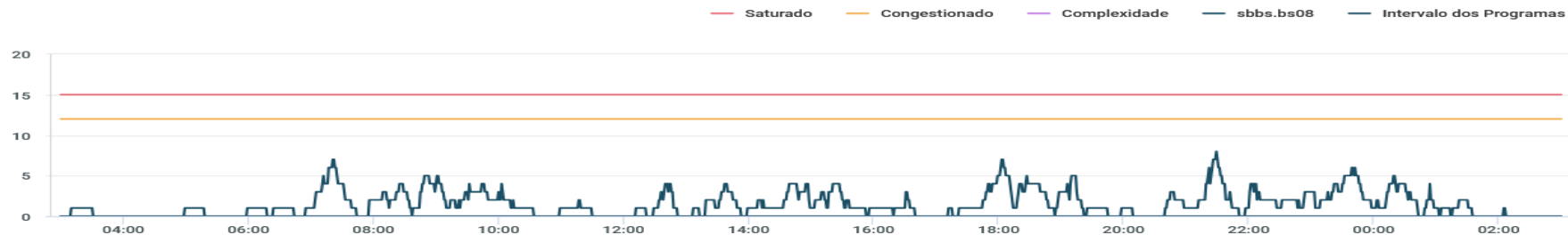




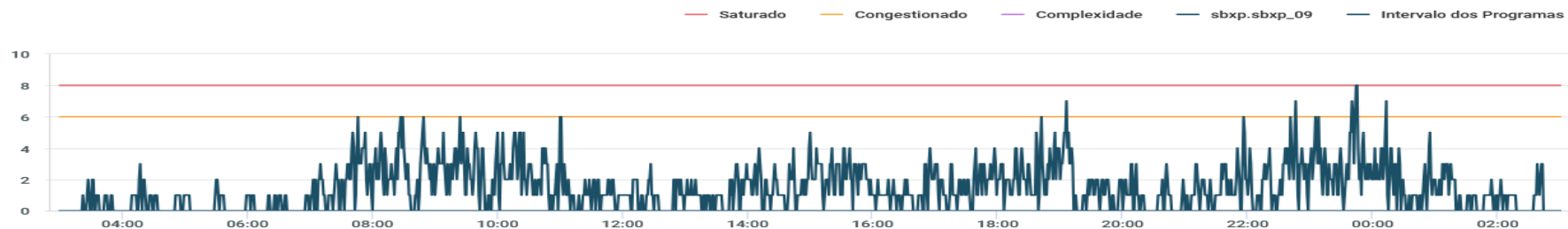
## SBBS.BS06



## SBBS.BS08



## SBXP.SBXP\_09



## SBXP.SBXP\_10

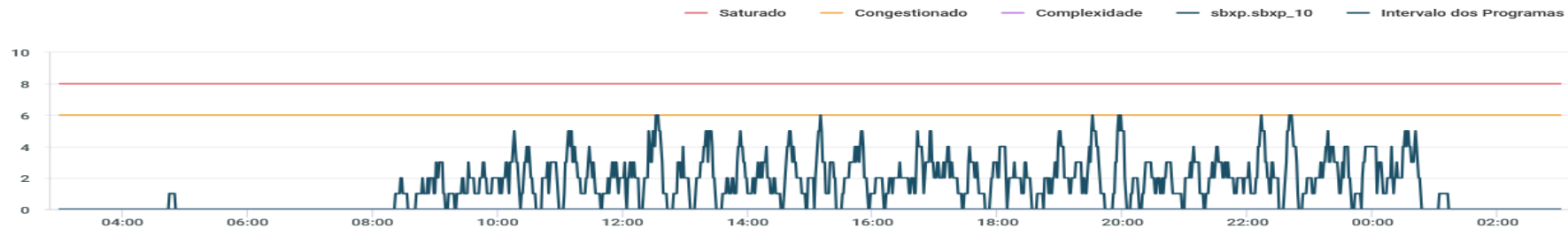
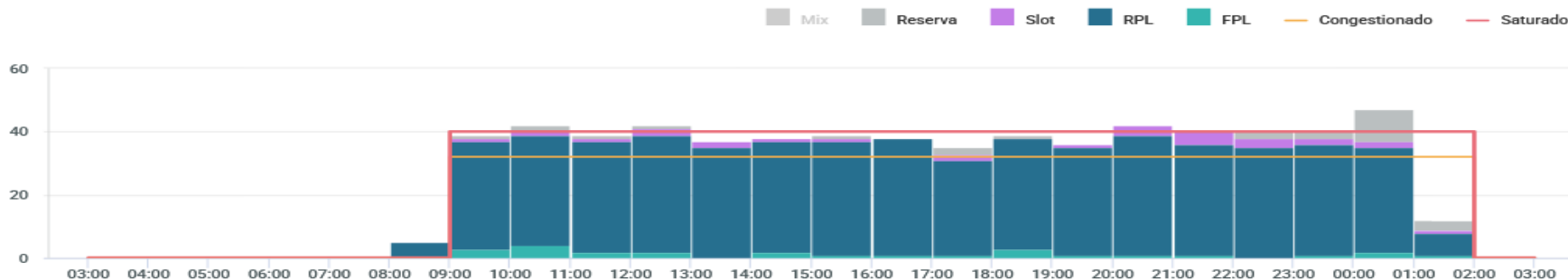


GRÁFICO DE DEMANDA : 04/02/2026 03:00 UTC / 05/02/2026 02:59 UTC:



## EVENTOS RELEVANTES NO SOLO OU NO ESPAÇO AÉREO:

- 1 – **F0214/26** - ALERTA DE PERIGO: INTERFERENCIA LUMINOSA (LETREIRO NAO AUTORIZADO) PROXIMO THR 17R/L NA COORD 233653.37S0463953.48W AFETANDO OPS RWY 35 R/L - **JAN 21 TIL APR 20**
- 2 – **F8131/25** - AD COORDENADO - **DEC 02 TIL MAR 02**

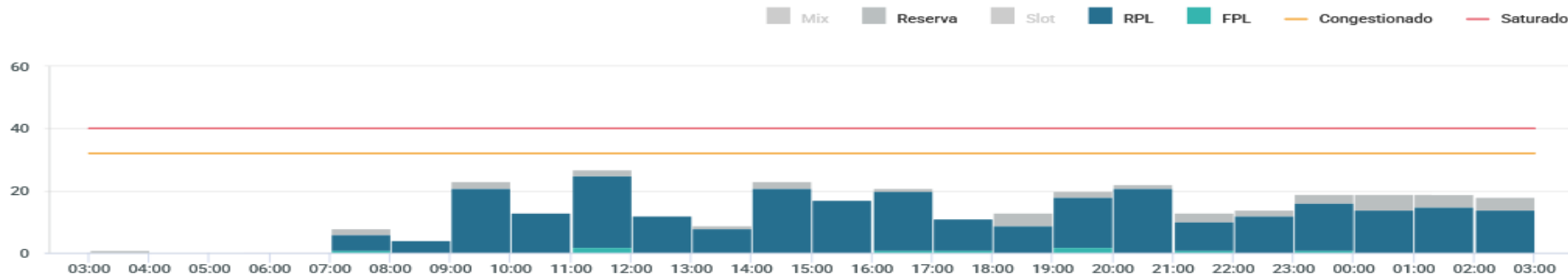
## METEOROLOGIA:

LOCALIDADE	03/09Z	09/15Z	15/21Z	21/03Z
SBSP	RA T	RA T	TSRA	TS T

## INOPERÂNCIAS:

- 1 – Não foram encontradas informações.

GRÁFICO DE DEMANDA : 04/02/2026 03:00 UTC / 05/02/2026 02:59 UTC:



## EVENTOS RELEVANTES NO SOLO OU NO ESPAÇO AÉREO:

1 – F8535/25 - AD CLSD DEVIDO SER MAINT - FEB 03 TIL 06 10 11 0330-0730

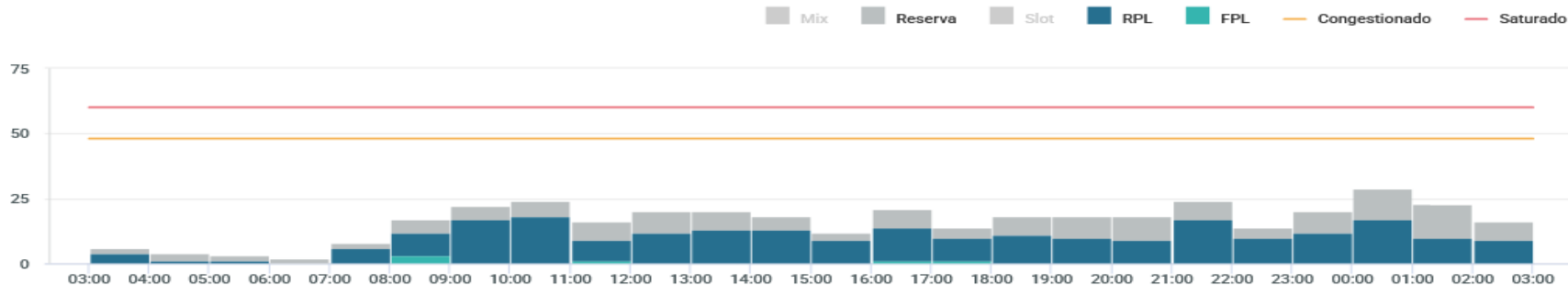
## METEOROLOGIA:

LOCALIDADE	03/09Z	09/15Z	15/21Z	21/03Z
SBKP	RA T	RA T	TSRA	TS

## INOPERÂNCIAS:

1 – Não foram encontradas informações.

GRÁFICO DE DEMANDA : 04/02/2026 03:00 UTC / 05/02/2026 02:59 UTC:



## EVENTOS RELEVANTES NO SOLO OU NO ESPAÇO AÉREO:

1 – **E7106/25** - PJE SUBJ AUTH/COORD APP RIO ACONTECERA CENTRO COORD 225227S0432318W (CAMPO DOS AFONSOS, RJ) RAI0 1NM RTO (COORD SBR 304) - SFC FL120 - **DEC 19/20 TIL FEB 15/16 0900-0259**

2 – **E0033/26** - PJE SUBJ COOR APP RIO/APP ALDEIA ACONTECERA CENTRO COORD 224737S0420632W RAI0 2NM - **FEB 03 TIL APR 30 - DLY 1200-0000**

3 – **E0248/26** - RWY 15/33 CLSD DEVIDO SER MAINT - **FEV 03 TIL 06 FEV - DLY 1200-2000.**

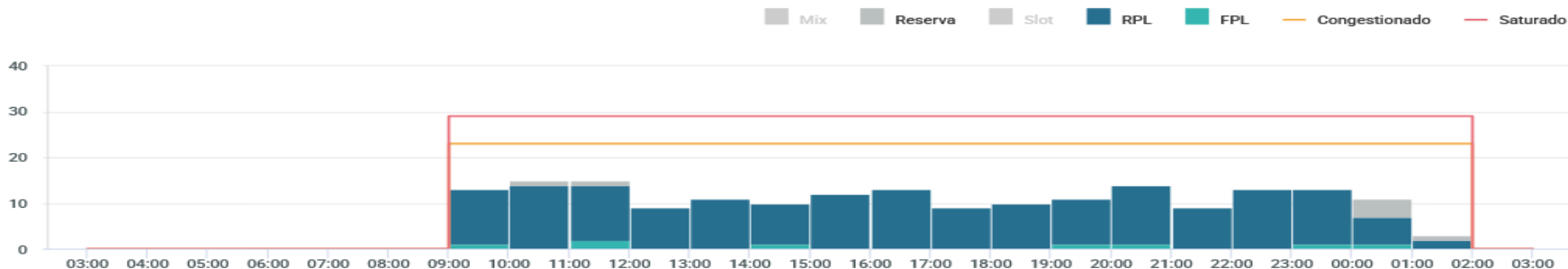
## METEOROLOGIA:

LOCALIDADE	03/09Z	09/15Z	15/21Z	21/03Z
SBGL	-	-	TSRA	TS

## INOPERÂNCIAS:

1 – Não foram encontradas informações.

GRÁFICO DE DEMANDA : 04/02/2026 03:00 UTC / 05/02/2026 02:59 UTC:



## EVENTOS RELEVANTES NO SOLO OU NO ESPAÇO AÉREO:

- 1 – **E7103/25** - PJE SUBJ AUTH/COOR APP RIO ACONTECERA CENTRO COORD 225227S0432318W (CAMPO DOS AFONSOS, RJ) RAI0 1NM RTO (COOR SBR 304) - SFC FL120 - **DEC 19/20 TIL FEB 15/16 0900-0259**
- 2 – **E7532/25** - RWY 02L/20R CLSD PARA LDG E TKOF. PERMITIDO O TAX DE ACFT - **DEC 30 TIL MAR 30 0900UTC**
- 3 – **E0031/26** - PJE SUBJ COOR APP RIO/APP ALDEIA ACONTECERA CENTRO COORD 224737S0420632W RAI0 2NM RTO - **FEB 03 TIL APR 30 - DLY 1200-0000**

## PREVISÃO DE DESLOCAMENTO DE EMBARCAÇÕES:

- 4 – **SEVEN**: ATENTAR AOS **NOTAM E7529/25, E0306/26, E0307/26, E0315/26 e E0346/26**
- 5 – **SKANDI**: ATENTAR AOS **NOTAM E0061/26, E0075/26, E0272/26, E0273/26 e E0308/26**
- 6 – **NAVIO DEEP BLUE** - ATENTAR AO **NOTAM E0081/26 - JAN 20 TIL FEB 19**
- 7 – **COSTA FAVOLOSA** - ATENTAR AOS **NOTAM E6665/25 e E6671/25 - FEB 04 0845-1000 e FEB 05 0000-0100**

## METEOROLOGIA:

LOCALIDADE	03/09Z	09/15Z	15/21Z	21/03Z
SBRJ	-	-	TSRA	TS

## INOPERÂNCIAS:

- 1 – Não foram encontradas informações.

ORIGEM	DESTINO	ER	INICIO (PREVISAO)	FIM	MEDIDA	MOTIVO
DEMANDA SBGR						
BS-05	SBGR	XP-09	04/02/2026 08:30:00	04/02/2026 11:00:00	MIT - 20 NM	ALTA DEMANDA DE CHEGADA
BS-05	SBGR	XP-09	04/02/2026 22:30:00	05/02/2026 00:20:00	MIT - 20 NM	ALTA DEMANDA DE CHEGADA
CW-10	SBGR	XP-09	04/02/2026 23:10:00	04/02/2026 23:59:00	MIT - 20 NM	ALTA DEMANDA DE CHEGADA
BS-08	SBGR	XP-09	04/02/2026 23:20:00	04/02/2026 23:59:00	MIT - 20 NM	ALTA DEMANDA DE CHEGADA