



# PLANO DIÁRIO ATFM

## 10/02/2026



# GERÊNCIA REGIONAL

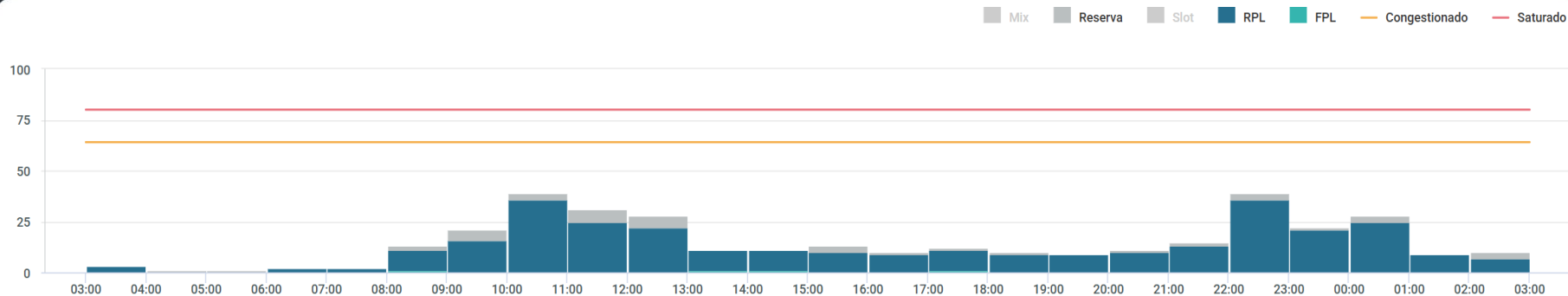


## Aeródromos e Setores

SBBR – Brasília

SBCF – Confins

GRÁFICO DE DEMANDA : 10/02/2026 03:00 UTC / 11/02/2026 02:59 UTC:



## EVENTOS RELEVANTES NO SOLO OU NO ESPAÇO AÉREO:

1 - **F0400/26** - RWY 11R/29L CLSD DEVIDO SER MAINT - **FEB 09 TIL 13** – FEB 23 TIL 27 - **1300-2000** - FEB 17-21 -0301-0900

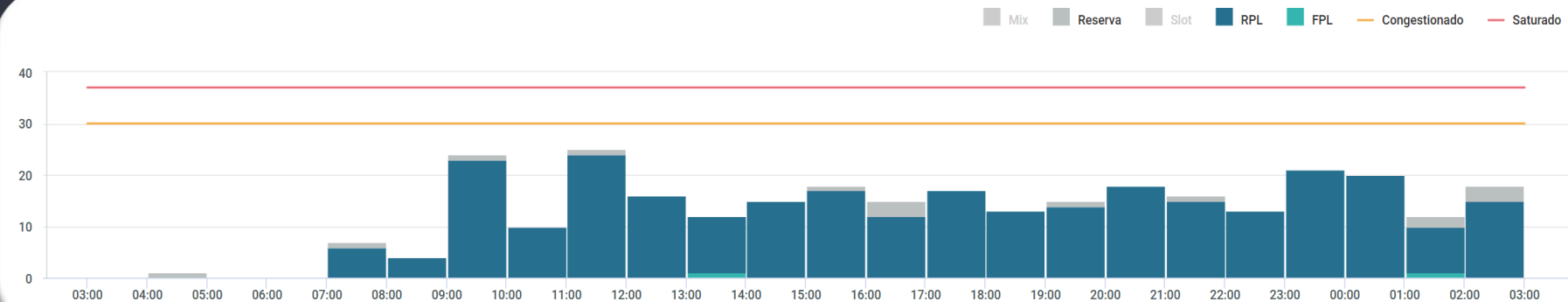
## METEOROLOGIA:

LOCALIDADE	03/09Z	09/15Z	15/21Z	21/03Z
SBBR		T	TSRA	BR V/T

## INOPERÂNCIAS:

1 – Não foram encontradas informações.

GRÁFICO DE DEMANDA : 10/02/2026 03:00 UTC / 10/02/2026 02:59 UTC:



## EVENTOS RELEVANTES NO SOLO OU NO ESPAÇO AÉREO:

- 1 – **F8441/25** - TWY QUEBEC BTN TWY JULIET E FOXTROT 2 CLSD DEVIDO PRKG CONTINGENCIAL DE ACFT - **15 DEC 25 a 15 MAR 26 03:00 UTC**
- 2 – **F0130/26** - RWY 16/34 CLSD DEVIDO SER MAINT- **FEB 03 TIL 11** MAR 09 TIL 13 **0440-0745** 23 TIL 26 **0450-0745**

## METEOROLOGIA:

LOCALIDADE	03/09Z	09/15Z	15/21Z	21/03Z
SBCF	BR T/V	BR T/V	TSRA	

## INOPERÂNCIAS:

- 1 – Não foram encontradas informações.

# GERÊNCIA REGIONAL



## Aeródromos e Setores

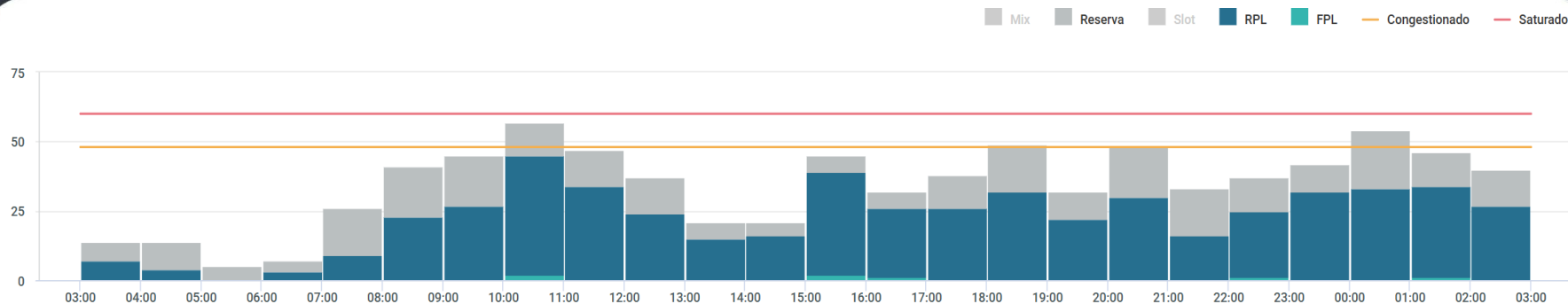
**SBGR - Guarulhos**

**SBSP – Congonhas**

**SBGL - Galeão**

**SBRJ - Santos Dumont**

GRÁFICO DE DEMANDA : 10/02/2026 03:00 UTC / 11/02/2026 02:59 UTC:



## EVENTOS RELEVANTES NO SOLO OU NO ESPAÇO AÉREO:

1 – **F0468/26** - RWY 10L/28R CLSD DEVIDO SER MAINT – **FEB 10-12 16 17 23 24 MAR 02 03 09 10 16 17 0330-0759**

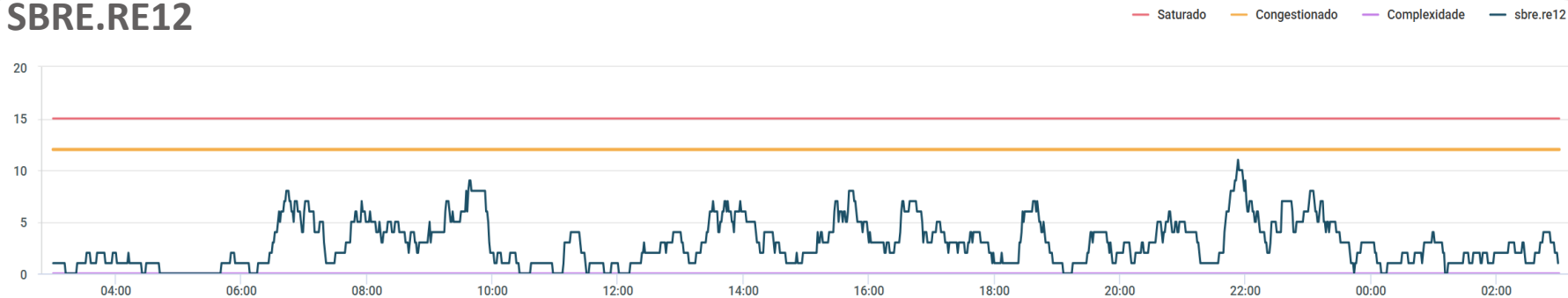
## METEOROLOGIA:

LOCALIDADE	03/09Z	09/15Z	15/21Z	21/03Z
SBGR	RA T/V	RA T/V	RA T/V	RA T/V

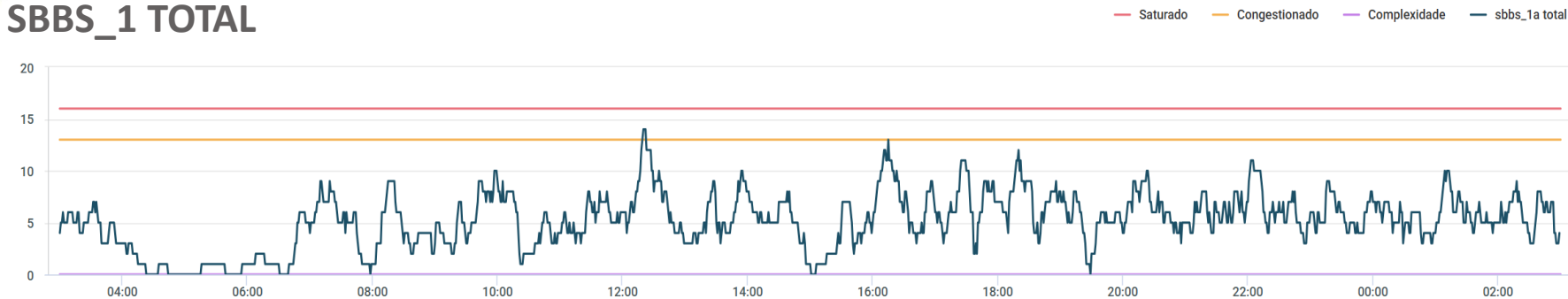
## INOPERÂNCIAS:

1 – Não foram encontradas informações.

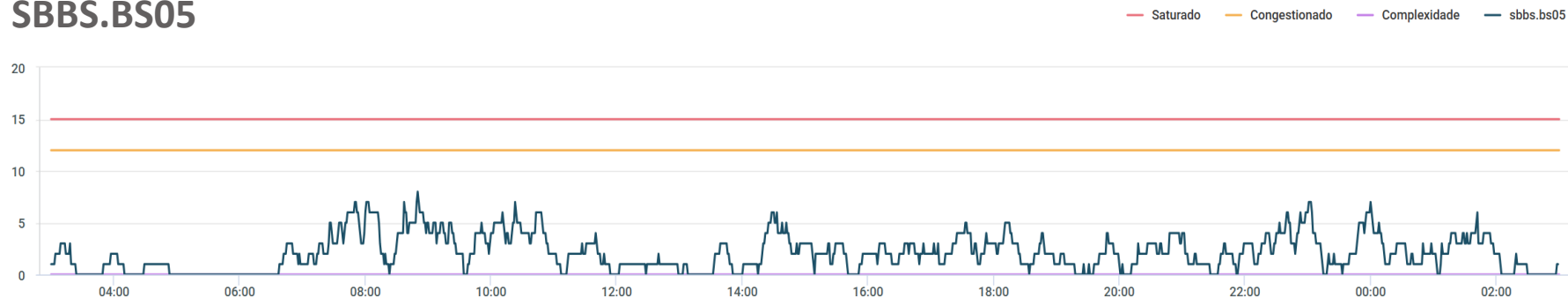
## SBRE.RE12



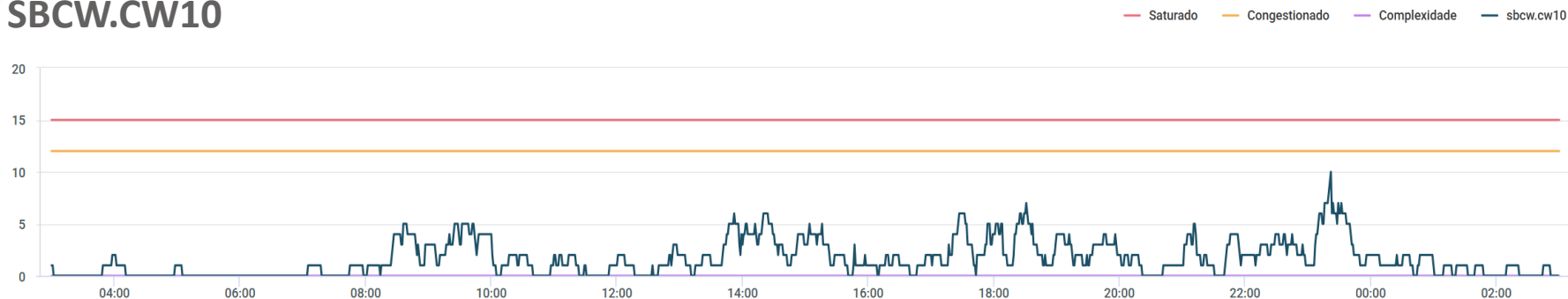
## SBBS\_1 TOTAL



## SBBS.BS05

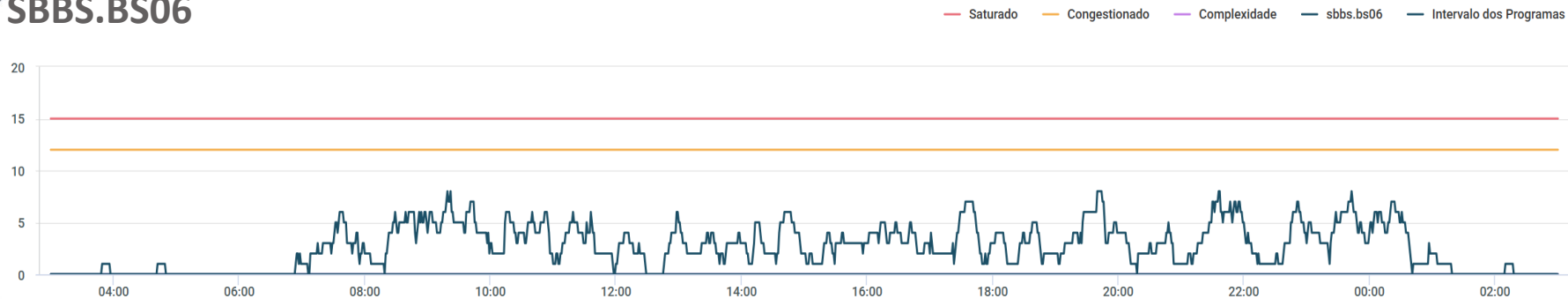


## SBCW.CW10

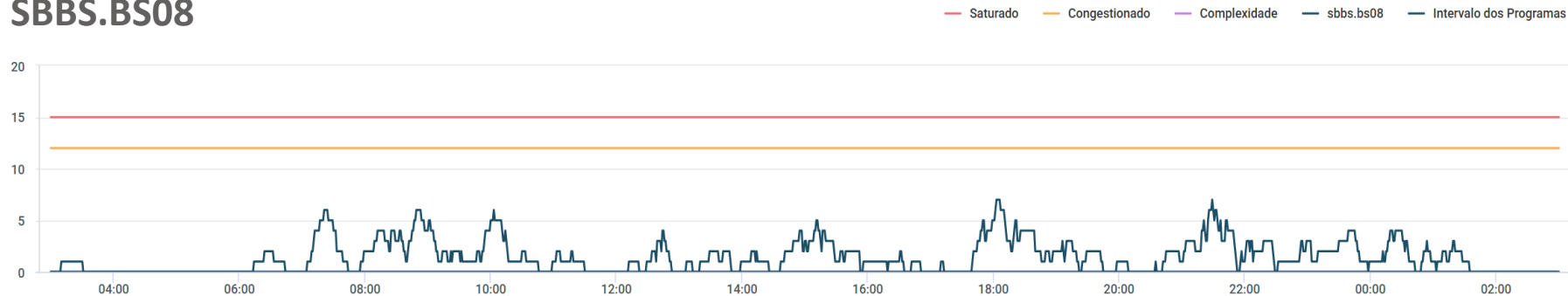




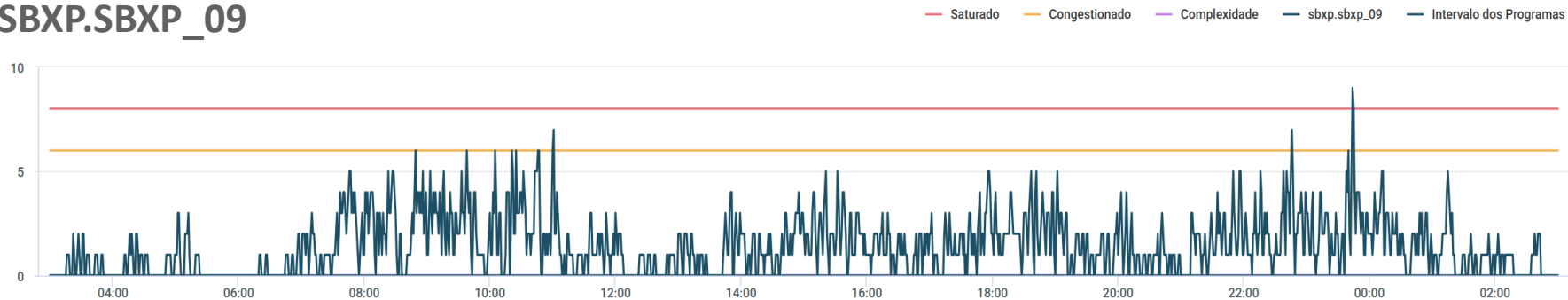
## SBBS.BS06



## SBBS.BS08



## SBXP.SBXP\_09



## SBXP.SBXP\_10

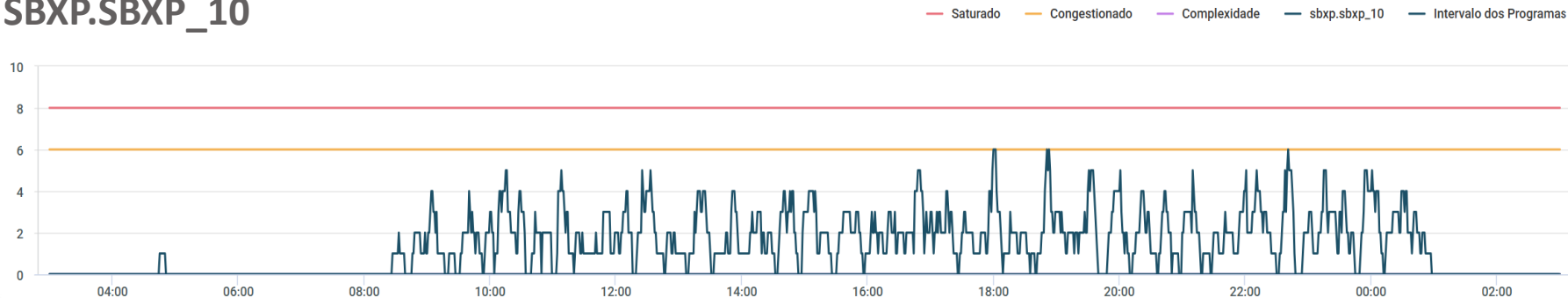
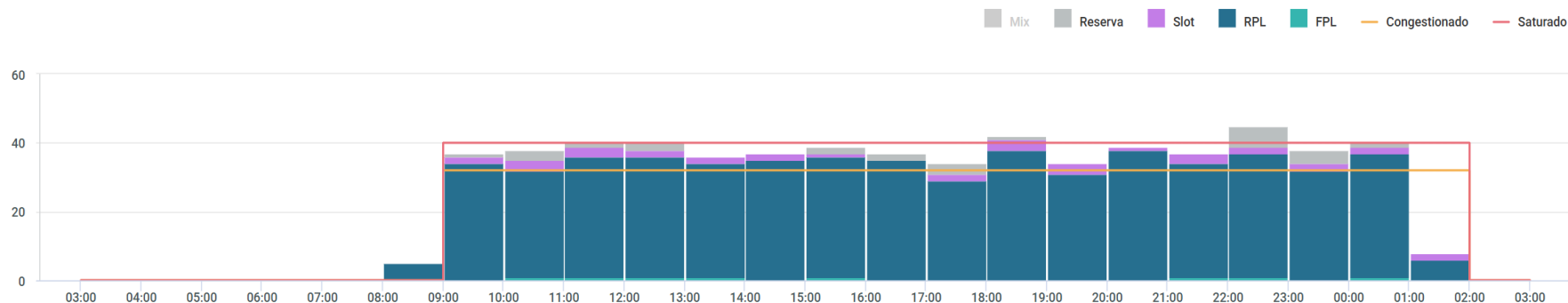


GRÁFICO DE DEMANDA : 10/02/2026 03:00 UTC / 11/02/2026 02:59 UTC:



## EVENTOS RELEVANTES NO SOLO OU NO ESPAÇO AÉREO:

1 - **F8131/25** - AD COORDENADO - **DEC 02 TIL MAR 02 - 23:59 UTC**

2- **F0214/26** - ALERTA DE PERIGO: INTERFERENCIA LUMINOSA (LETREIRO NAO AUTORIZADO)  
PROXIMO THR 17R/L NA COORD 233653.37S0463953.48W AFETANDO OPS RWY 35 R/L- **JAN 21 TIL APR 20 - 03:00 UTC.**

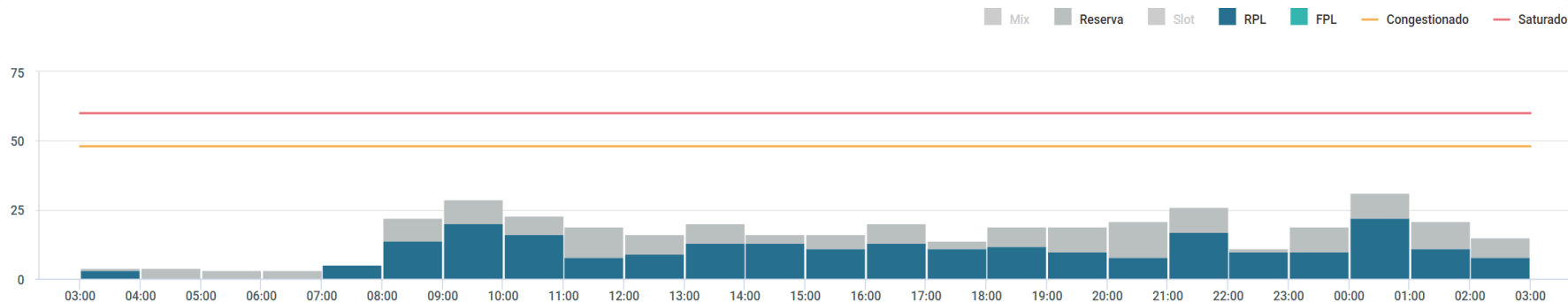
## METEOROLOGIA:

LOCALIDADE	03/09Z	09/15Z	15/21Z	21/03Z
SBSP	RA T/V	RA T/V	RA T/V	RA T/V

## INOPERÂNCIAS:

1 – Não foram encontradas informações.

GRÁFICO DE DEMANDA : 10/02/2026 03:00 UTC / 11/02/2026 02:59 UTC:



EVENTOS RELEVANTES NO SOLO OU NO ESPAÇO AÉREO:

- 1 – **E0538/26** - PJE SUBJ AUTH/COOR APP RIO ACONTECERA CENTRO COORD 225227S0432318W (CAMPO DOS AFONSOS, RJ) RAO 1NM RTO (COOR SBR 304) - SFC FL120 - **04 FEV 26 a 04 MAY 26 - DAILY 0900-0259**
- 2 – **E0033/26** - PJE SUBJ COOR APP RIO/APP ALDEIA ACONTECERA CENTRO COORD 224737S0420632W RAO 2NM– **FEB 03 TIL APR 30 - DLY 1200-0000**
- 3 – **E0249/26** - RWY 10/28 CLSD DEVIDO SER MAINT– **FEV 09 TIL 12 FEV - DLY 1200-2000**
- 4 – **E0609/26** - TWY KILO CLSD BTN TWY MIKE E TWY L2 DEVIDO DESAGREGACAO DE PAVIMENTO - **FEV 05 TIL 05 MAR -2100**

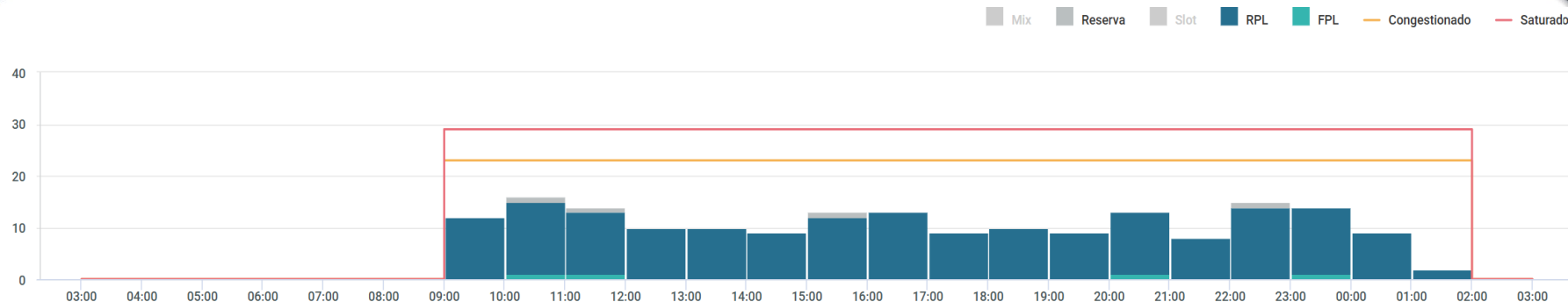
METEOROLOGIA:

LOCALIDADE	03/09Z	09/15Z	15/21Z	21/03Z
SBGL	RA T/V	RA T/V	RA	

INOPERÂNCIAS:

- 1 - Não foram encontradas informações.

GRÁFICO DE DEMANDA : 10/02/2026 03:00 UTC / 11/02/2026 02:59 UTC:



## EVENTOS RELEVANTES NO SOLO OU NO ESPAÇO AÉREO:

- 1 - **E0535/25** - PJE SUBJ AUTH/COOR APP RIO ACONTECERA CENTRO COORD 225227S0432318W (CAMPO DOS AFONSOS, RJ) RAI0 1NM RTO (COOR SBR 304) - SFC FL120 - **04 FEV 26 a 04 MAY 26** - **DAILY 0900-0259**
- 2 - **E0031/26** - PJE SUBJ COOR APP RIO/APP ALDEIA ACONTECERA CENTRO COORD 224737S0420632W RAI0 2NM RTO - **FEB 03 TIL APR 30** - **DLY 1200-0000**
- 3 - **E7532/25** - RWY 02L/20R CLSD PARA LDG E TKOF. PERMITIDO O TAX DE ACFT - **DEC 30 TIL MAR 30 900**

## PREVISÃO DE DESLOCAMENTO DE EMBARCAÇÕES:

- 4 - **SEVEN**: ATENTAR AOS **NOTAM E0306/26, E0307/26, E0315/25, E0346/26 e E0634/26**.
- 5 - **SKANDI**: ATENTAR AO **NOTAM E0061/26, E0075/26, E0272/26, E0273/26 e E0308/26**.
- 6 - **NAVIO DEEP BLUE** - ATENTAR AO **NOTAM E0081/26**

## METEOROLOGIA:

LOCALIDADE	03/09Z	09/15Z	15/21Z	21/03Z
SBRJ	RA T/V	RA T/V	RA	

## INOPERÂNCIAS:

- 1 - Não foram encontradas informações.

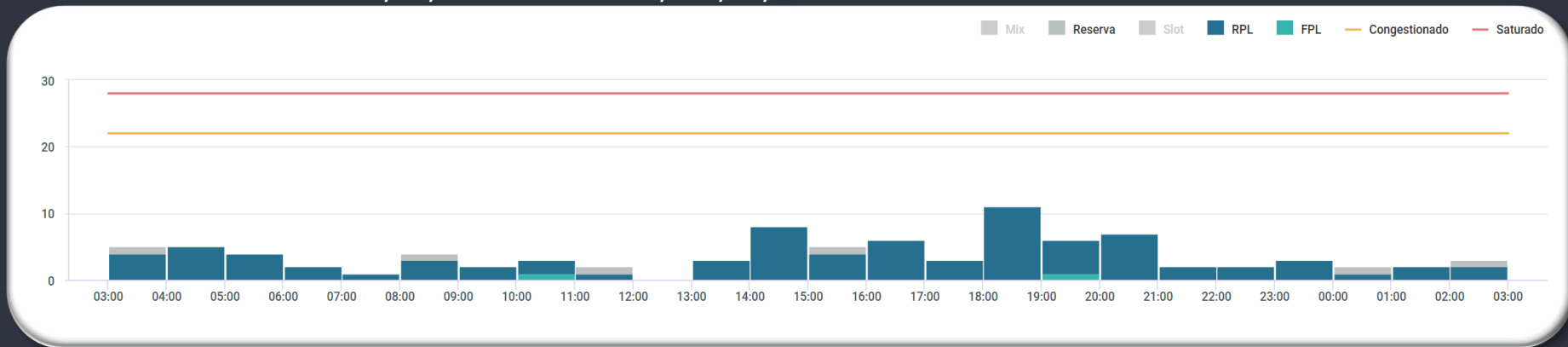
# GERÊNCIA REGIONAL



## Aeródromos e Setores

SBBE – Belém

## GRÁFICO DE DEMANDA : 10/02/2026 03:00 UTC / 11/02/2026 02:59 UTC:



## EVENTOS RELEVANTES NO SOLO OU NO ESPAÇO AÉREO:

1 - Não foram encontradas informações.

## METEOROLOGIA:

LOCALIDADE	03/09Z	09/15Z	15/21Z	21/03Z
SBBE		RA	TSRA	-

## INOPERÂNCIAS:

1 - Não foram encontradas informações.

ORIGEM	DESTINO	ER	INICIO (PREVISAO)	FIM	MEDIDA	MOTIVO
DEMANDA SBGR						
BS-08	SBGR	XP-09	10/02/2026 08:45:00	10/02/2026 10:30:00	MIT - 20 NM	ALTA DEMANDA DE CHEGADA
CW-10	SBGR	XP-09	10/02/2026 08:45:00	10/02/2026 10:30:00	MIT - 20 NM	ALTA DEMANDA DE CHEGADA
CW-10	SBGR	XP-09	10/02/2026 22:30:00	11/02/2026 00:30:00	MIT - 20 NM	ALTA DEMANDA DE CHEGADA
BS-08	SBGR	XP-09	10/02/2026 22:30:00	11/02/2026 00:30:00	MIT - 30 NM	ALTA DEMANDA DE CHEGADA