



PLANO DIÁRIO ATFM

08/03/2026



GERÊNCIA REGIONAL



Aeródromos e Setores

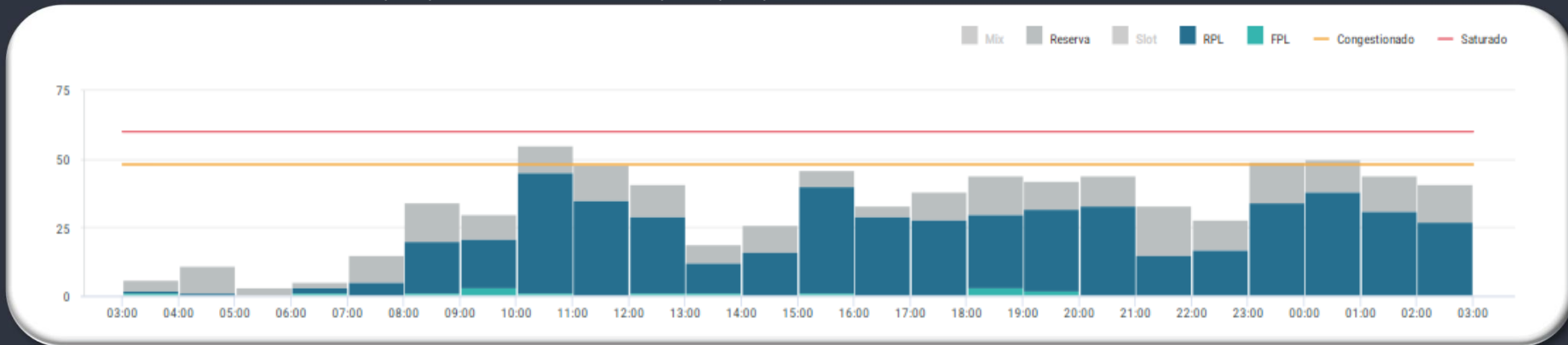
SBGR - Guarulhos

SBSP – Congonhas

SBGL - Galeão

SBRJ - Santos Dumont

GRÁFICO DE DEMANDA : 08/03/2026 03:00 UTC / 09/03/2026 02:59 UTC:



EVENTOS RELEVANTES NO SOLO OU NO ESPAÇO AÉREO:

1 – Não foram encontradas informações.

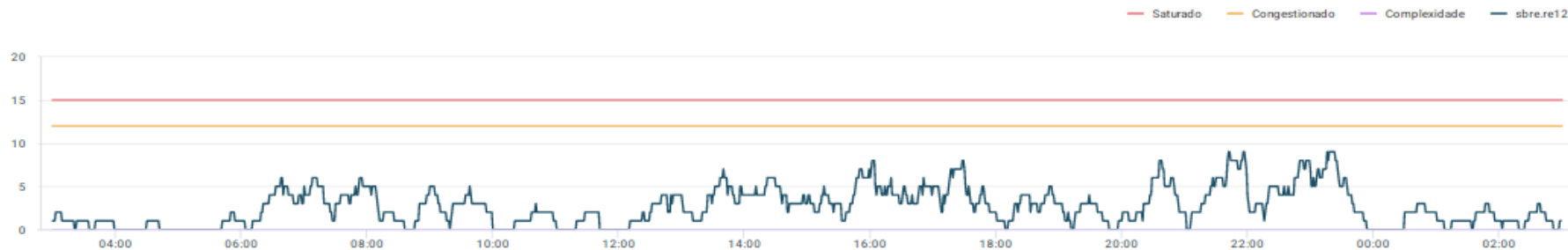
METEOROLOGIA:

LOCALIDADE	03/09Z	09/15Z	15/21Z	21/03Z
SBGR	T	-	TSRA	DZ

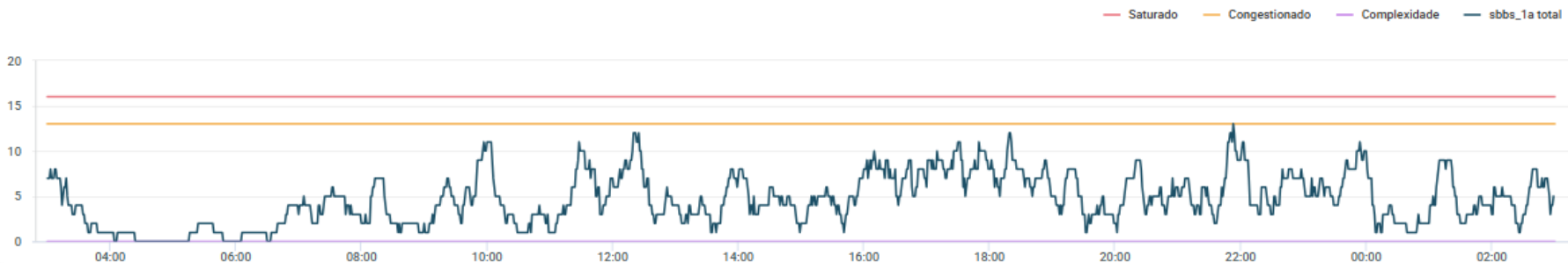
INOPERÂNCIAS:

1 – Não foram encontradas informações.

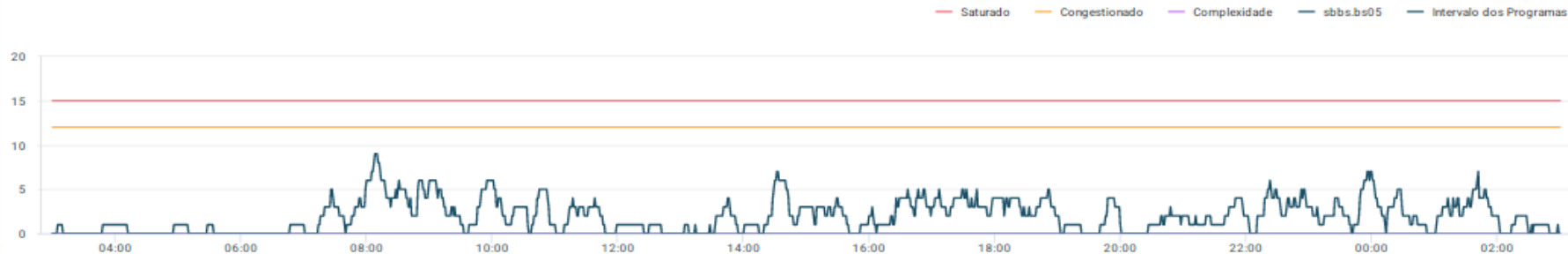
SBRE.RE12



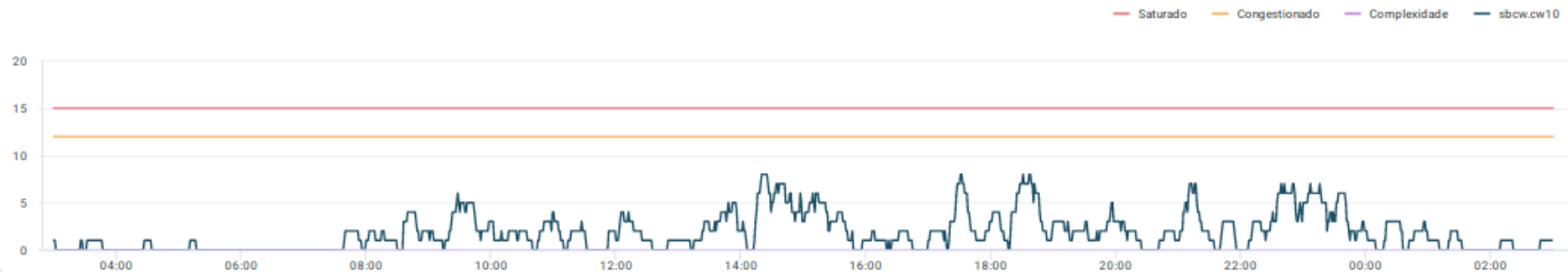
SBBS_1 TOTAL



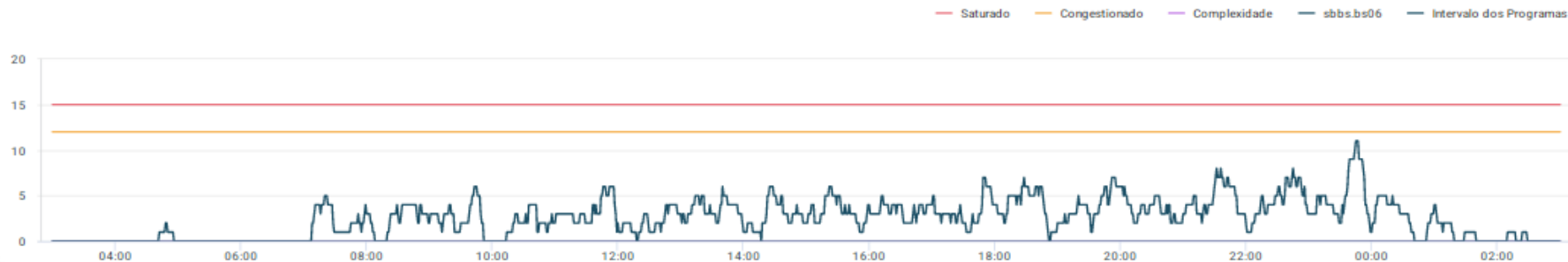
SBBS.BS05



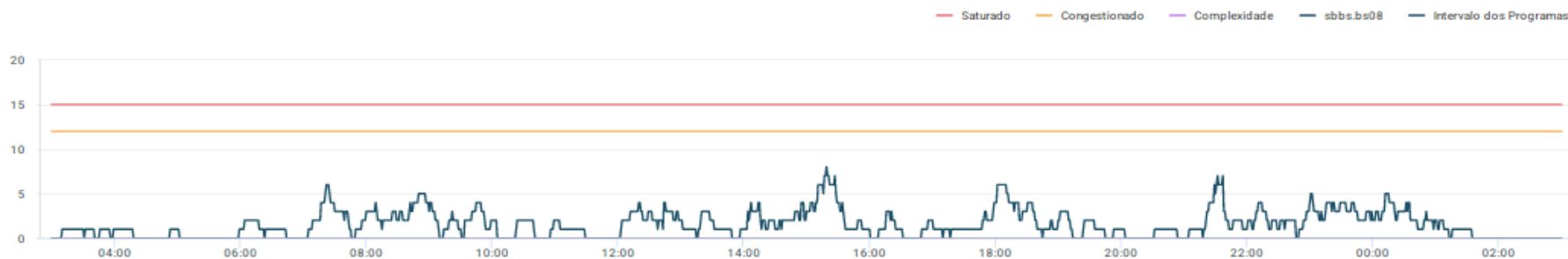
SBCW.CW10



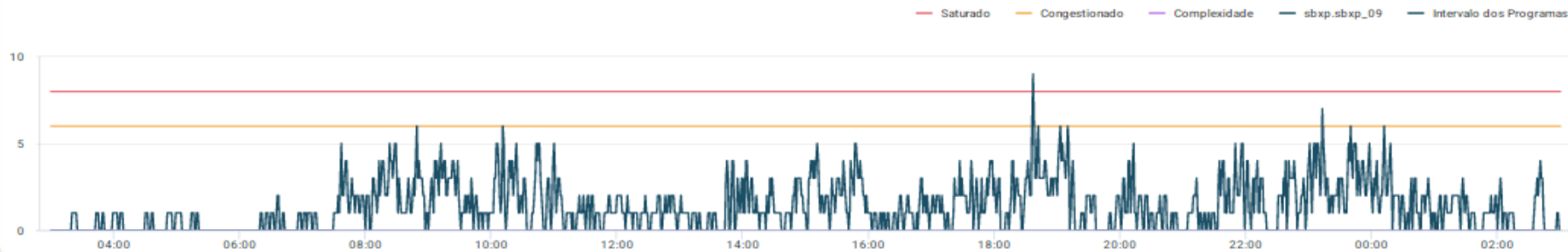
SBBS.BS06



SBBS.BS08



SBXP.SBXP_09



SBXP.SBXP_10

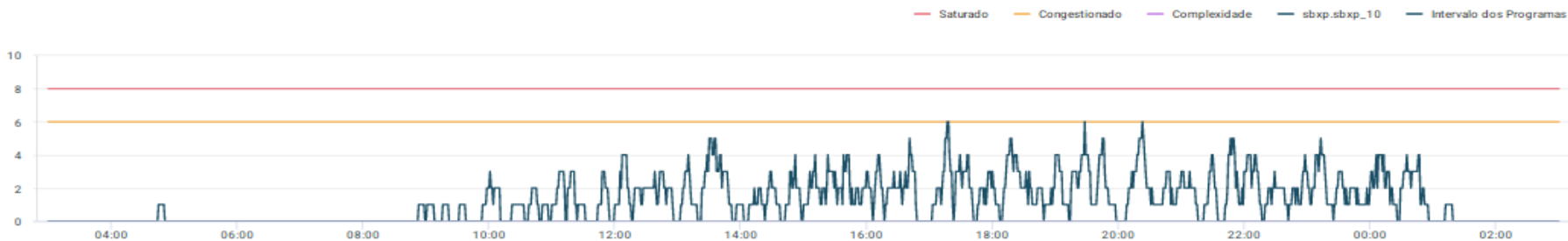
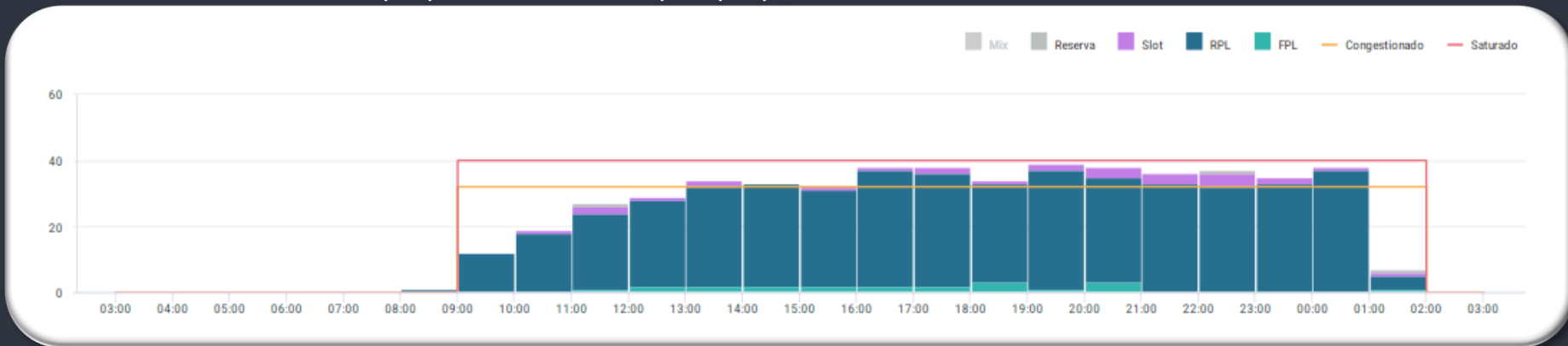


GRÁFICO DE DEMANDA : 08/03/2026 03:00 UTC / 09/03/2026 02:59 UTC:



EVENTOS RELEVANTES NO SOLO OU NO ESPAÇO AÉREO:

- 1 – **F0788/26** - AD COORDENADO - **FEV 26 TIL MAY 26 - 23:59 UTC**
- 2- **F0214/26** - ALERTA DE PERIGO: INTERFERENCIA LUMINOSA (LETREIRO NAO AUTORIZADO) PROXIMO THR 17R/L NA COORD 233653.37S0463953.48W AFETANDO OPS RWY 35 R/L- **JAN 21 TIL APR 20 - 03:00 UTC.**

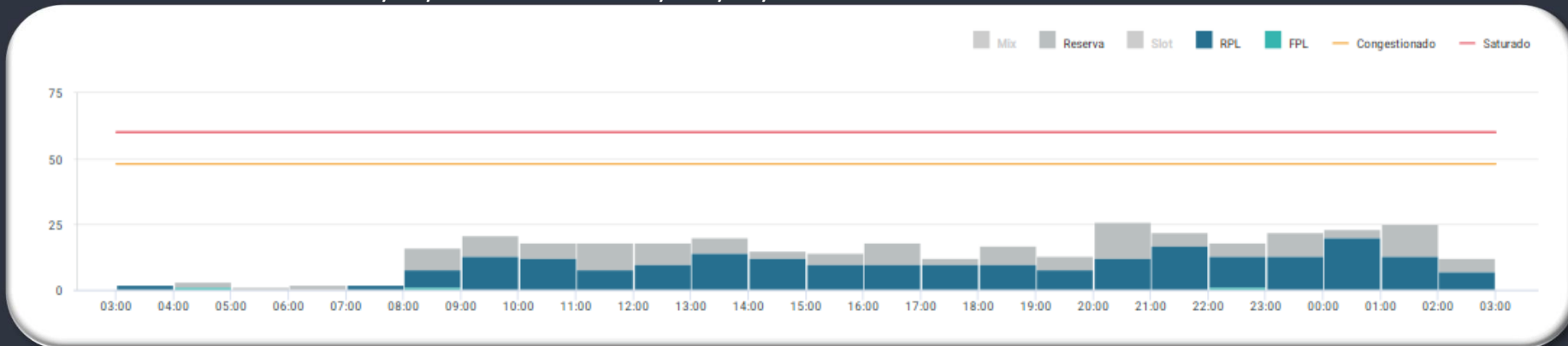
METEOROLOGIA:

LOCALIDADE	03/09Z	09/15Z	15/21Z	21/03Z
SBSP	T	-	TSRA	T

INOPERÂNCIAS:

- 1 – Não foram encontradas informações.

GRÁFICO DE DEMANDA : 08/03/2026 03:00 UTC / 09/03/2026 02:59 UTC:



EVENTOS RELEVANTES NO SOLO OU NO ESPAÇO AÉREO:

- 1 – **E0538/26** - PJE SUBJ AUTH/COOR APP RIO ACONTECERA CENTRO COORD 225227S0432318W (CAMPO DOS AFONSOS, RJ) RAI0 1NM RTO (COOR SBR 304) - SFC FL120 - 04 FEV 26 a 04 MAY 26 - DAILY 0900-0259
- 2 – **E0033/26** - PJE SUBJ COOR APP RIO/APP ALDEIA ACONTECERA CENTRO COORD 224737S0420632W RAI0 2NM– FEB 03 TIL APR 30 - DLY 1200-0000

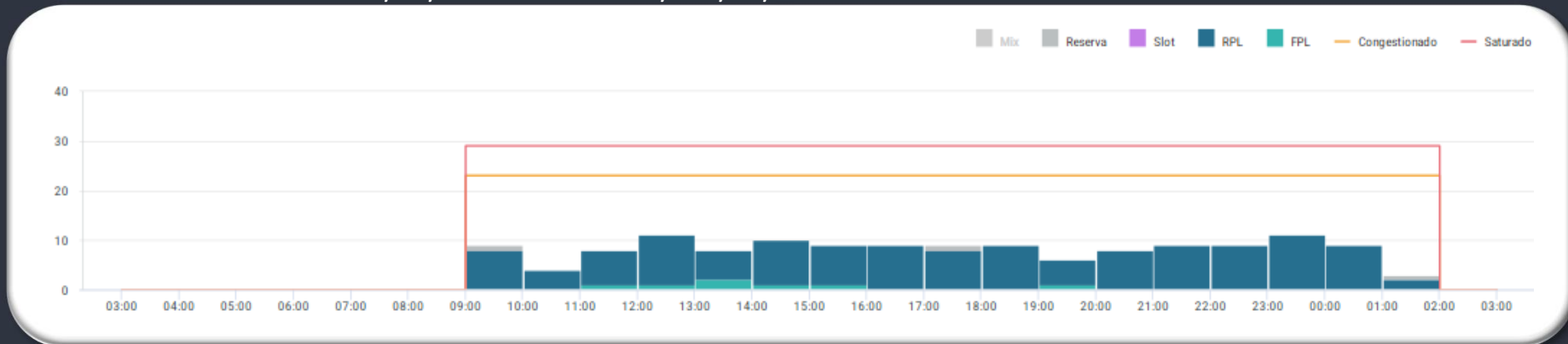
METEOROLOGIA:

LOCALIDADE	03/09Z	09/15Z	15/21Z	21/03Z
SBGL	-	-	TSRA	-

INOPERÂNCIAS:

- 1 - Não foram encontradas informações.

GRÁFICO DE DEMANDA : 08/03/2026 03:00 UTC / 09/03/2026 02:59 UTC:



EVENTOS RELEVANTES NO SOLO OU NO ESPAÇO AÉREO:

- 1 - **E0535/25** - PJE SUBJ AUTH/COOR APP RIO ACONTECERA CENTRO COORD 225227S0432318W (CAMPO DOS AFONSOS, RJ) RAI0 1NM RTO (COOR SBR 304) - SFC FL120 - 04 FEV 26 a 04 MAY 26 - DAILY 0900-0259
- 2 - **E0031/26** - PJE SUBJ COOR APP RIO/APP ALDEIA ACONTECERA CENTRO COORD 224737S0420632W RAI0 2NM RTO - FEB 03 TIL APR 30 - DLY 1200-0000
- 3 - **E7532/25** - RWY 02L/20R CLSD PARA LDG E TKOF. PERMITIDO O TAX DE ACFT - DEC 30 TIL MAR 30 900

METEOROLOGIA:

LOCALIDADE	03/09Z	09/15Z	15/21Z	21/03Z
SBRJ	-	-	TS	-

PREVISÃO DE DESLOCAMENTO DE EMBARCAÇÕES:

- 4 - **SEVEN**: ATENTAR AOS NOTAM E0730/26, E0873/26, E0875/26, E0876/26 e E1363/26.
- 5 - **SKANDI**: ATENTAR AOS NOTAM E0718/26, E0720/26, E1127/26, E1142/26 e E1280/26
- 6 - **NAVIO DEEP BLUE** - ATENTAR AO NOTAM E0725/26 - 11 FEV 26 a 19 MAR 26 23:59 UTC
- 7 - **EMBARCAÇÃO LONE STAR** - Deslocando-se no sentido "FUNDEIO 2F11, RJ" TO "BOCA DA BARRA". NOTAM: E1362/26 - 08/03/26 - 09:00 as 21:00 UTC.

INOPERÂNCIAS:

- 1 - Não foram encontradas informações.

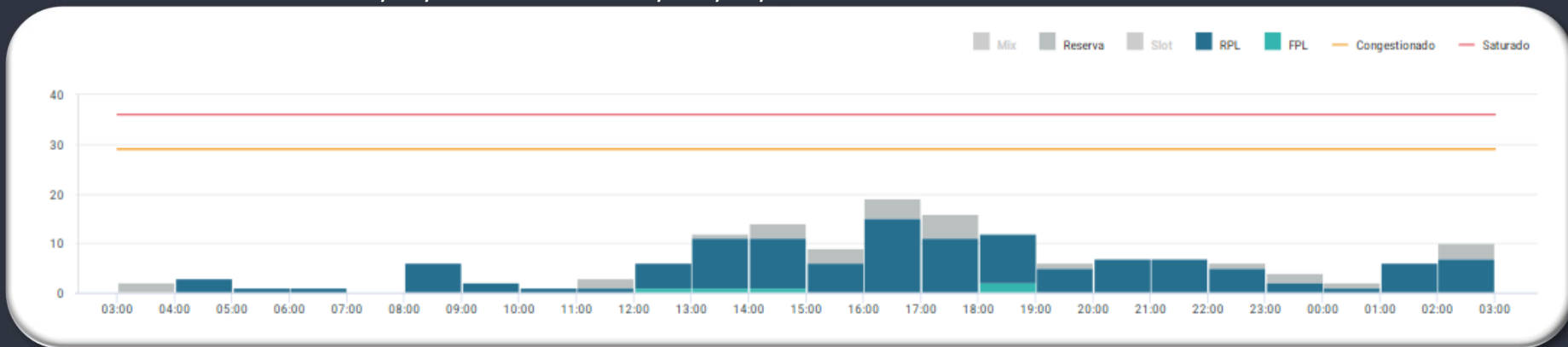
GERÊNCIA REGIONAL



Aeródromos e Setores

SBSV – Salvador

GRÁFICO DE DEMANDA : 08/03/2026 03:00 UTC / 09/03/2026 02:59 UTC:



EVENTOS RELEVANTES NO SOLO OU NO ESPAÇO AÉREO:

1 – **B0046/26** - TWY GOLF CLSD DEVIDO SER MAINT– **FEV 24 TIL MAR 14** - **DLY 1041-1600**

METEOROLOGIA:

LOCALIDADE	03/09Z	09/15Z	15/21Z	21/03Z
SBSV	-	-	-	-

INOPERÂNCIAS:

1 - Não foram encontradas informações.

ORIGEM	DESTINO	ER	INICIO (PREVISAO)	FIM	MEDIDA	MOTIVO
DEMANDA SBGR						
CW-10	SBGR	XP-09	08/03/2026 08:50:00	08/03/2026 11:00:00	MIT - 20 NM	ALTA DEMANDA DE CHEGADA
BS-05	SBGR	XP-09	08/03/2026 09:00:00	08/03/2026 11:10:00	MIT - 20 NM	ALTA DEMANDA DE CHEGADA
BS-05	SBGR	XP-09	08/03/2026 18:15:00	08/03/2026 19:15:00	MIT - 20 NM	ALTA DEMANDA DE CHEGADA
BS-05	SBGR	XP-09	08/03/2026 23:00:00	09/03/2026 00:30:00	MIT - 20 NM	ALTA DEMANDA DE CHEGADA