



# PLANO DIÁRIO ATFM 02/04/2026



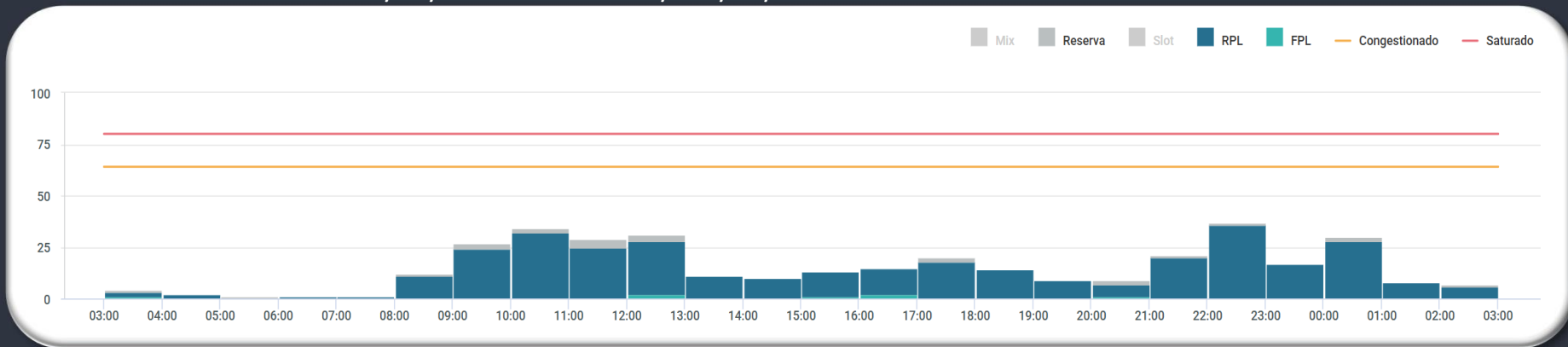
# GERÊNCIA REGIONAL



## Aeródromos e Setores

SBBR - Brasília

GRÁFICO DE DEMANDA : 02/04/2026 03:00 UTC / 03/04/2026 02:59 UTC:



EVENTOS RELEVANTES NO SOLO OU NO ESPAÇO AÉREO:

- 1 - **F1288/26** - RWY 11R/29L CLSD DEVIDO SER MAINT - APR 01-04 0301-0900, 06-10 1600-2000, 14-18 0301-0900, 20-24 1600-2000, 28-30 0301-0900.
- 2 - **F1375/26** - RWY 11L/29R CLSD DEVIDO SER MAINT - APR 01-03 1600-2000, 07-11 0301-0900, 13-17 1600-2000, 21-25 0301-0900, 27-30 1600-2000.

METEOROLOGIA:

| LOCALIDADE | 03/09Z | 09/15Z | 15/21Z | 21/03Z |
|------------|--------|--------|--------|--------|
| SBBR       | -      | T      | TSRA   | TS     |

INOPERÂNCIAS:

- 1 - Não foram encontradas informações.

# GERÊNCIA REGIONAL



## Aeródromos e Setores

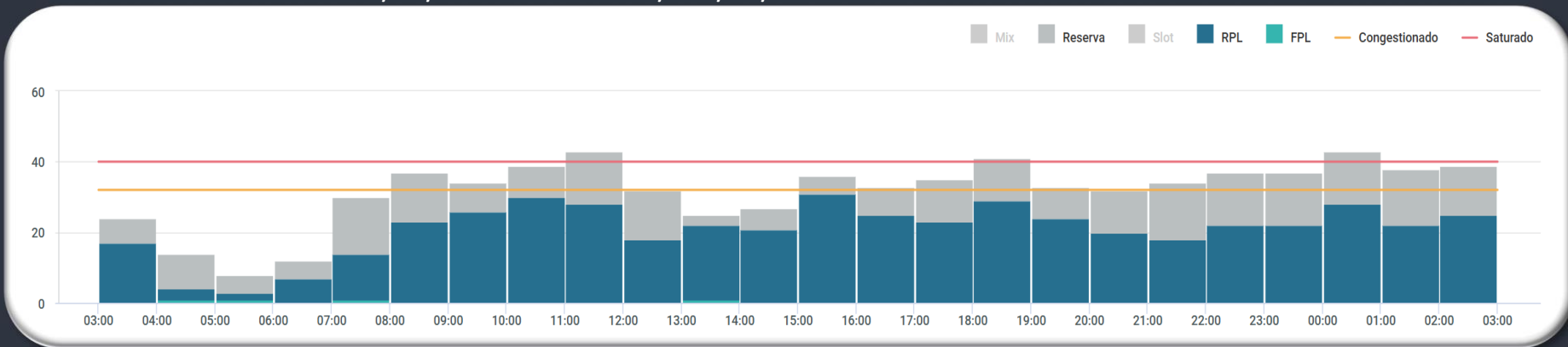
**SBGR - Guarulhos**

**SBSP - Congonhas**

**SBGL - Galeão**

**SBRJ - Santos Dumont**

GRÁFICO DE DEMANDA : 02/04/2026 03:00 UTC / 03/04/2026 02:59 UTC:



EVENTOS RELEVANTES NO SOLO OU NO ESPAÇO AÉREO:

- 1 - **F0996/26** - AD OPS ACFT ASA FIXA AVIACAO GERAL E FLT ALTERNADOS, AUTH SOMENTE ENTRE 0400-0700 EXC FLT MIL, MEDEVAC E SAR - **MAR 29 0300-APR 30 1700**.
- 2 - **F1270/26** - RWY 10R/28L CLSD DEVIDO SER MAINT. RMK: SERA POSSIVEL TAX DE ACFT NO TRECHO BTN TWY UNIFORM (U) TIL TWY CHARLIE CHARLIE (CC) - **MAR 29 0300-APR 30 1700**.

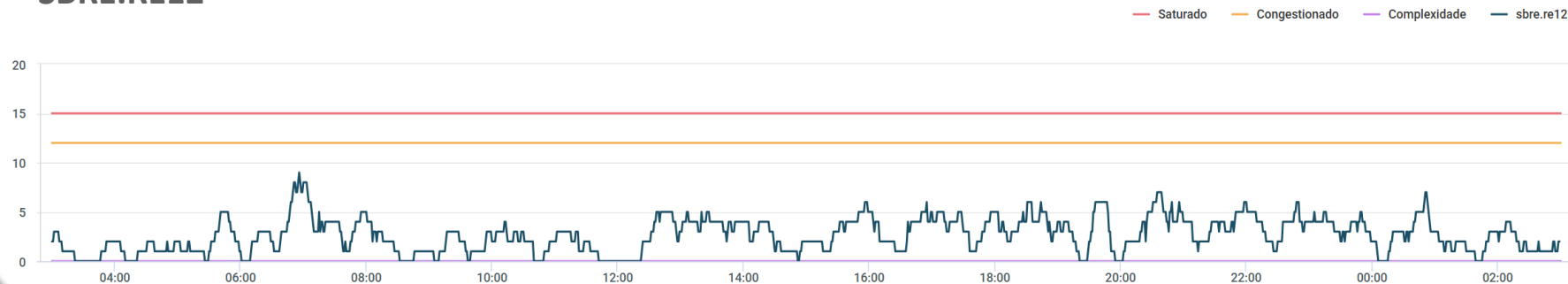
METEOROLOGIA:

| LOCALIDADE | 03/09Z | 09/15Z | 15/21Z | 21/03Z |
|------------|--------|--------|--------|--------|
| SBGR       | T      | BR T/V | TSRA   | TS T   |

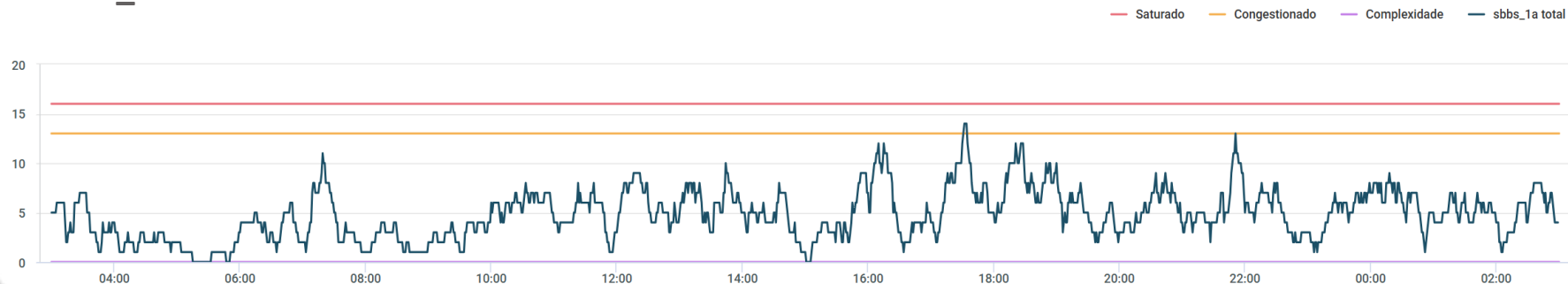
INOPERÂNCIAS:

- 1 - Não foram encontradas informações.

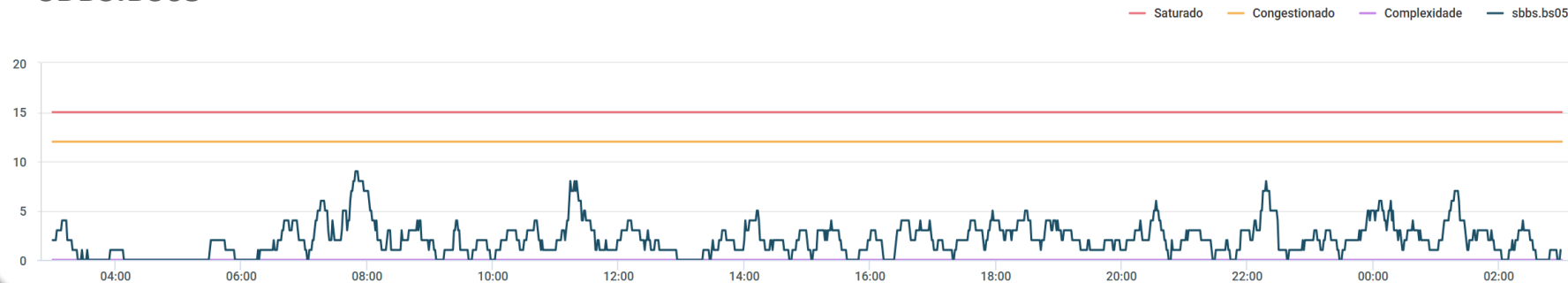
## SBRE.RE12



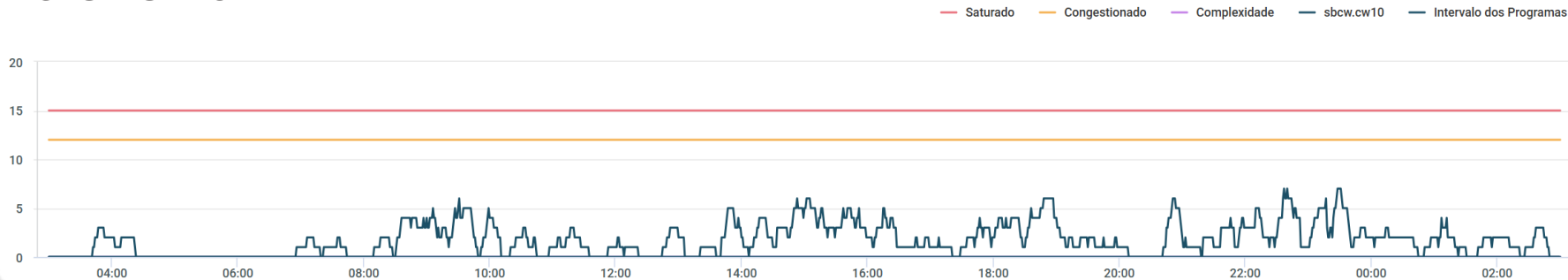
## SBBS\_1A TOTAL



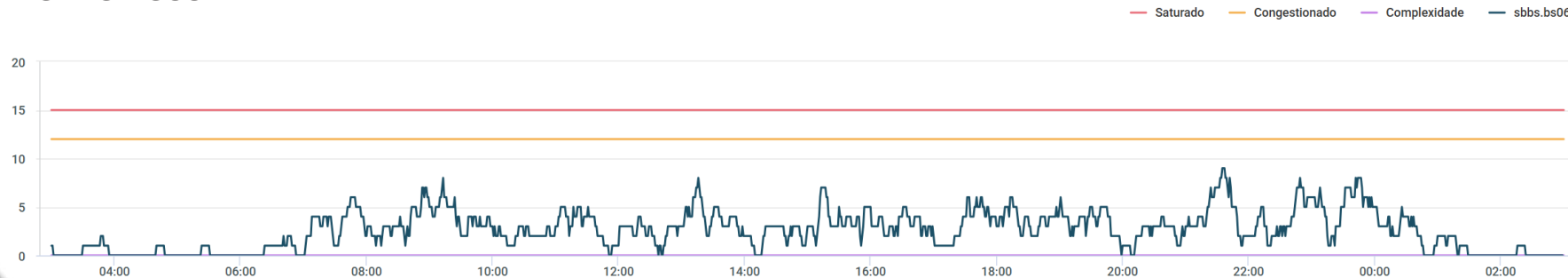
## SBBS.BS05



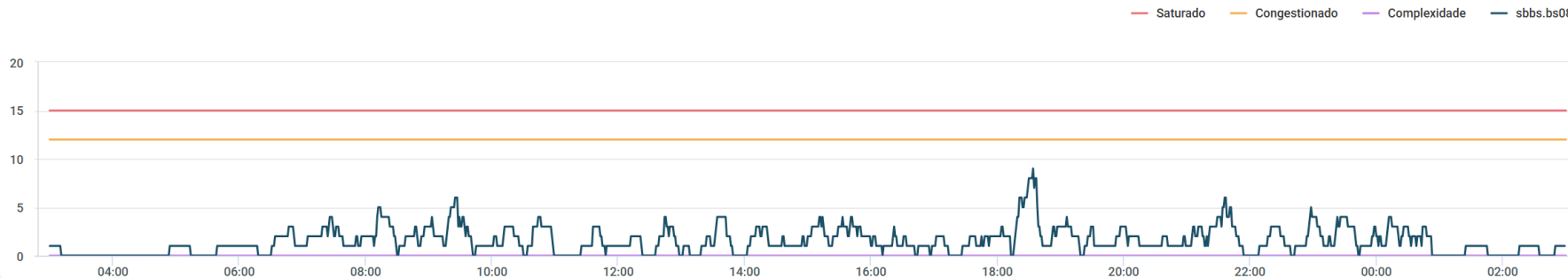
## SBCW.CW10



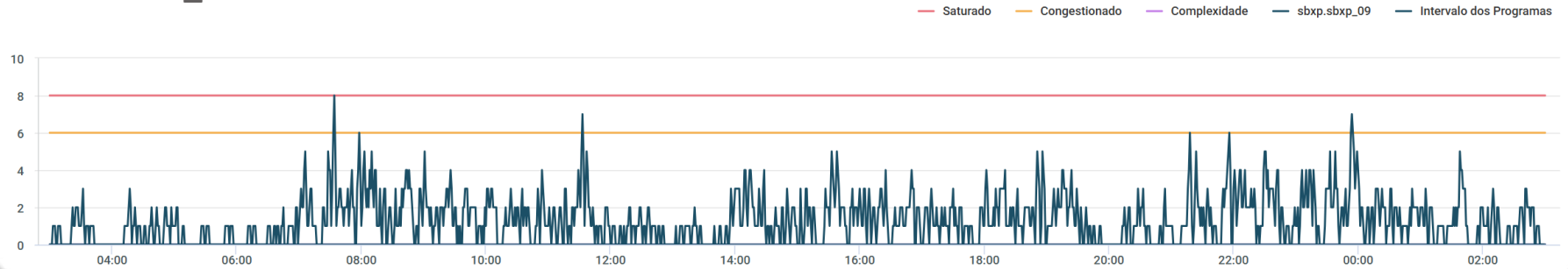
## SBBS.BS06



## SBBS.BS08



## SBXP.SBXP\_09



## SBXP.SBXP\_10

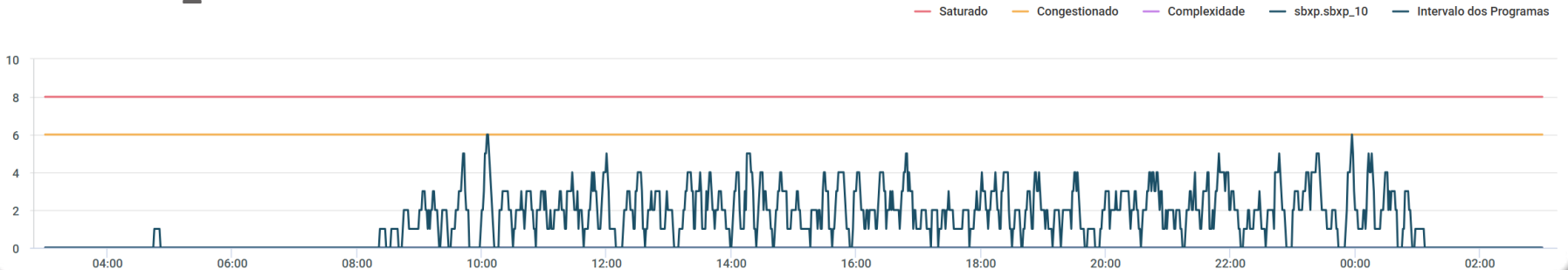
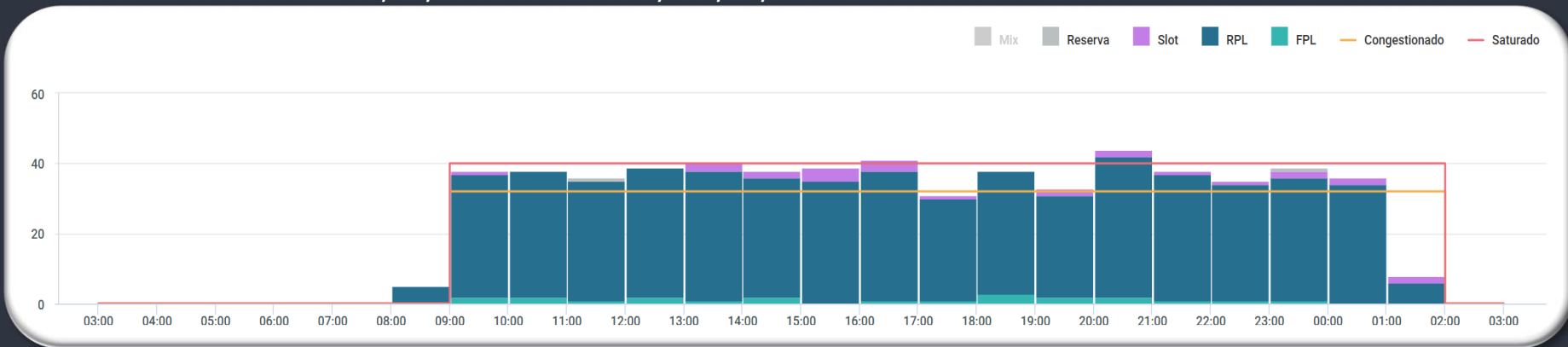


GRÁFICO DE DEMANDA : 02/04/2026 03:00 UTC / 03/04/2026 02:59 UTC:



EVENTOS RELEVANTES NO SOLO OU NO ESPAÇO AÉREO:

- 1 - **F0214/26** - ALERTA DE PERIGO: INTERFERENCIA LUMINOSA (LETREIRO NAO AUTORIZADO) PROXIMO THR 17R/L NA COORD 233653.3750463953.48W AFETANDO OPS RWY 35 R/L - **JAN 21-APR 20**.
- 2 - **F0788/26** - AD COORDENADO - **FEB 26-MAY 26**.
- 3 - **F1021/26** - TWY KILO CLSD DEVIDO SER MAINT - **MAR 18-MAY 15**.
- 4 - **F1024/26** - RWY 17R/35L CLSD DEVIDO SER MAINT - **MAR 19-MAY 15 0200-0900**.

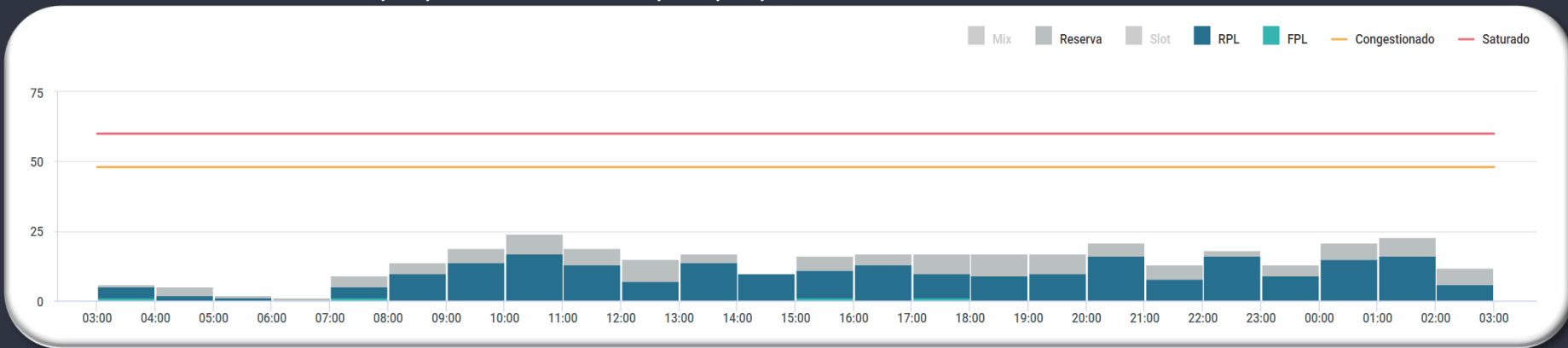
METEOROLOGIA:

| LOCALIDADE | 03/09Z | 09/15Z | 15/21Z | 21/03Z |
|------------|--------|--------|--------|--------|
| SBSP       | T      | T      | TSRA   | TS T   |

INOPERÂNCIAS:

- 1 - Não foram encontradas informações.

GRÁFICO DE DEMANDA : 02/04/2026 03:00 UTC / 03/04/2026 02:59 UTC:



EVENTOS RELEVANTES NO SOLO OU NO ESPAÇO AÉREO:

- 1 - **E0538/26** - PJE SUBJ AUTH/COOR APP RIO ACONTECERA CENTRO COORD 225227S0432318W (CAMPO DOS AFONSOS, RJ) RAI0 1NM RTO (COOR SBR 304). SFC/FL120 - FEB 04-MAY 04 0900-0259.
- 2 - **E1543/26** - PJE SUBJ COOR APP RIO/APP ALDEIA ACONTECERA CENTRO COORD 224717S0420630W RAI0 1.6NM RTO - MAR 12-APR 30 1200-0000.

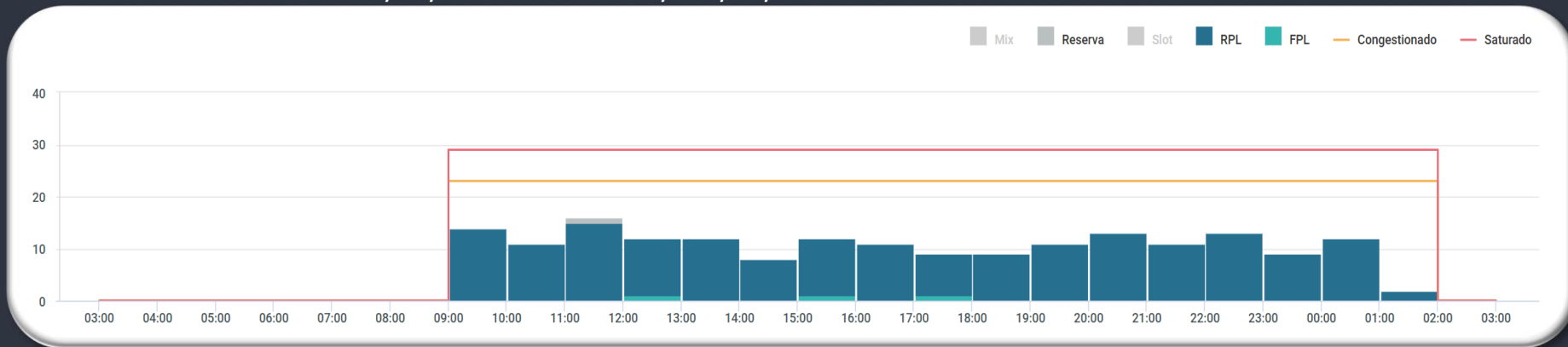
METEOROLOGIA:

| LOCALIDADE | 03/09Z | 09/15Z | 15/21Z | 21/03Z |
|------------|--------|--------|--------|--------|
| SBGL       | -      | -      | SHRA   | TSRA   |

INOPERÂNCIAS:

- 1 - Não foram encontradas informações.

GRÁFICO DE DEMANDA : 02/04/2026 03:00 UTC / 03/04/2026 02:59 UTC:



EVENTOS RELEVANTES NO SOLO OU NO ESPAÇO AÉREO:

- 1 - **E0535/26** - PJE SUBJ AUTH/COOR APP RIO ACONTECERA (CAMPO DOS AFONSOS, RJ). SFC/FL120 - FEB 04-MAY 04 0900-0259.
- 2 - **E1421/26** - PJE SUBJ COOR/AUTH APP RIO. PARA INGRESSO OU CRUZAMENTO DA AREA, SOMENTE MEDIANTE COOR PREVIA. GND/FL120 - APR 02 03 08 09 1000-1600.
- 3 - **E1541/26** - PJE SUBJ COOR APP RIO/APP ALDEIA - MAR 12-APR 30 1200-0000.
- 4 - **E2097/26** - RWY 02L/20R CLSD PARA LDG, TKOF E TAX DE ACFT EXC INT RWY 02R/20L - MAR 27-MAY 20 0900.

PREVISÃO DE DESLOCAMENTO DE EMBARCAÇÕES:

- 5 - **SEVEN**: ATENTAR AOS NOTAM E1363/26, E1946/26, E1955/26, E1956/26, E1961/26 e E2031/26.
- 6 - **SKANDI**: ATENTAR AO NOTAM E1547/26, E1924/26, E1985/26, E2110/26 e E2112/26.
- 7 - **CELEBRITY EQUINOX**: ATENTAR AO NOTAM E0616/26 e E0638/26 - APR 02 1330-1430 2100-2200.

METEOROLOGIA:

| LOCALIDADE | 03/09Z | 09/15Z | 15/21Z | 21/03Z |
|------------|--------|--------|--------|--------|
| SBRJ       | -      | -      | SHRA   | TSRA   |

INOPERÂNCIAS:

- 1 - Não foram encontradas informações.

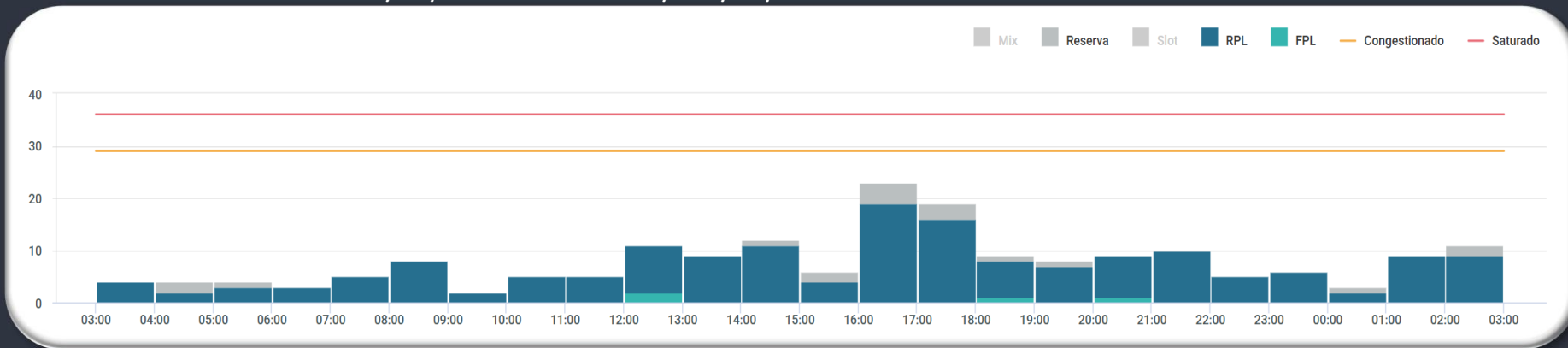
# GERÊNCIA REGIONAL



## Aeródromos e Setores

SBSV - Salvador

GRÁFICO DE DEMANDA : 02/04/2026 03:00 UTC / 03/04/2026 02:59 UTC:



EVENTOS RELEVANTES NO SOLO OU NO ESPAÇO AÉREO:

1 - **B0494/26** - RWY 10/28 CLSD DEVIDO SER MAINT RMK: ESSE NOTAM SUBSTITUI TEMPORARIAMENTE O SUPLEMENTO REF: SUP AIRAC N11/26 E 11/26 (E-AIP) - MAR 03-14 MAY 12-13 0500-1040 EXC SUN MON MAR 16-31 0940-1040 **APR 01-30** MAY 11 **0940-1040 EXC SUN**.

METEOROLOGIA:

| LOCALIDADE | 03/09Z | 09/15Z | 15/21Z | 21/03Z |
|------------|--------|--------|--------|--------|
| SBSV       | -      | -      | -      | -      |

INOPERÂNCIAS:

1 - Não foram encontradas informações.

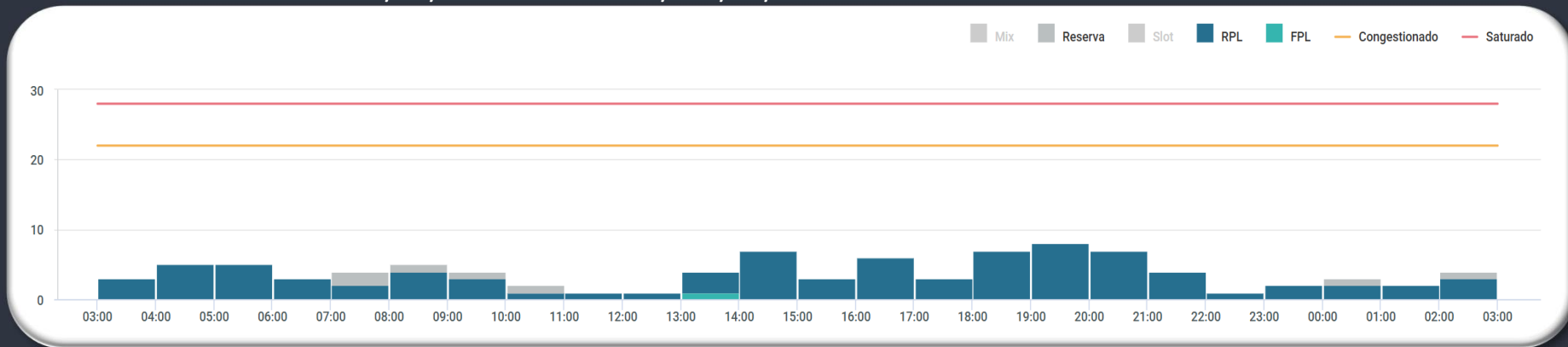
# GERÊNCIA REGIONAL



## Aeródromos e Setores

SBBE - Belém

GRÁFICO DE DEMANDA : 02/04/2026 03:00 UTC / 03/04/2026 02:59 UTC:



EVENTOS RELEVANTES NO SOLO OU NO ESPAÇO AÉREO:

- 1 - **G0796/26** - RWY 03/21, EXC INT COM RWY 07/25, CLSD PARA LDG E TKOF DEVIDO OBRAS. RMK: PERMITIDO O TAXI DE ACFT - **MAR 26-APR 03 MON-FRI 1700-2000**.
- 2 - **G0798/26** - RWY 07/25 CLSD EXC INT RWY 03/21 DEVIDO SER MAINT - **MAR 27-APR 03 MON-FRI 1110-1310**.

METEOROLOGIA:

| LOCALIDADE | 03/09Z | 09/15Z | 15/21Z | 21/03Z |
|------------|--------|--------|--------|--------|
| SBBE       | RA T/V | TSRA   | -      | -      |

INOPERÂNCIAS:

- 1 - Não foram encontradas informações.

| ORIGEM              | DESTINO | ER     | INICIO (PREVISAO)   | FIM                 | MEDIDA      | MOTIVO                  |
|---------------------|---------|--------|---------------------|---------------------|-------------|-------------------------|
| <b>DEMANDA SBGR</b> |         |        |                     |                     |             |                         |
| BS-05               | SBGR    | XP-09  | 02/04/2026 07:30:00 | 02/04/2026 09:30:00 | MIT - 30 NM | ALTA DEMANDA DE CHEGADA |
| BS-08               | SBGR    | XP-09  | 02/04/2026 07:30:00 | 02/04/2026 09:30:00 | MIT - 30 NM | ALTA DEMANDA DE CHEGADA |
| CW-10               | SBGR    | XP-09  | 02/04/2026 07:30:00 | 02/04/2026 09:30:00 | MIT - 30 NM | ALTA DEMANDA DE CHEGADA |
| BS-08               | SBGR    | XP-09  | 02/04/2026 13:30:00 | 02/04/2026 16:00:00 | MIT - 30 NM | ALTA DEMANDA DE CHEGADA |
| CW-10               | SBGR    | XP-09  | 02/04/2026 13:30:00 | 02/04/2026 16:00:00 | MIT - 30 NM | ALTA DEMANDA DE CHEGADA |
| RE-12               | SBGR    | BS-01A | 02/04/2026 17:00:00 | 02/04/2026 18:30:00 | MIT - 30 NM | ALTA DEMANDA DE CHEGADA |
| BS-05               | SBGR    | XP-09  | 02/04/2026 18:00:00 | 02/04/2026 19:30:00 | MIT - 30 NM | ALTA DEMANDA DE CHEGADA |
| CW-10               | SBGR    | XP-09  | 02/04/2026 18:00:00 | 02/04/2026 19:30:00 | MIT - 30 NM | ALTA DEMANDA DE CHEGADA |
| BS-05               | SBGR    | XP-09  | 02/04/2026 22:00:00 | 03/04/2026 00:30:00 | MIT - 30 NM | ALTA DEMANDA DE CHEGADA |
| BS-08               | SBGR    | XP-09  | 02/04/2026 22:00:00 | 03/04/2026 00:30:00 | MIT - 30 NM | ALTA DEMANDA DE CHEGADA |
| CW-10               | SBGR    | XP-09  | 02/04/2026 22:00:00 | 03/04/2026 00:30:00 | MIT - 30 NM | ALTA DEMANDA DE CHEGADA |