



PLANO DIÁRIO ATFM

04/04/2026



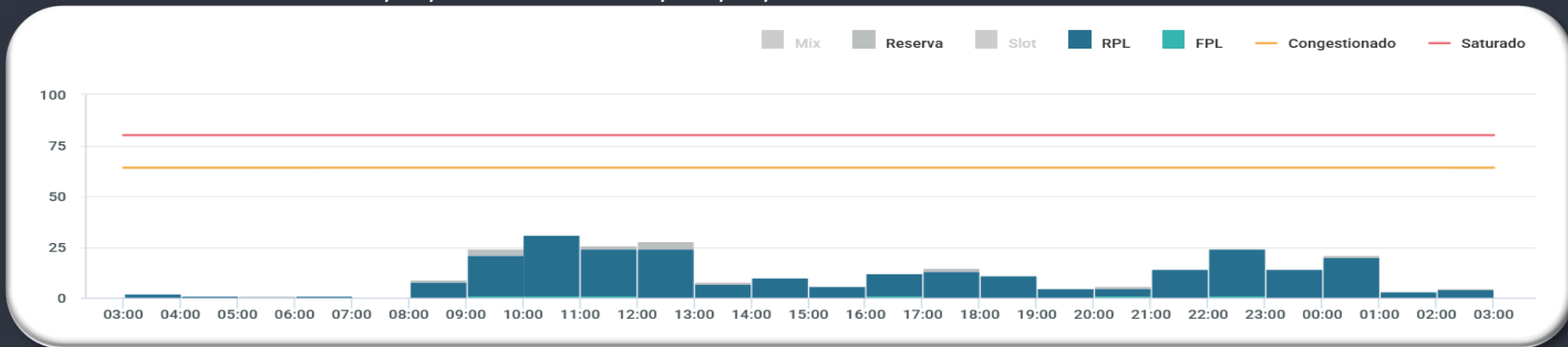
GERÊNCIA REGIONAL



Aeródromos e Setores

SBBR - Brasília

GRÁFICO DE DEMANDA : 04/04/2026 03:00 UTC / 05/04/2026 02:59 UTC:



EVENTOS RELEVANTES NO SOLO OU NO ESPAÇO AÉREO:

1 - **F1288/26** - RWY 11R/29L CLSD DEVIDO SER MAINT - **APR 01-04 0301-0900**, 06-10 1600-2000, 14-18 0301-0900, 20-24 1600-2000, 28-30 0301-0900.

METEOROLOGIA:

LOCALIDADE	03/09Z	09/15Z	15/21Z	21/03Z
SBBR	-	-	VCSH	-

INOPERÂNCIAS:

1 - Não foram encontradas informações.

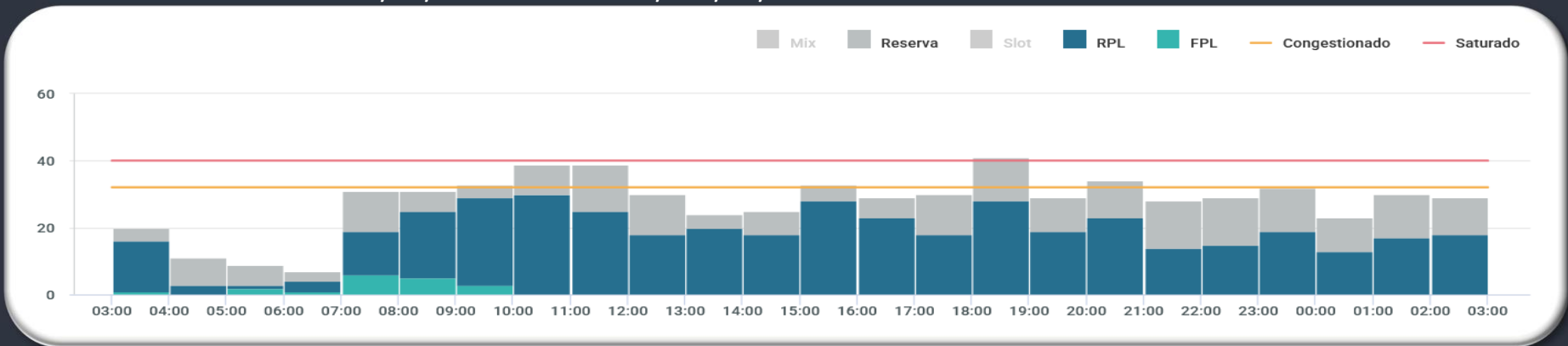
GERÊNCIA REGIONAL



Aeródromos e Setores

- SBGR - Guarulhos
- SBSP - Congonhas
- SBGL - Galeão
- SBRJ - Santos Dumont
- SBCT - Curitiba
- SBPA - Porto Alegre

GRÁFICO DE DEMANDA : 04/04/2026 03:00 UTC / 05/04/2026 02:59 UTC:



EVENTOS RELEVANTES NO SOLO OU NO ESPAÇO AÉREO:

- 1 - **F0996/26** - AD OPS ACFT ASA FIXA AVIACAO GERAL E FLT ALTERNADOS, AUTH SOMENTE ENTRE 0400-0700 EXC FLT MIL, MEDEVAC E SAR - **MAR 29 0300-APR 30 1700**.
- 2 - **F1270/26** - RWY 10R/28L CLSD DEVIDO SER MAINT. RMK: SERA POSSIVEL TAX DE ACFT NO TRECHO BTN TWY UNIFORM (U) TIL TWY CHARLIE CHARLIE (CC) - **MAR 29 0300-APR 30 1700**.

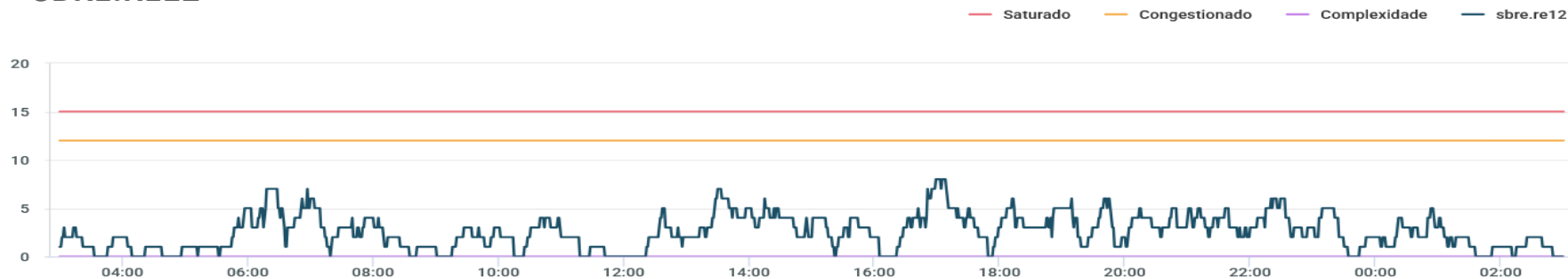
METEOROLOGIA:

LOCALIDADE	03/09Z	09/15Z	15/21Z	21/03Z
SBGR	FG	FG	-	-

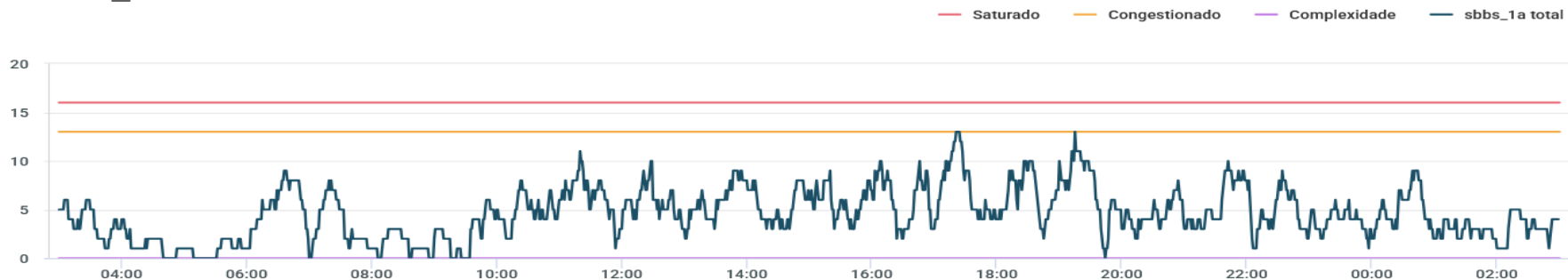
INOPERÂNCIAS:

- 1 - Não foram encontradas informações.

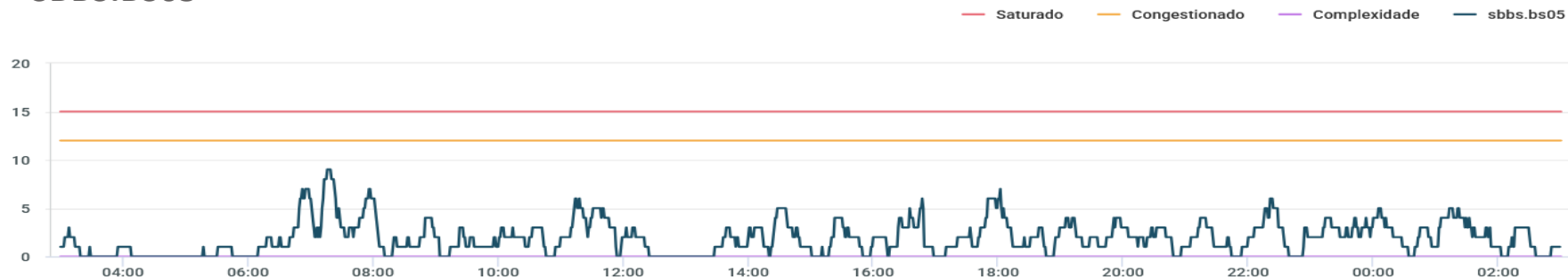
SBRE.RE12



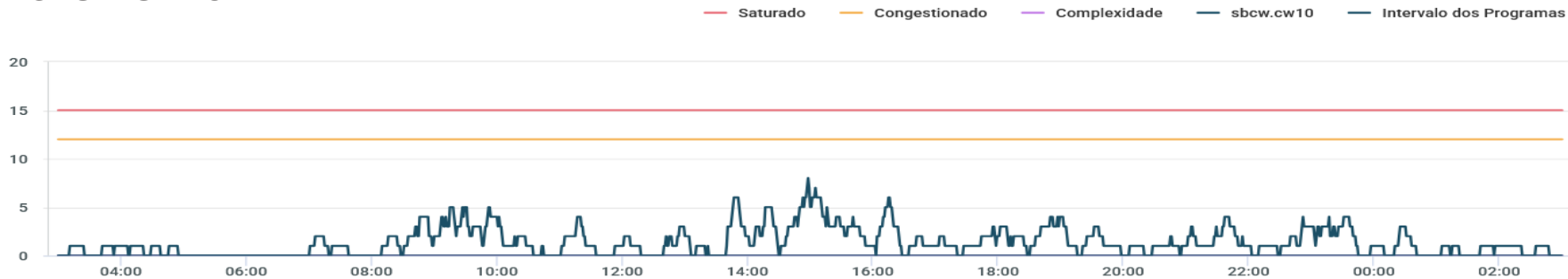
SBBS_1A TOTAL



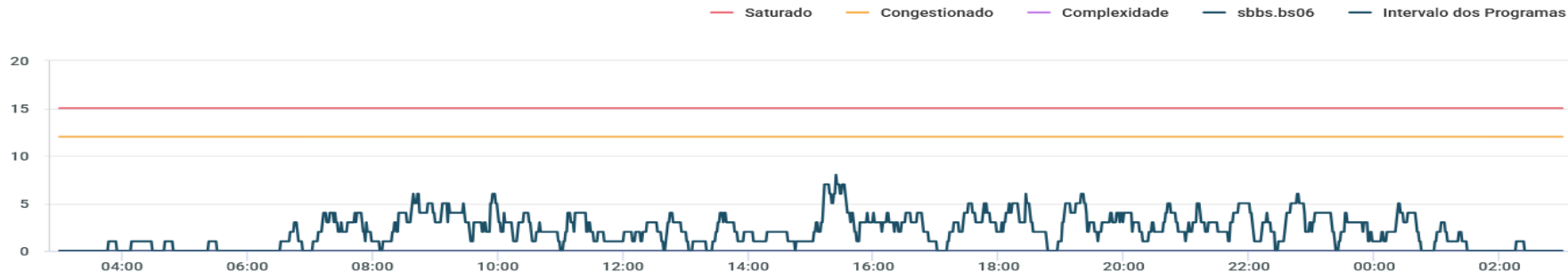
SBBS.BS05



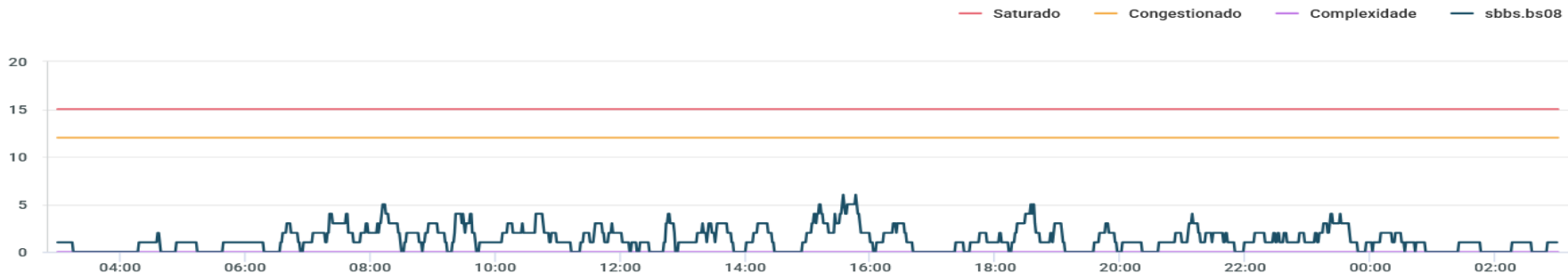
SBCW.CW10



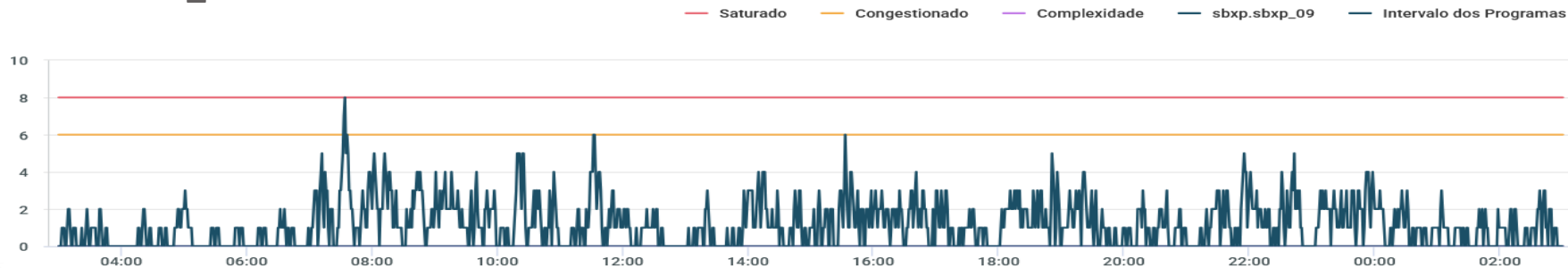
SBBS.BS06



SBBS.BS08



SBXP.SBXP_09



SBXP.SBXP_10

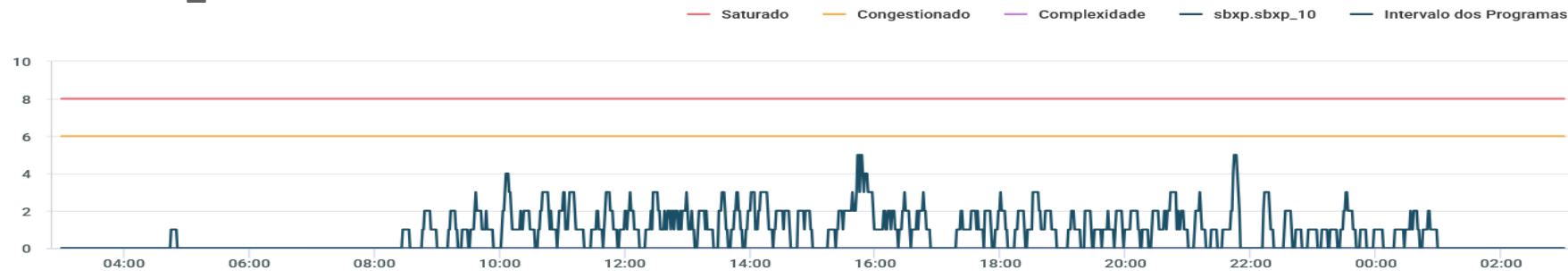
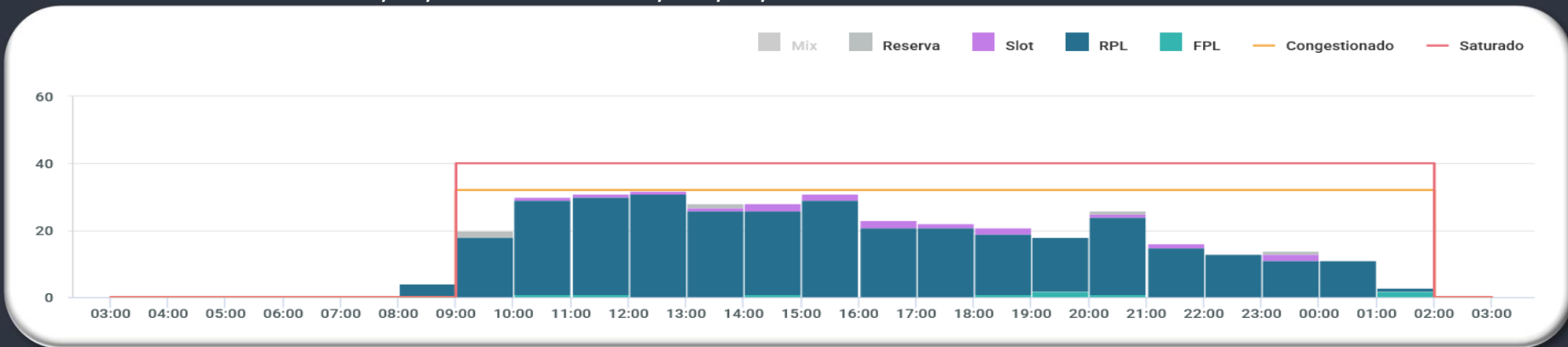


GRÁFICO DE DEMANDA : 04/04/2026 03:00 UTC / 05/04/2026 02:59 UTC:



EVENTOS RELEVANTES NO SOLO OU NO ESPAÇO AÉREO:

- 1 - **F0214/26** - ALERTA DE PERIGO: INTERFERENCIA LUMINOSA (LETREIRO NAO AUTORIZADO) PROXIMO THR 17R/L NA COORD 233653.3750463953.48W AFETANDO OPS RWY 35 R/L - **JAN 21-APR 20**.
- 2 - **F0788/26** - AD COORDENADO - **FEB 26-MAY 26**.
- 3 - **F1021/26** - TWY KILO CLSD DEVIDO SER MAINT - **MAR 18-MAY 15**.
- 4 - **F1024/26** - RWY 17R/35L CLSD DEVIDO SER MAINT - **MAR 19-MAY 15 0200-0900**.

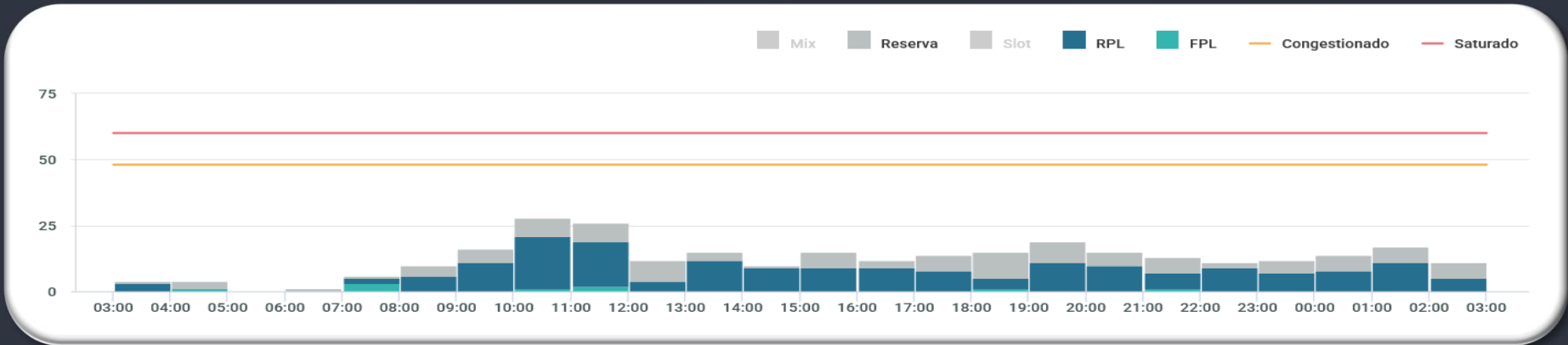
METEOROLOGIA:

LOCALIDADE	03/09Z	09/15Z	15/21Z	21/03Z
SBSP	BR T/V	BR T/V	-	-

INOPERÂNCIAS:

- 1 - Não foram encontradas informações.

GRÁFICO DE DEMANDA : 04/04/2026 03:00 UTC / 05/04/2026 02:59 UTC:



EVENTOS RELEVANTES NO SOLO OU NO ESPAÇO AÉREO:

- 1 - **E0538/26** - PJE SUBJ AUTH/COOR APP RIO ACONTECERA CENTRO COORD 225227S0432318W (CAMPO DOS AFONSOS, RJ) RAI0 1NM RTO (COOR SBR 304). SFC/FL120 - FEB 04-MAY 04 0900-0259.
- 2 - **E1543/26** - PJE SUBJ COOR APP RIO/APP ALDEIA ACONTECERA CENTRO COORD 224717S0420630W RAI0 1.6NM RTO - MAR 12-APR 30 1200-0000.

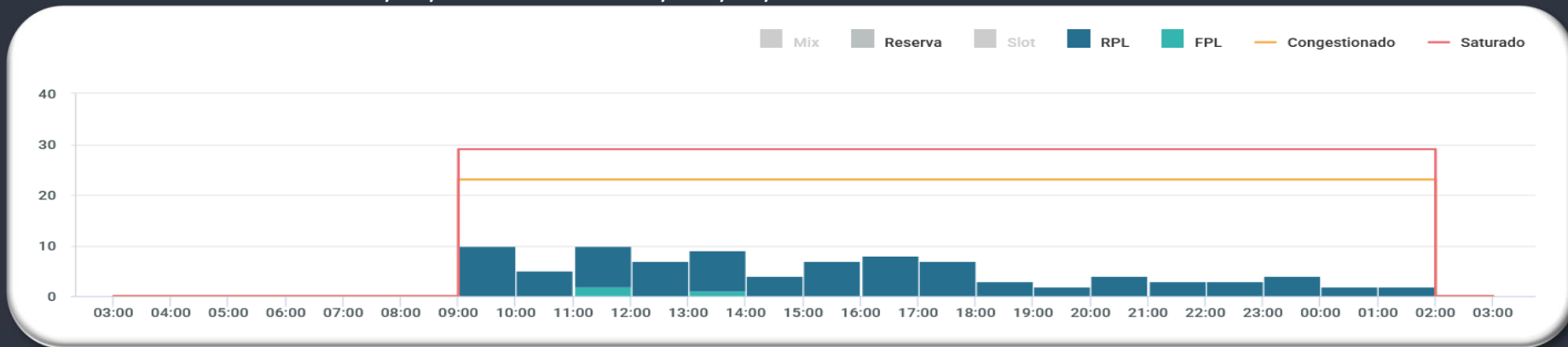
METEOROLOGIA:

LOCALIDADE	03/09Z	09/15Z	15/21Z	21/03Z
SBGL	-	-	TSRA	-

INOPERÂNCIAS:

- 1 - Não foram encontradas informações.

GRÁFICO DE DEMANDA : 04/04/2026 03:00 UTC / 05/04/2026 02:59 UTC:



EVENTOS RELEVANTES NO SOLO OU NO ESPAÇO AÉREO:

- 1 - **E0535/26** - PJE SUBJ AUTH/COOR APP RIO ACONTECERA (CAMPO DOS AFONSOS, RJ). SFC/FL120 - FEB 04-MAY 04 0900-0259.
- 2 - **E1541/26** - PJE SUBJ COOR APP RIO/APP ALDEIA - MAR 12-APR 30 1200-0000.
- 3 - **E2097/26** - RWY 02L/20R CLSD PARA LDG, TKOF E TAX DE ACFT EXC INT RWY 02R/20L - MAR 27-MAY 20 0900.

PREVISÃO DE DESLOCAMENTO DE EMBARCAÇÕES:

- 4 - **SEVEN**: ATENTAR AOS **NOTAM E1363/26, E1946/26, E1955/26, E1956/26, E1961/26 e E2031/26.**
- 5 - **SKANDI**: ATENTAR AO **NOTAM E1547/26, E1924/26, E1985/26, E2110/26 e E2112/26.**
- 6 - **ATLANTIC STAR**: ATENTAR AO **NOTAM E2184/26 - APR 04 0901-2100.**

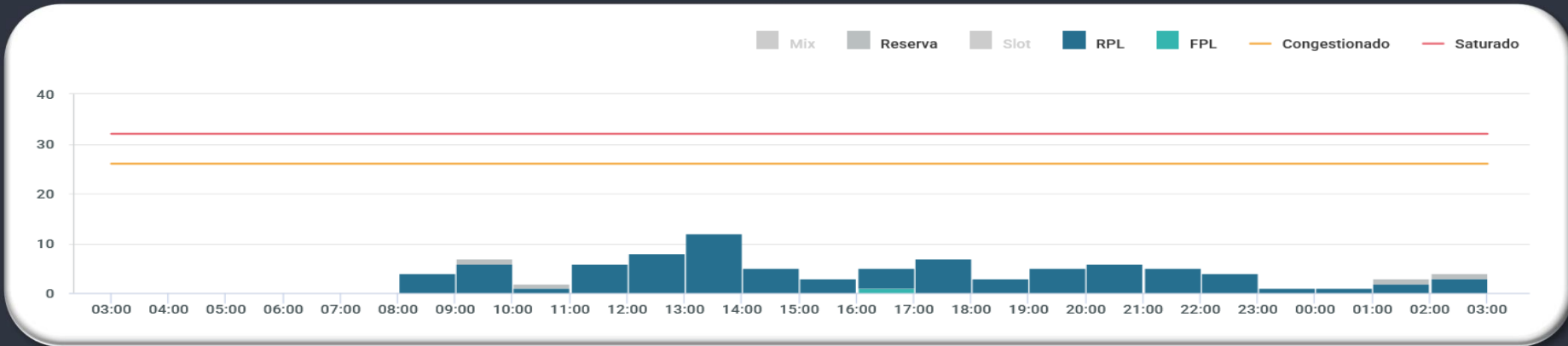
METEOROLOGIA:

LOCALIDADE	03/09Z	09/15Z	15/21Z	21/03Z
SBRJ	-	-	TSRA	-

INOPERÂNCIAS:

- 1 - Não foram encontradas informações.

GRÁFICO DE DEMANDA : 04/04/2026 03:00 UTC / 05/04/2026 02:59 UTC:



EVENTOS RELEVANTES NO SOLO OU NO ESPAÇO AÉREO:

- 1 - **E0851/26** - LGT CL TWY (TODAS) U/S - FEB 12-MAY 10.
- 2 - **E0852/26** - BARRA DE PARADA TWY CHARLIE, ECHO E FOXTROT CLSD - FEB 12-MAY 10.

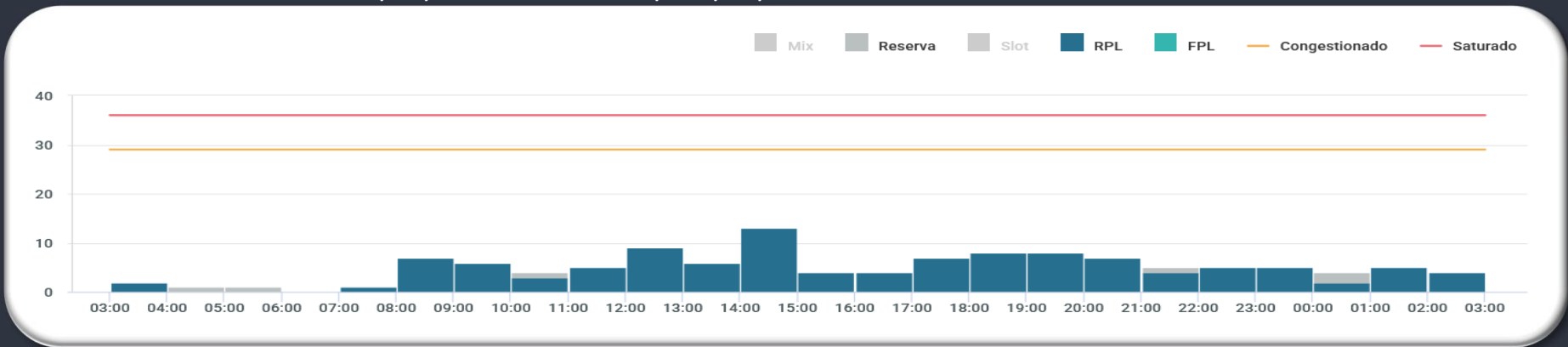
METEOROLOGIA:

LOCALIDADE	03/09Z	09/15Z	15/21Z	21/03Z
SBCT	BR T/V	FG	-	-

INOPERÂNCIAS:

- 1 - Não foram encontradas informações.

GRÁFICO DE DEMANDA : 04/04/2026 03:00 UTC / 05/04/2026 02:59 UTC:



EVENTOS RELEVANTES NO SOLO OU NO ESPAÇO AÉREO:

1 - Não foram encontradas informações.

METEOROLOGIA:

LOCALIDADE	03/09Z	09/15Z	15/21Z	21/03Z
SBPA	BR V	FG	-	-

INOPERÂNCIAS:

1 - Não foram encontradas informações.

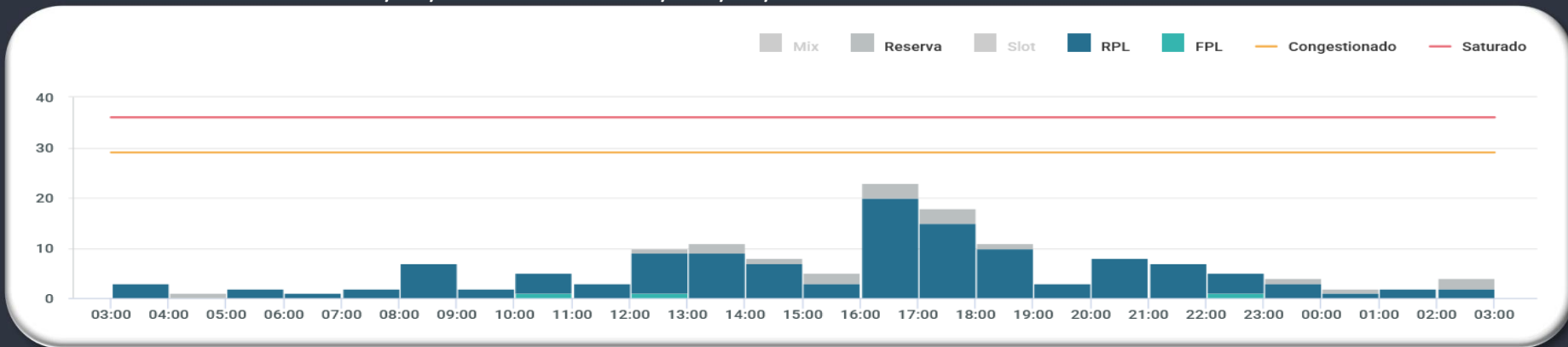
GERÊNCIA REGIONAL



Aeródromos e Setores

SBSV - Salvador

GRÁFICO DE DEMANDA : 04/04/2026 03:00 UTC / 05/04/2026 02:59 UTC:



EVENTOS RELEVANTES NO SOLO OU NO ESPAÇO AÉREO:

1 - **B0494/26** - RWY 10/28 CLSD DEVIDO SER MAINT RMK: ESSE NOTAM SUBSTITUI TEMPORARIAMENTE O SUPLEMENTO REF: SUP AIRAC N11/26 E 11/26 (E-AIP) - MAR 03-14 MAY 12-13 0500-1040 EXC SUN MON MAR 16-31 0940-1040 **APR 01-30** MAY 11 **0940-1040 EXC SUN**.

METEOROLOGIA:

LOCALIDADE	03/09Z	09/15Z	15/21Z	21/03Z
SBSV	SHRA	SHRA	-	-

INOPERÂNCIAS:

1 - Não foram encontradas informações.

ORIGEM	DESTINO	ER	INICIO (PREVISAO)	FIM	MEDIDA	MOTIVO
DEMANDA SBGR						
BS-05	SBGR	XP-09	04/04/2026 07:00:00	04/04/2026 10:00:00	MIT - 30 NM	ALTA DEMANDA DE CHEGADA / PREVISAO MET
BS-08	SBGR	XP-09	04/04/2026 07:00:00	04/04/2026 10:00:00	MIT - 30 NM	ALTA DEMANDA DE CHEGADA / PREVISAO MET
CW-10	SBGR	XP-09	04/04/2026 13:30:00	04/04/2026 16:30:00	MIT - 30 NM	ALTA DEMANDA DE CHEGADA
RE-12	SBGR	BS-01A	04/04/2026 17:00:00	04/04/2026 18:30:00	MIT - 30 NM	ALTA DEMANDA DE CHEGADA
BS-05	SBGR	XP-09	04/04/2026 18:00:00	04/04/2026 19:30:00	MIT - 30 NM	ALTA DEMANDA DE CHEGADA
BS-08	SBGR	XP-09	04/04/2026 18:00:00	04/04/2026 19:30:00	MIT - 30 NM	ALTA DEMANDA DE CHEGADA
BS-05	SBGR	XP-09	04/04/2026 22:00:00	04/04/2026 23:59:00	MIT - 30 NM	ALTA DEMANDA DE CHEGADA
CW-10	SBGR	XP-09	04/04/2026 22:00:00	04/04/2026 23:59:00	MIT - 30 NM	ALTA DEMANDA DE CHEGADA