



PLANO DIÁRIO ATFM 09/04/2026



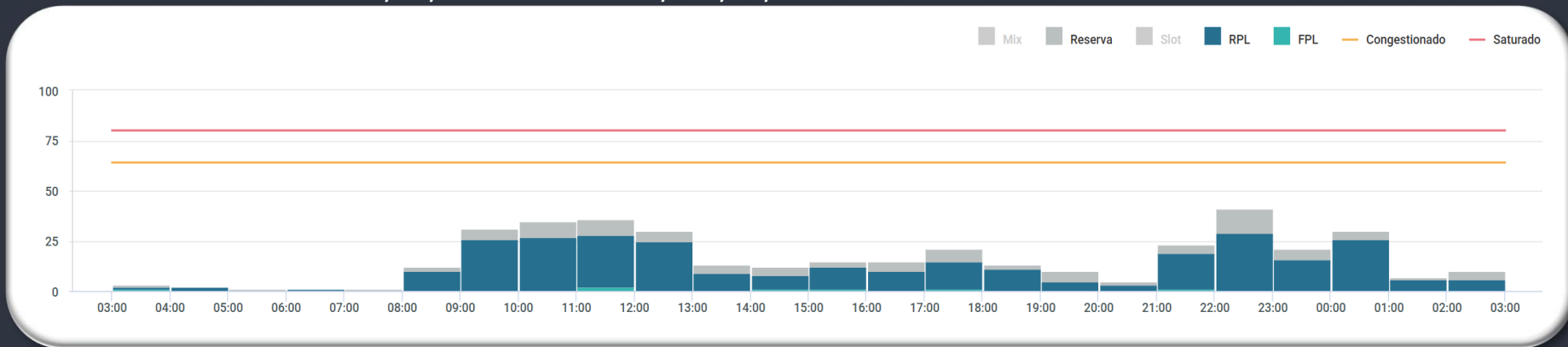
GERÊNCIA REGIONAL



Aeródromos e Setores

SBBR – Brasília

GRÁFICO DE DEMANDA : 09/04/2026 03:00 UTC / 10/04/2026 02:59 UTC:



EVENTOS RELEVANTES NO SOLO OU NO ESPAÇO AÉREO:

- 1 – **F1288/26** - RWY 11R/29L CLSD DEVIDO SER MAINT - **APR 6-10 1600-2000**, 14-18 0301-0900, 20-24 1600-2000, 28-30 0301-0900
- 2 – **F1375/26** - RWY 11L/29R CLSD DEVIDO SER MAINT - **APR 07-11 0301-0900**, 13-17 1600-2000, 21-25 0301-0900, 27-30 1600-2000

METEOROLOGIA:

LOCALIDADE	03/09Z	09/15Z	15/21Z	21/03Z
SBBR	-	RA	TSRA	-

INOPERÂNCIAS:

- 1 – Não foram encontradas informações.

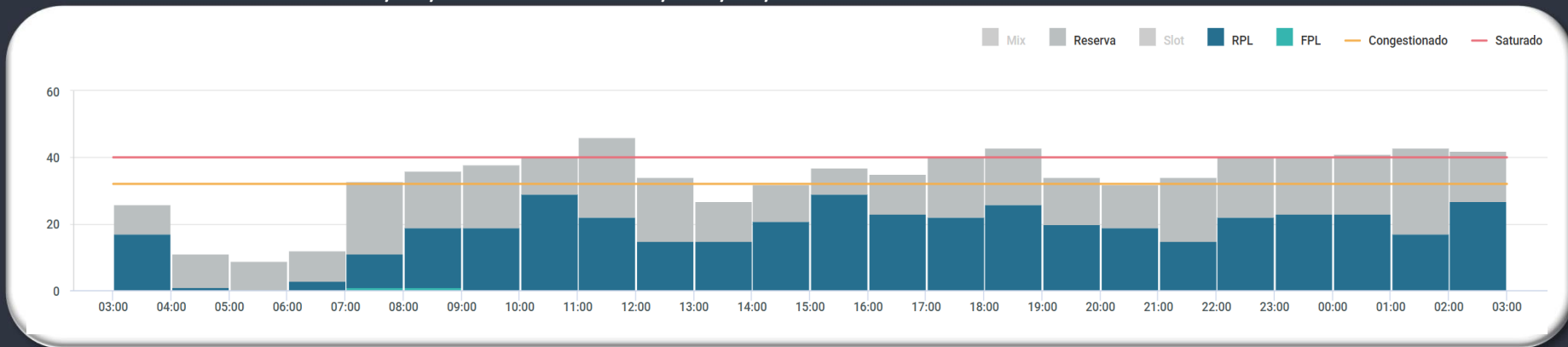
GERÊNCIA REGIONAL



Aeródromos e Setores

- SBGR - Guarulhos
- SBSP – Congonhas
- SBGL - Galeão
- SBRJ - Santos Dumont
- SBCT – Curitiba

GRÁFICO DE DEMANDA : 09/04/2026 03:00 UTC / 10/04/2026 02:59 UTC:



EVENTOS RELEVANTES NO SOLO OU NO ESPAÇO AÉREO:

- 1 – **F0996/26** - AD OPS ACFT ASA FIXA AVIACAO GERAL E FLT ALTERNADOS, AUTH SOMENTE ENTRE 0400-0700 EXC FLT MIL, MEDEVAC E SAR - **MAR 29 0300-APR 30 1700**
- 2 – **F1270/26** - RWY 10R/28L CLSD DEVIDO SER MAINT. RMK: SERA POSSIVEL TAX DE ACFT NO TRECHO BTN TWY UNIFORM (U) TIL TWY CHARLIE CHARLIE (CC) - **MAR 29 0300-ABR 30 1700**

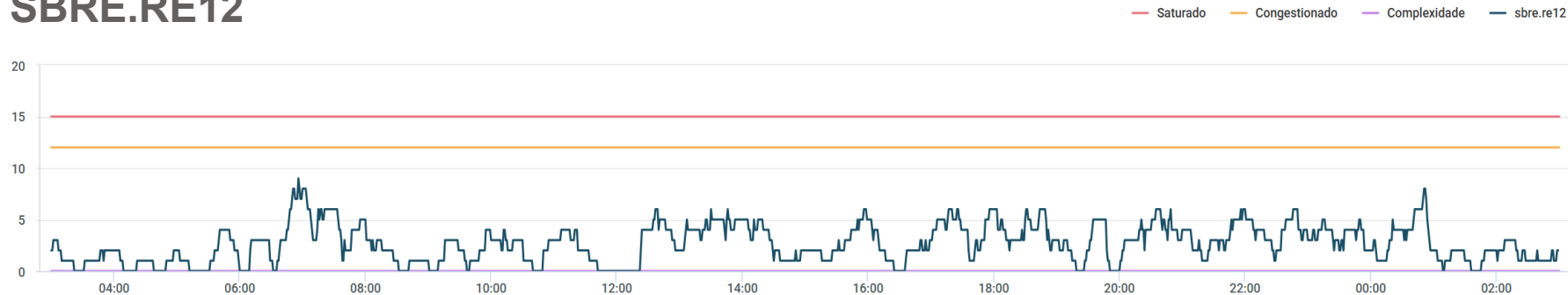
METEOROLOGIA:

LOCALIDADE	03/09Z	09/15Z	15/21Z	21/03Z
SBGR	-	T	SHRA	-

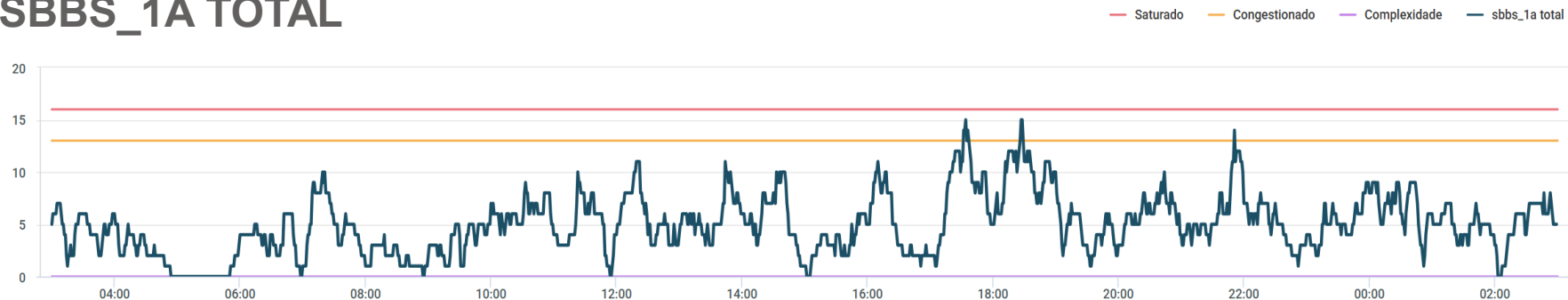
INOPERÂNCIAS:

- 1 – Não foram encontradas informações.

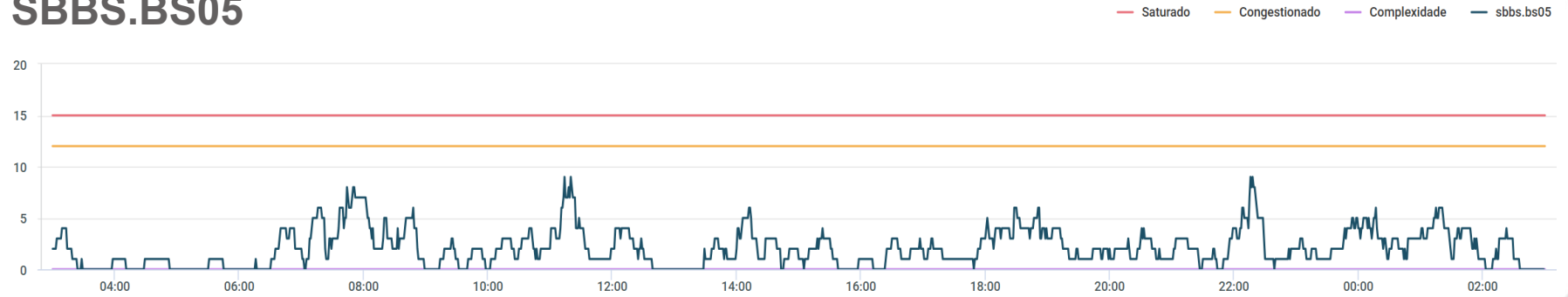
SBRE.RE12



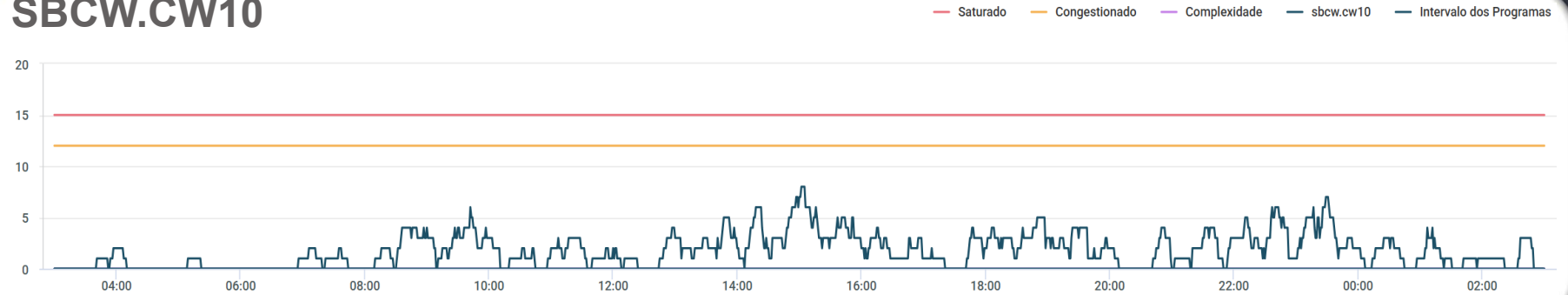
SBBS_1A TOTAL



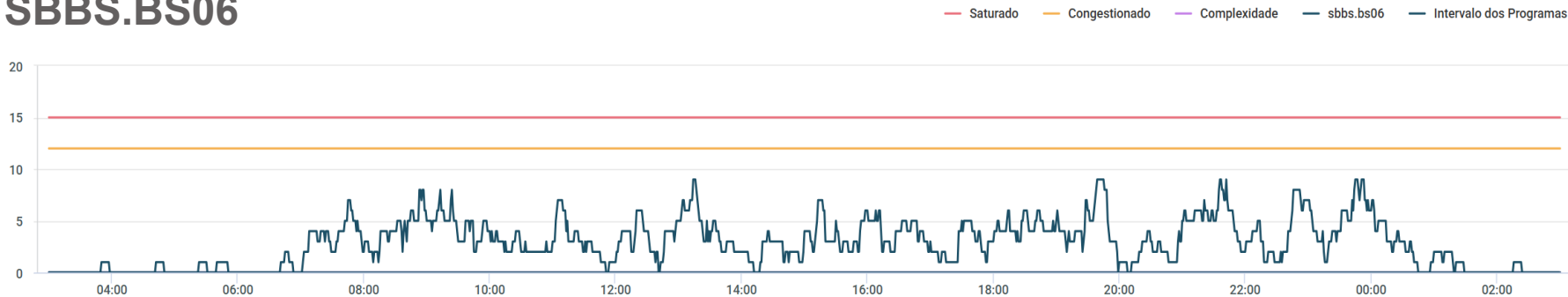
SBBS.BS05



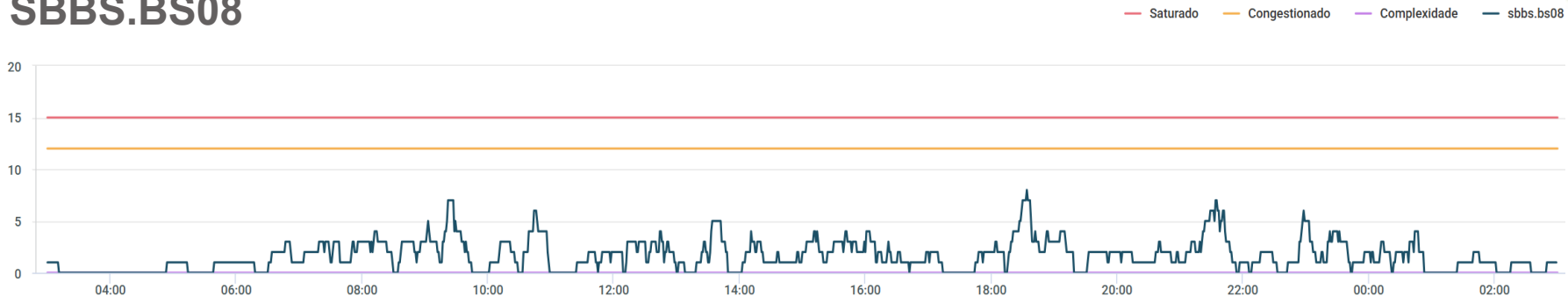
SBCW.CW10



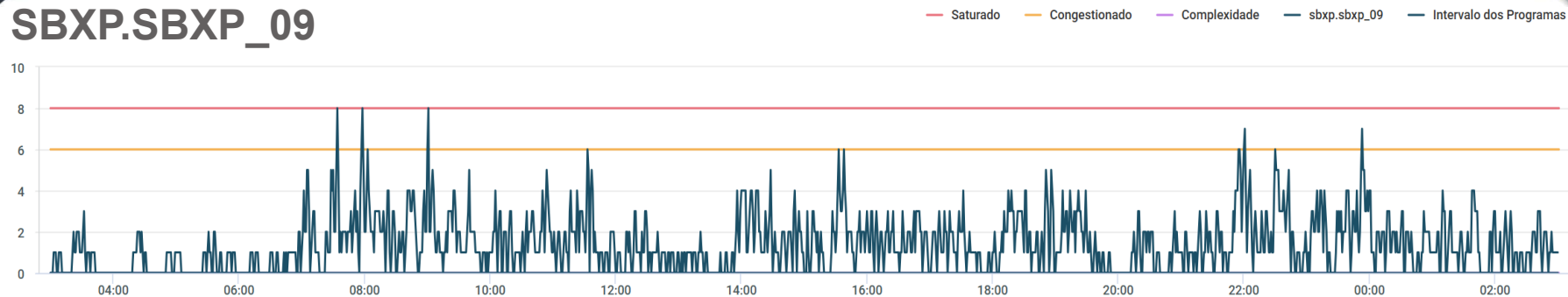
SBBS.BS06



SBBS.BS08



SBXP.SBXP_09



SBXP.SBXP_10

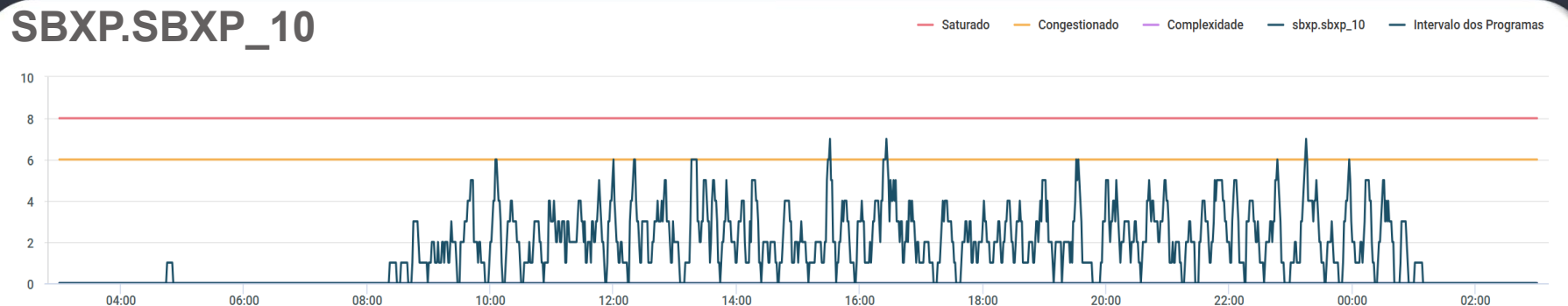
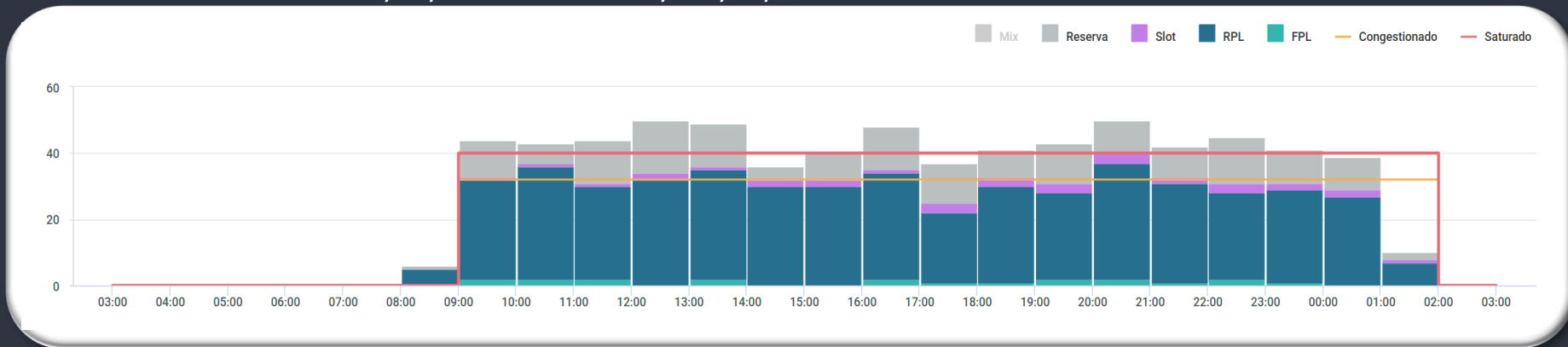


GRÁFICO DE DEMANDA : 09/04/2026 03:00 UTC / 10/04/2026 02:59 UTC:



EVENTOS RELEVANTES NO SOLO OU NO ESPAÇO AÉREO:

- 1 – **F0214/26** - ALERTA DE PERIGO: INTERFERENCIA LUMINOSA (LETREIRO NAO AUTORIZADO) PROXIMO THR 17R/L NA COORD 233653.37S0463953.48W AFETANDO OPS RWY 35 R/L - **JAN 21 TIL APR 20**
- 2 – **F0788/26** - AD COORDENADO - **26 FEV 26 a 26 MAY 26 23:59 UTC**
- 3 – **F1021/26** - TWY KILO CLSD DEVIDO SER MAINT - **MAR 18 a MAY 15 - 09:00 UTC**
- 4 – **F1024/26** - RWY 17R/35L CLSD DEVIDO SER MAINT - **MAR 19 a MAY 15 - DAILY 0200-0900**

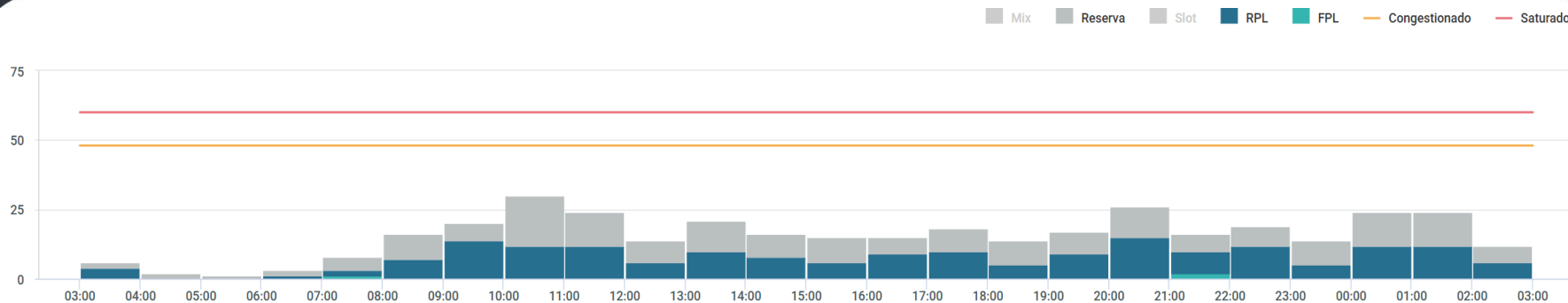
METEOROLOGIA:

LOCALIDADE	03/09Z	09/15Z	15/21Z	21/03Z
SBSP	-	T	SHRA	-

INOPERÂNCIAS:

- 1 – Não foram encontradas informações.

GRÁFICO DE DEMANDA : 09/04/2026 03:00 UTC / 10/04/2026 02:59 UTC:



EVENTOS RELEVANTES NO SOLO OU NO ESPAÇO AÉREO:

- 1 – **E0538/26** - PJE SUBJ AUTH/COOR APP RIO ACONTECERA CENTRO COORD 225227S0432318W (CAMPO DOS AFONSOS, RJ) RAI0 1NM RTO (COOR SBR 304) - SFC FL120 - 04 FEV 26 a 04 MAY 26 - DAILY 0900-0259
- 2 – **E2241/26** - PJE SUBJ COOR APP RIO/APP ALDEIA ACONTECERA CENTRO COORD 224717S0420630W RAI0 1.6NM RTO -ABR 08-30 1200-0000
- 3 – **E1606/26**- RWY 15/33 CLSD DEVIDO SER MAINT - 06 ABR a 10 ABR- DLY 1200-2000

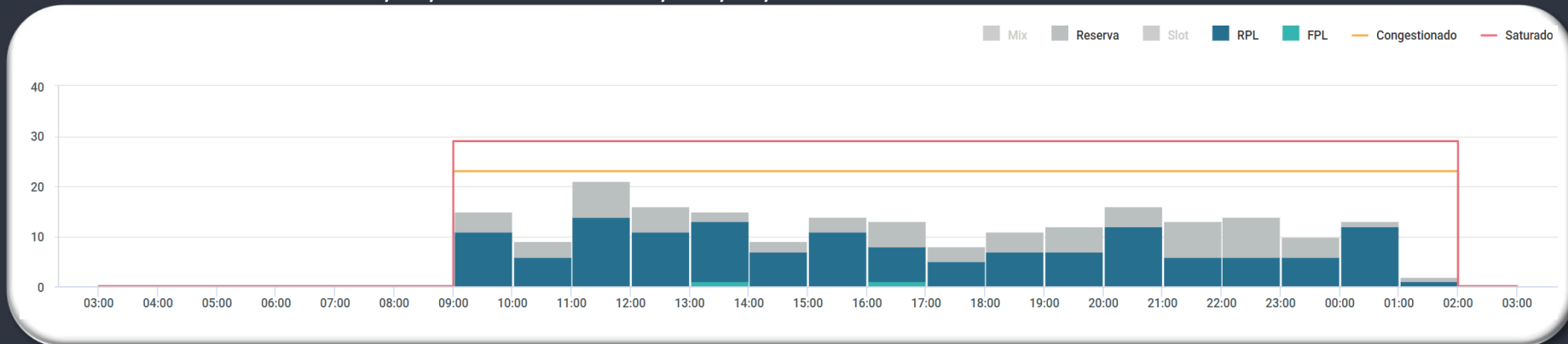
METEOROLOGIA:

LOCALIDADE	03/09Z	09/15Z	15/21Z	21/03Z
SBGL	-	-	TSRA	-

INOPERÂNCIAS:

- 1 – Não foram encontradas informações.

GRÁFICO DE DEMANDA : 09/04/2026 03:00 UTC / 10/04/2026 02:59 UTC:



EVENTOS RELEVANTES NO SOLO OU NO ESPAÇO AÉREO:

- 1 – **E0535/25** - PJE SUBJ AUTH/COOR APP RIO ACONTECERA CENTRO COORD 225227S0432318W (CAMPO DOS AFONSOS, RJ) RAI0 1NM RTO (COOR SBR 304) - SFC FL120 - 04 FEV 26 a 04 MAY 26 - DAILY 0900-0259
- 2 – **E2239/26** - PJE SUBJ COOR APP RIO/APP ALDEIA ACONTECERA CENTRO COORD 224717S0420630W RAI0 1.6NM RTO - ABR 08-30 1200-0000
- 3 – **E2097/26** - RWY 02L/20R CLSD PARA LDG, TKOF E TAX DE ACFT EXC INT RWY 02R/20L - MAR 27-MAY 20 0900
- 4 – **E1421/26** - PJE SUBJ COOR/AUTH APP RIO ACONTECERA CENTRO COORD 225123S0433455W RAI0 1,62NM RTO. PARA INGRESSO OU CRUZAMENTO DA AREA, SOMENTE MEDIANTE COOR PREVIA NA FREQUENCIA 133.30 MHZ OU 132.50 MHZ – GND/FL120 – ABR 08 09 1000-1600

PREVISÃO DE DESLOCAMENTO DE EMBARCAÇÕES:

- 5 – SEVEN: ATENTAR AOS NOTAM E1363/26, E1946/26, E1955/26, E1956/26, E1961/26 e E2031/26
- 6 – SKANDI: ATENTAR AOS NOTAM E1547/26, E1924/26, E1985/26, E2110/26 e E2112/26
- 7 – EMBARCACAO JLV AMAZON - DESLOCANDO-SE FM COORD 2256.499S/04308.391W (EMBARQUE DO PRATICO) TO 2249.775S/04308.274W (FUNDEADOURO 2F6A) – NOTAM E2044/26 – ABR 08 - 04:00 TIL ABR 09 02:58 UTC

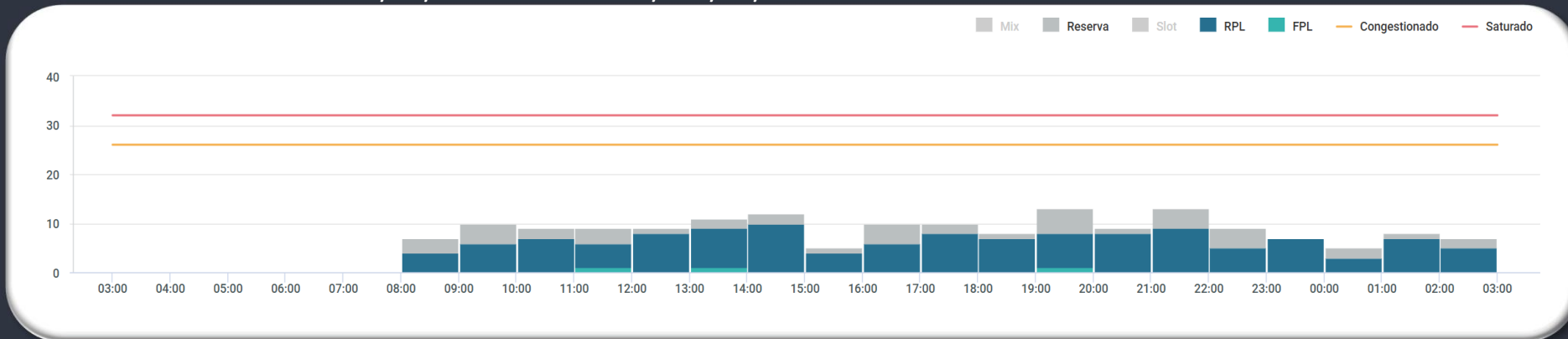
METEOROLOGIA:

LOCALIDADE	03/09Z	09/15Z	15/21Z	21/03Z
SBRJ	-	-	TSRA	-

INOPERÂNCIAS:

- 1 – Não foram encontradas informações.

GRÁFICO DE DEMANDA : 09/04/2026 03:00 UTC / 10/04/2026 02:59 UTC:



EVENTOS RELEVANTES NO SOLO OU NO ESPAÇO AÉREO:

- 1 – E0851/26 - LGT CL TWY (TODAS) U/S - FEB 12-MAY 10
- 2 – E0852/26 - BARRA DE PARADA TWY CHARLIE, ECHO E FOXTROT CLSD - FEB 12-MAY 10
- 3 – E1614/26 - RWY 11/29 CLSD DEVIDO SER MAINT EXC INT RWY 15/33 - APR 07-24 TUE-SAT 0415-0715
- 4 – E1966/26 - RWY 15/33 CLSD DEVIDO SER MAINT EXC INT RWY 11/29 - APR 07-24 TUE-SAT 0415-0715

METEOROLOGIA:

LOCALIDADE	03/09Z	09/15Z	15/21Z	21/03Z
SBCT	-	-	-	T

INOPERÂNCIAS:

- 1 – Não foram encontradas informações.

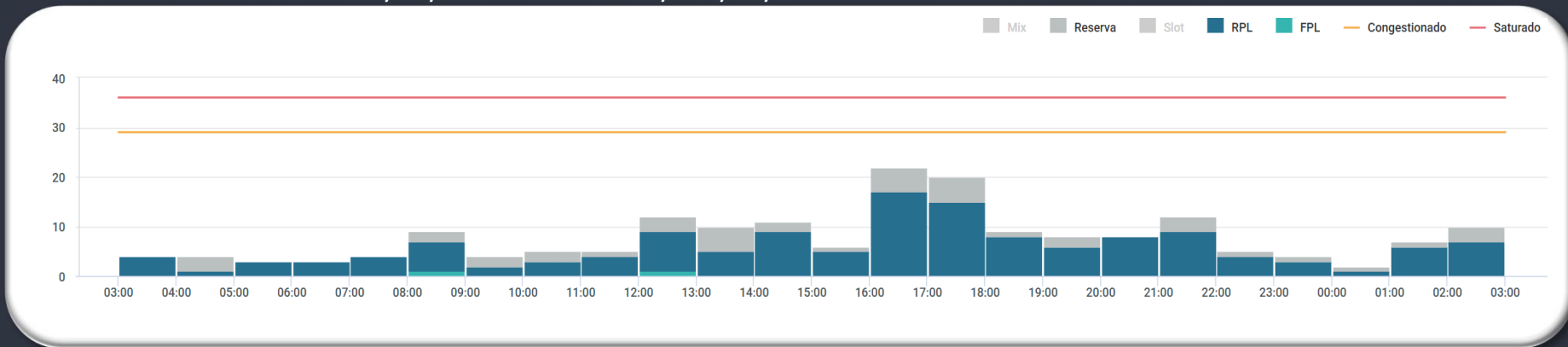
GERÊNCIA REGIONAL



Aeródromos e Setores

SBSV – Salvador

GRÁFICO DE DEMANDA : 09/04/2026 03:00 UTC / 10/04/2026 02:59 UTC:



EVENTOS RELEVANTES NO SOLO OU NO ESPAÇO AÉREO:

1 – **B0494/26** - RWY 10/28 CLSD DEVIDO SER MAINT RMK: ESSE NOTAM SUBSTITUI TEMPORARIAMENTE O SUPLEMENTO REF: SUP AIRAC N11/26 E 11/26 (E-AIP) - MAY 12-13 0500-1040 EXC SUN MON **APR 01-30** MAY 11 **0940-1040 EXC SUN**

METEOROLOGIA:

LOCALIDADE	03/09Z	09/15Z	15/21Z	21/03Z
SBSV	-	-	-	-

INOPERÂNCIAS:

1 – Não foram encontradas informações.

ORIGEM	DESTINO	ER	INICIO (PREVISAO)	FIM	MEDIDA	MOTIVO
DEMANDA SBGR						
RE-12	SBGR	BS-01A	09/04/2026 07:00:00	09/04/2026 08:15:00	MIT - 30 NM	ALTA DEMANDA DE CHEGADA
BS-05	SBGR	XP-09	09/04/2026 07:30:00	09/04/2026 10:00:00	MIT - 30 NM	ALTA DEMANDA DE CHEGADA
BS-08	SBGR	XP-09	09/04/2026 07:30:00	09/04/2026 10:30:00	MIT - 30 NM	ALTA DEMANDA DE CHEGADA
CW-10	SBGR	XP-09	09/04/2026 08:00:00	09/04/2026 10:30:00	MIT - 30 NM	ALTA DEMANDA DE CHEGADA
BS-05	SBGR	XP-09	09/04/2026 11:00:00	09/04/2026 12:00:00	MIT - 20 NM	ALTA DEMANDA DE CHEGADA
CW-10	SBGR	XP-09	09/04/2026 13:30:00	09/04/2026 14:30:00	MIT - 30 NM	ALTA DEMANDA DE CHEGADA
BS-05	SBGR	XP-09	09/04/2026 17:45:00	09/04/2026 19:45:00	MIT - 30 NM	ALTA DEMANDA DE CHEGADA
BS-08	SBGR	XP-09	09/04/2026 17:45:00	09/04/2026 19:45:00	MIT - 30 NM	ALTA DEMANDA DE CHEGADA
CW-10	SBGR	XP-09	09/04/2026 17:45:00	09/04/2026 19:45:00	MIT - 30 NM	ALTA DEMANDA DE CHEGADA
RE-12	SBGR	BS-01A	09/04/2026 20:30:00	09/04/2026 23:30:00	MIT - 30 NM	ALTA DEMANDA DE CHEGADA
BS-08	SBGR	XP-09	09/04/2026 21:30:00	10/04/2026 00:40:00	MIT - 30 NM	ALTA DEMANDA DE CHEGADA
BS-05	SBGR	XP-09	09/04/2026 21:30:00	10/04/2026 00:40:00	MIT - 30 NM	ALTA DEMANDA DE CHEGADA
CW-10	SBGR	XP-09	09/04/2026 21:30:00	10/04/2026 00:40:00	MIT - 30 NM	ALTA DEMANDA DE CHEGADA