



# PLANO DIÁRIO ATFM

## 11/04/2026



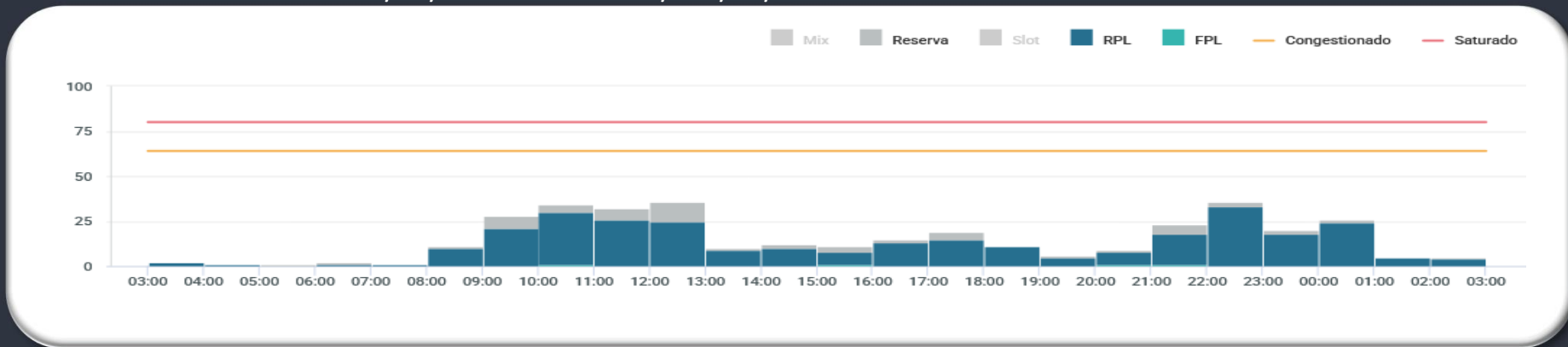
# GERÊNCIA REGIONAL



## Aeródromos e Setores

SBBR – Brasília

GRÁFICO DE DEMANDA : 11/04/2026 03:00 UTC / 12/04/2026 02:59 UTC:



EVENTOS RELEVANTES NO SOLO OU NO ESPAÇO AÉREO:

1 – **F1375/26** - RWY 11L/29R CLSD DEVIDO SER MAINT - **APR 07-11 0301-0900**, 13-17 1600-2000, 21-25 0301-0900, 27-30 1600-2000

METEOROLOGIA:

LOCALIDADE	03/09Z	09/15Z	15/21Z	21/03Z
SBBR	-	BR V/T	VCSH	-

INOPERÂNCIAS:

1 – Não foram encontradas informações.

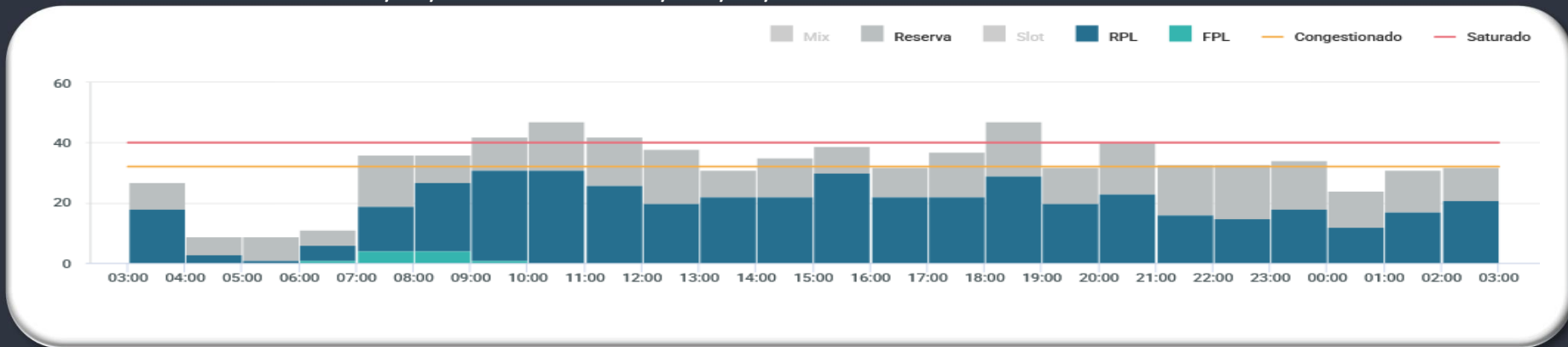
# GERÊNCIA REGIONAL



## Aeródromos e Setores

- SBGR – Guarulhos
- SBSP – Congonhas
- SBGL – Galeão
- SBRJ – Santos Dumont
- SBCT – Curitiba

GRÁFICO DE DEMANDA : 11/04/2026 03:00 UTC / 12/04/2026 02:59 UTC:



EVENTOS RELEVANTES NO SOLO OU NO ESPAÇO AÉREO:

- 1 – **F0996/26** - AD OPS ACFT ASA FIXA AVIACAO GERAL E FLT ALTERNADOS, AUTH SOMENTE ENTRE 0400-0700 EXC FLT MIL, MEDEVAC E SAR - **MAR 29 0300-APR 30 1700**
- 2 – **F1270/26** - RWY 10R/28L CLSD DEVIDO SER MAINT. RMK: SERA POSSIVEL TAX DE ACFT NO TRECHO BTN TWY UNIFORM (U) TIL TWY CHARLIE CHARLIE (CC) - **MAR 29 0300-ABR 30 1700**

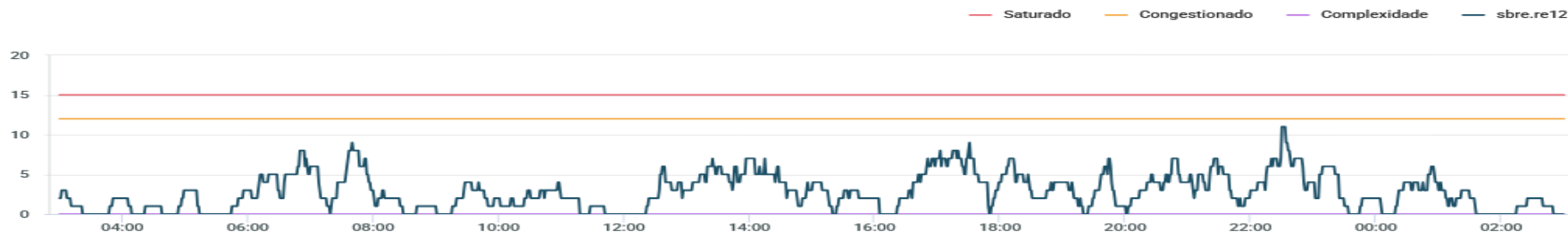
METEOROLOGIA:

LOCALIDADE	03/09Z	09/15Z	15/21Z	21/03Z
SBGR	T	T	-	-

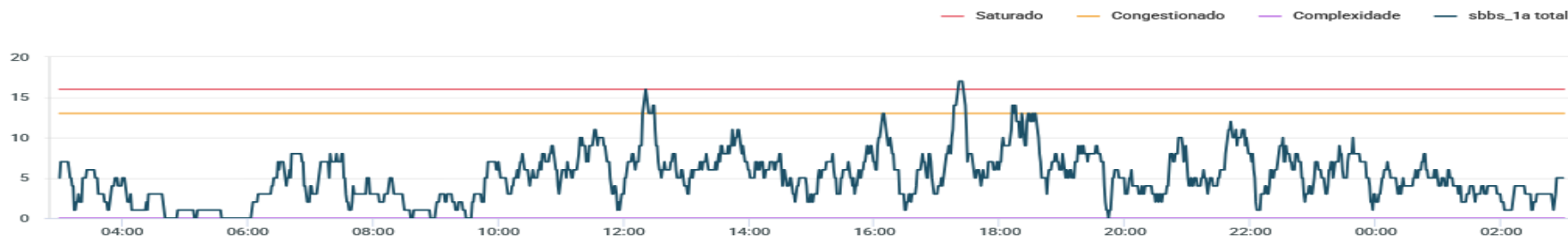
INOPERÂNCIAS:

- 1 – Não foram encontradas informações.

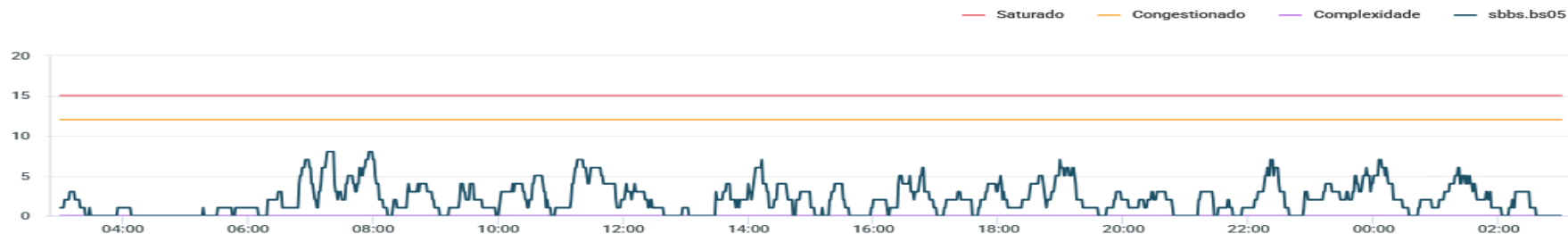
## SBRE.RE12



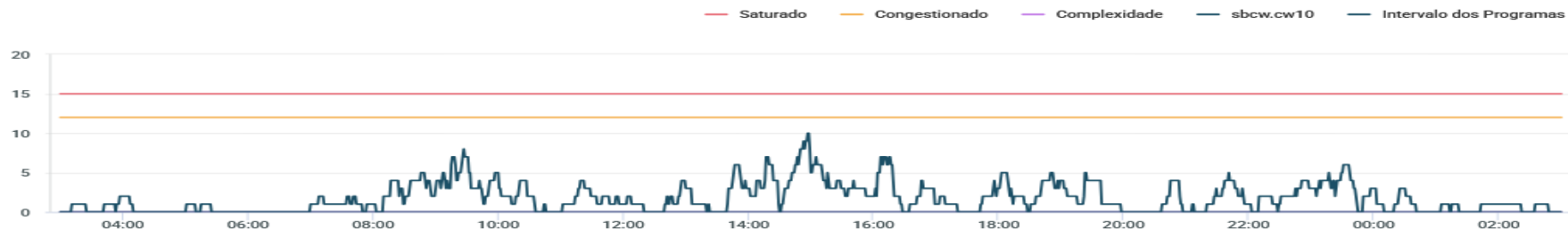
## SBBS\_1A TOTAL



## SBBS.BS05

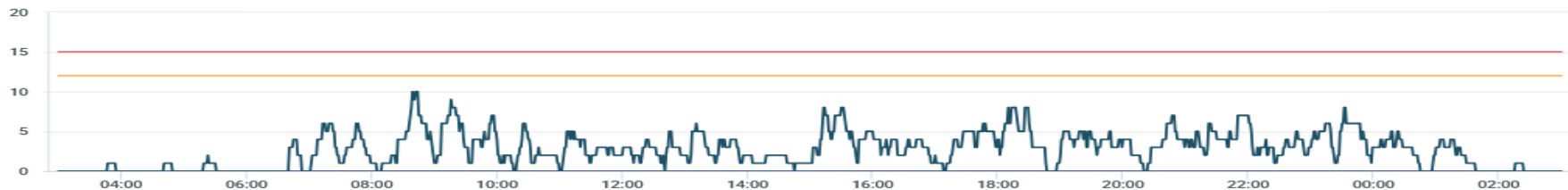


## SBCW.CW10



### SBBS.BS06

— Saturado — Congestionado — Complexidade — sbbs.bs06 — Intervalo dos Programas

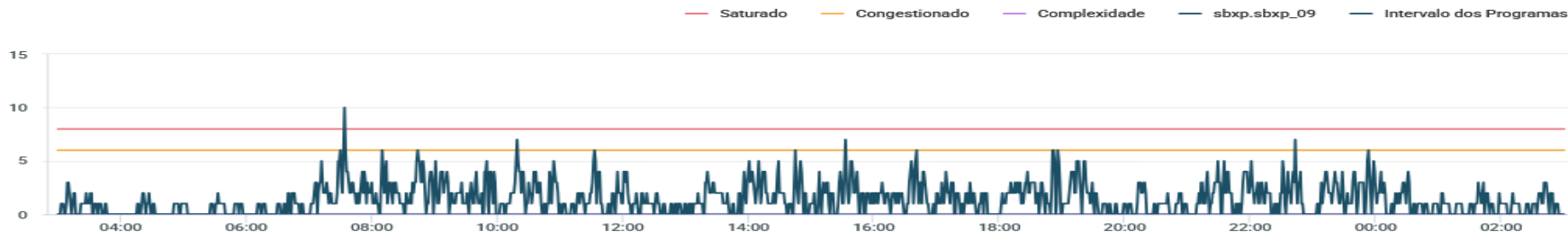


### SBBS.BS08

— Saturado — Congestionado — Complexidade — sbbs.bs08



### SBXP.SBXP\_09



### SBXP.SBXP\_10

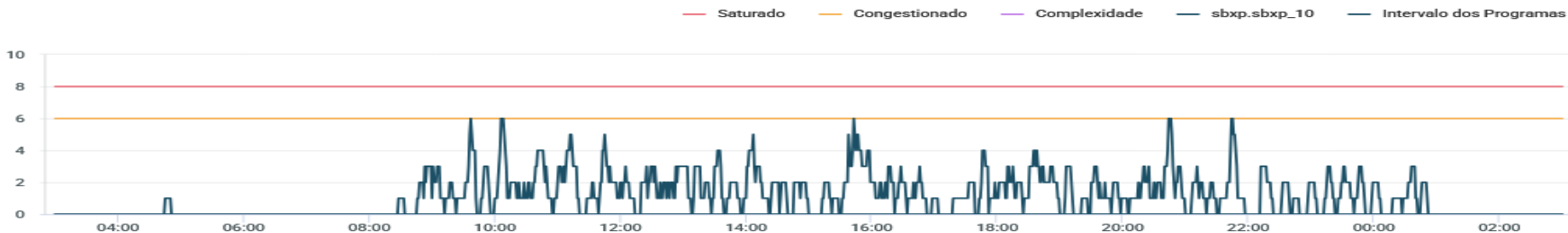
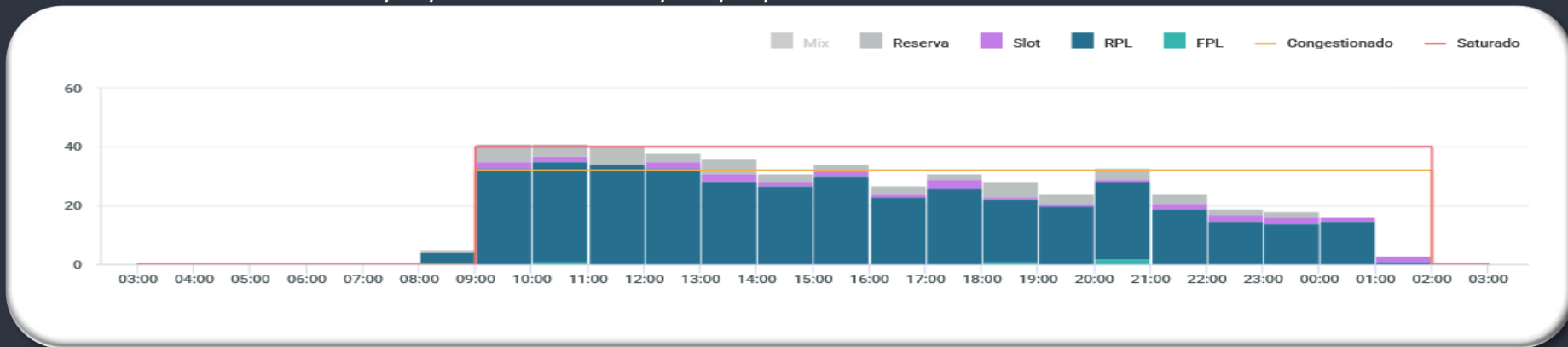


GRÁFICO DE DEMANDA : 11/04/2026 03:00 UTC / 12/04/2026 02:59 UTC:



EVENTOS RELEVANTES NO SOLO OU NO ESPAÇO AÉREO:

- 1 – **F0214/26** - ALERTA DE PERIGO: INTERFERENCIA LUMINOSA (LETREIRO NAO AUTORIZADO) PROXIMO THR 17R/L NA COORD 233653.37S0463953.48W AFETANDO OPS RWY 35 R/L - **JAN 21 TIL APR 20**
- 2 – **F0788/25** - AD COORDENADO - **26 FEV 26 a 26 MAY 26 23:59 UTC**
- 3 – **F1021/26** - TWY KILO CLSD DEVIDO SER MAINT - **MAR 18 a MAY 15 - 09:00 UTC**
- 4 – **F1024/26** - RWY 17R/35L CLSD DEVIDO SER MAINT - **MAR 19 a MAY 15 - DAILY 0200-0900**

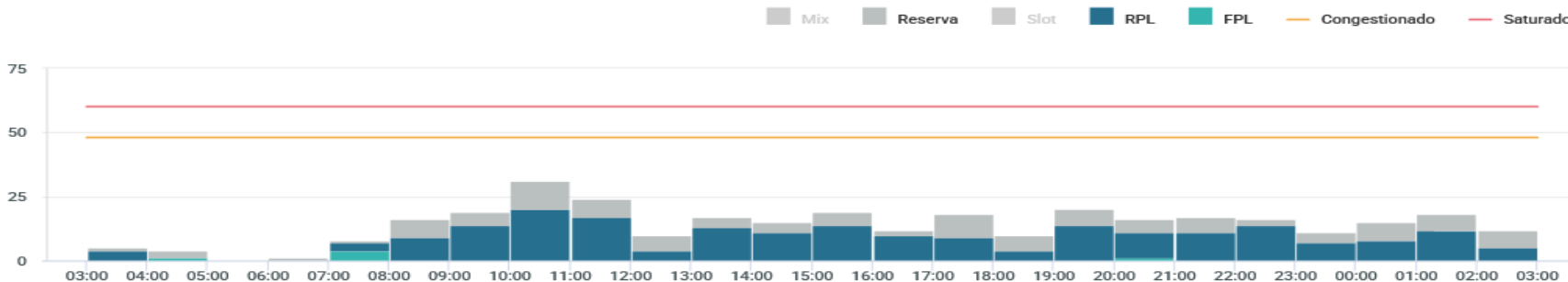
METEOROLOGIA:

LOCALIDADE	03/09Z	09/15Z	15/21Z	21/03Z
SBSP	T	T	-	-

INOPERÂNCIAS:

- 1 – Não foram encontradas informações.

GRÁFICO DE DEMANDA : 11/04/2026 03:00 UTC / 12/04/2026 02:59 UTC:



EVENTOS RELEVANTES NO SOLO OU NO ESPAÇO AÉREO:

- 1 – **E0538/26** - PJE SUBJ AUTH/COOR APP RIO ACONTECERA CENTRO COORD 225227S0432318W (CAMPO DOS AFONSOS, RJ) RAI0 1NM RTO (COOR SBR 304) - SFC FL120 - 04 FEV 26 a 04 MAY 26 - DAILY 0900-0259
- 2 – **E2241/26** - PJE SUBJ COOR APP RIO/APP ALDEIA ACONTECERA CENTRO COORD 224717S0420630W RAI0 1.6NM RTO - GND / 12000 FT AMSL - ABR 08-30 1200-0000 MAY 01-JUL 07 0900-2359

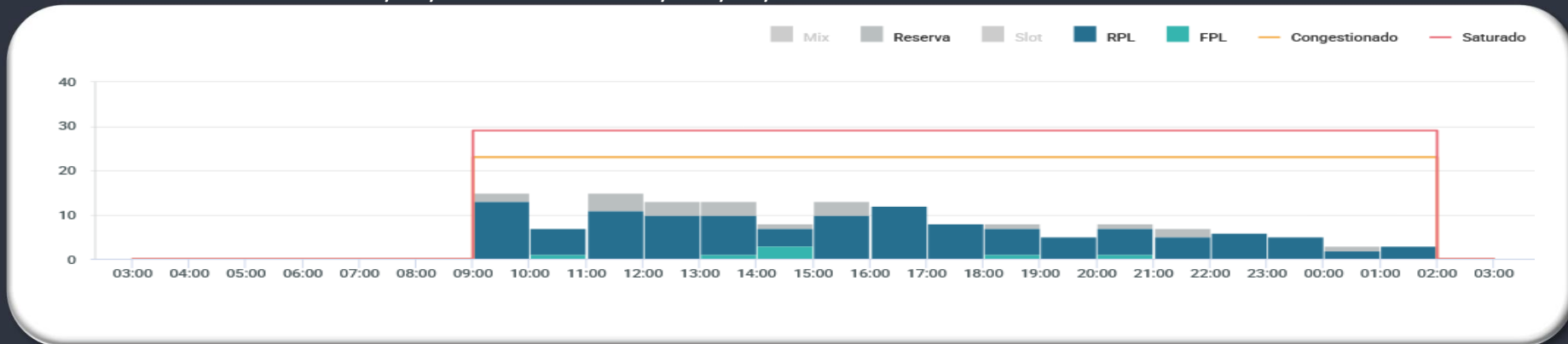
METEOROLOGIA:

LOCALIDADE	03/09Z	09/15Z	15/21Z	21/03Z
SBGL	-	-	VCSH	-

INOPERÂNCIAS:

- 1 – Não foram encontradas informações.

GRÁFICO DE DEMANDA : 11/04/2026 03:00 UTC / 12/04/2026 02:59 UTC:



EVENTOS RELEVANTES NO SOLO OU NO ESPAÇO AÉREO:

- 1 – **E0535/25** - PJE SUBJ AUTH/COOR APP RIO ACONTECERA CENTRO COORD 225227S0432318W (CAMPO DOS AFONSOS, RJ) RAI0 1NM RTO (COOR SBR 304) - SFC FL120 - **04 FEV 26 a 04 MAY 26 - DAILY 0900-0259**
- 2 – **E2239/26** - PJE SUBJ COOR APP RIO/APP ALDEIA ACONTECERA CENTRO COORD 224717S0420630W RAI0 1.6NM RTO - GND / 12000 FT AMSL - **ABR 08-30 1200-0000** MAY 01-JUL 07 0900-2359
- 3 – **E2097/26** - RWY 02L/20R CLSD PARA LDG, TKOF E TAX DE ACFT EXC INT RWY 02R/20L - **MAR 27-MAY 20 0900**
- 4 – **E2256/26** - AREA RESTRITA TEMPORARIAMENTE (**EVENTO SAIL GP 2026**) INGRESSO MEDIANTE COOR/AUTH APP/TWR RIO DE JANEIRO WI COORD 225613.40S430903.25W 225642.22S430957.40W 225631.36S431014.49W 225618.71S431006.51W 225609.45S431008.21W 225606.62S431015.35W 225552.01S431015.45W 225535.02S431010.12W 225537.18S430956.43W 225550.15S430955.73W 225549.37S430941.53W 225548.58S430927.34W 225539.87S430928.01W 225540.06S430925.50W 225543.83S430836.77W (BAIA DE GUANABARA, RJ) ACT - GND 1000FT AMSL - **ABR 11 12 1800-1930**

PREVISÃO DE DESLOCAMENTO DE EMBARCAÇÕES:

- 5 – **SEVEN**: ATENTAR AOS **NOTAM E1946/26, E1955/26, E1956/26, E1961/26, E2031/26 e E2267/26**
- 6 – **SKANDI**: ATENTAR AOS **NOTAM E1547/26, E1924/26, E1985/26, E2110/26 e E2112/26**

METEOROLOGIA:

LOCALIDADE	03/09Z	09/15Z	15/21Z	21/03Z
SBRJ	-	-	-	-

INOPERÂNCIAS:

- 1 – Não foram encontradas informações.

## EVENTO SAIL GP 2026 - ABR 11 12 1800-1930 - GND - 1000FT AMSL

Segundo Parecer nº 51/8733/2026 do CRCEA-SE, identificaram-se interferências no SBRJ, especialmente nos procedimentos de aproximação para pista 02 (FINAL APCH) e para pista 20 (MISAP). Ademais, os procedimentos de decolagens da pista 20 são também impactados, restando apenas a viabilidade de decolagens da pista 02. **Portanto, a circulação do SBRJ será redirecionada para aproximações via "Boca da Barra" e no SBRJ, as operações de pouso da pista 20 e pista 02 devem ser interrompidas, bem como as decolagens da pista 20, em coordenação do APP-RJ com a TWR-RJ, durante o voo do helicóptero no EAC.**

Caso seja considerada a viabilidade dos voos de filmagens estarem sujeitos aos tráfegos do SBRJ ou operar em janelas específicas, os impactos podem ser reduzidos. Havendo essa possibilidade, o helicóptero deverá manter escuta permanente da TWR-RJ (QRG 118.700) e em espera no PE- 01 POSTO 3 na Praia do Flamengo (coordenadas 22° 56.071'S 43° 10.307'W), ou no PE-2 CAMPO no Bairro Laranjeiras, Campo do Fluminense (coordenadas 22° 56.215'S 43° 11.080'W), altitude máxima de 1000 FT AMSL.

ATENÇÃO AOS NOTAM **E2256/26 e E2257/26**

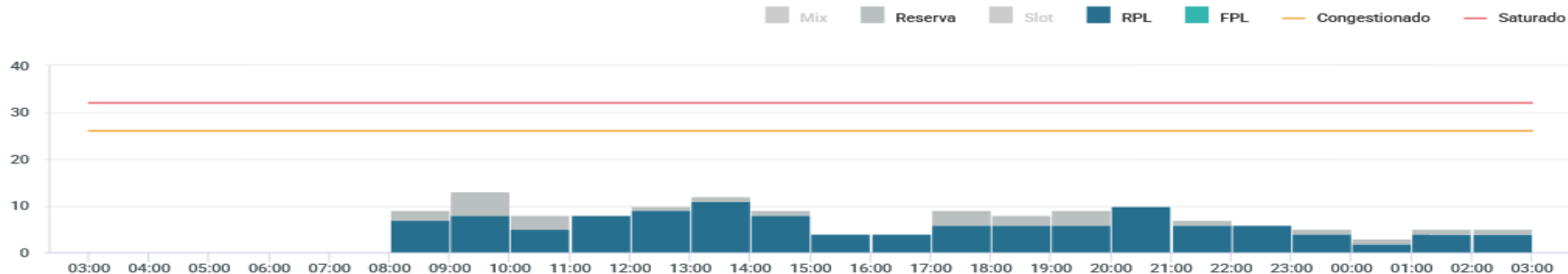


Figura 1: Localização do Evento (SAIL GP 2026 - Fonte SYSAGA)



Figura 2 - PE - 1 (Ponto de Espera POSTO 3)

GRÁFICO DE DEMANDA : 11/04/2026 03:00 UTC / 12/04/2026 02:59 UTC:



EVENTOS RELEVANTES NO SOLO OU NO ESPAÇO AÉREO:

- 1 – **E0851/26** - LGT CL TWY (TODAS) U/S - **FEB 12-MAY 10**
- 2 – **E0852/26** - BARRA DE PARADA TWY CHARLIE, ECHO E FOXTROT CLSD - **FEB 12-MAY 10**
- 3 – **E1614/26** - RWY 11/29 CLSD DEVIDO SER MAINT EXC INT RWY 15/33 - **APR 07-24 TUE-SAT 0415-0715**
- 4 – **E1966/26** - RWY 15/33 CLSD DEVIDO SER MAINT EXC INT RWY 11/29 - **APR 07-24 TUE-SAT 0415-0715**

METEOROLOGIA:

LOCALIDADE	03/09Z	09/15Z	15/21Z	21/03Z
SBCT	T	T	-	T

INOPERÂNCIAS:

- 1 – Não foram encontradas informações.

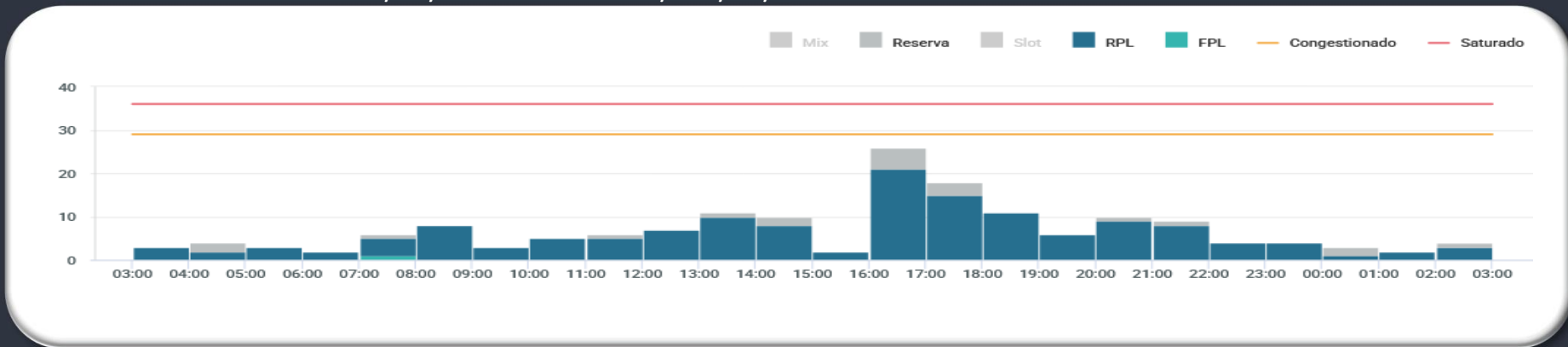
# GERÊNCIA REGIONAL



## Aeródromos e Setores

SBSV – Salvador

GRÁFICO DE DEMANDA : 11/04/2026 03:00 UTC / 12/04/2026 02:59 UTC:



EVENTOS RELEVANTES NO SOLO OU NO ESPAÇO AÉREO:

1 – **B0494/26** - RWY 10/28 CLSD DEVIDO SER MAINT RMK: ESSE NOTAM SUBSTITUI TEMPORARIAMENTE O SUPLEMENTO REF: SUP AIRAC N11/26 E 11/26 (E-AIP) - MAY 12-13 0500-1040 EXC SUN MON **APR 01-30** MAY 11 **0940-1040 EXC SUN**

METEOROLOGIA:

LOCALIDADE	03/09Z	09/15Z	15/21Z	21/03Z
SBSV	-	-	VCSH	RA

INOPERÂNCIAS:

1 – Não foram encontradas informações.

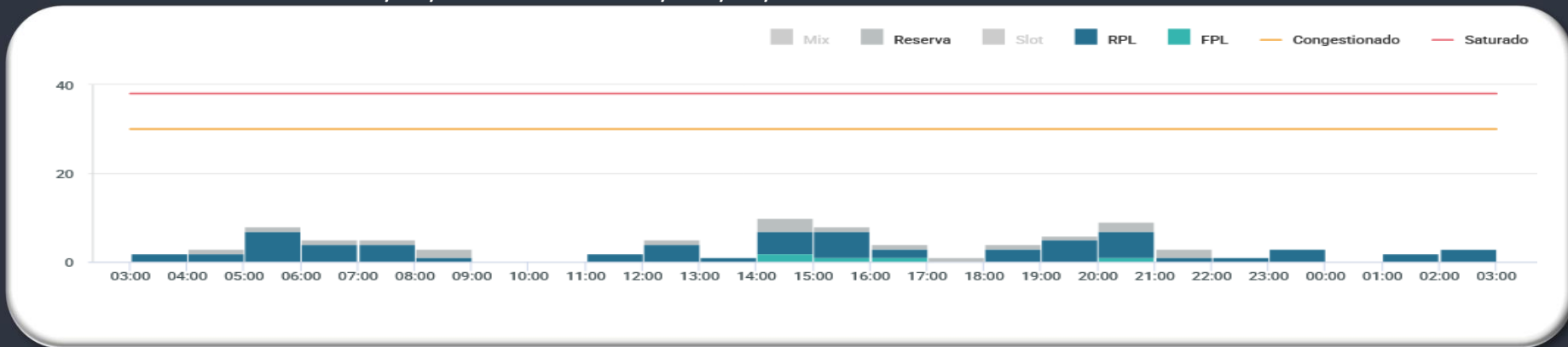
# GERÊNCIA REGIONAL



## Aeródromos e Setores

SBEG – Eduardo Gomes

GRÁFICO DE DEMANDA : 11/04/2026 03:00 UTC / 12/04/2026 02:59 UTC:



EVENTOS RELEVANTES NO SOLO OU NO ESPAÇO AÉREO:

1 – Não foram encontradas informações.

METEOROLOGIA:

LOCALIDADE	03/09Z	09/15Z	15/21Z	21/03Z
SBEG	BR V/T	T	TSRA	TS

INOPERÂNCIAS:

1 – Não foram encontradas informações.

ORIGEM	DESTINO	ER	INICIO (PREVISA0)	FIM	MEDIDA	MOTIVO
<b>DEMANDA SBGR</b>						
RE-12	SBGR	BS-01A	11/04/2026 06:00:00	11/04/2026 08:00:00	MIT - 30 NM	DEMANDA DESBALANCEADA DE CHEGADA
BS-05	SBGR	XP-09	11/04/2026 07:00:00	11/04/2026 11:30:00	MIT - 30 NM	DEMANDA DESBALANCEADA DE CHEGADA
BS-08	SBGR	XP-09	11/04/2026 08:00:00	11/04/2026 10:00:00	MIT - 30 NM	DEMANDA DESBALANCEADA DE CHEGADA
CW-10	SBGR	XP-09	11/04/2026 08:10:00	11/04/2026 10:10:00	MIT - 30 NM	DEMANDA DESBALANCEADA DE CHEGADA
BS-08	SBGR	XP-09	11/04/2026 13:30:00	11/04/2026 14:30:00	MIT - 30 NM	DEMANDA DESBALANCEADA DE CHEGADA
CW-10	SBGR	XP-09	11/04/2026 13:40:00	11/04/2026 16:30:00	MIT - 20 NM	DEMANDA DESBALANCEADA DE CHEGADA
BS-05	SBGR	XP-09	11/04/2026 14:00:00	11/04/2026 15:00:00	MIT - 20 NM	DEMANDA DESBALANCEADA DE CHEGADA
RE-12	SBGR	BS-01A	11/04/2026 17:00:00	11/04/2026 18:30:00	MIT - 30 NM	DEMANDA DESBALANCEADA DE CHEGADA
BS-05	SBGR	XP-09	11/04/2026 18:00:00	11/04/2026 19:20:00	MIT - 30 NM	DEMANDA DESBALANCEADA DE CHEGADA
CW-10	SBGR	XP-09	11/04/2026 18:00:00	11/04/2026 19:00:00	MIT - 30 NM	DEMANDA DESBALANCEADA DE CHEGADA
BS-08	SBGR	XP-09	11/04/2026 18:30:00	11/04/2026 19:00:00	MIT - 30 NM	DEMANDA DESBALANCEADA DE CHEGADA
RE-12	SBGR	BS-01A	11/04/2026 20:30:00	11/04/2026 22:00:00	MIT - 30 NM	DEMANDA DESBALANCEADA DE CHEGADA
CW-10	SBGR	XP-09	11/04/2026 21:30:00	11/04/2026 23:59:00	MIT - 30 NM	DEMANDA DESBALANCEADA DE CHEGADA
BS-05	SBGR	XP-09	11/04/2026 22:10:00	11/04/2026 23:59:00	MIT - 30 NM	DEMANDA DESBALANCEADA DE CHEGADA