



PLANO DIÁRIO ATFM 16/04/2026



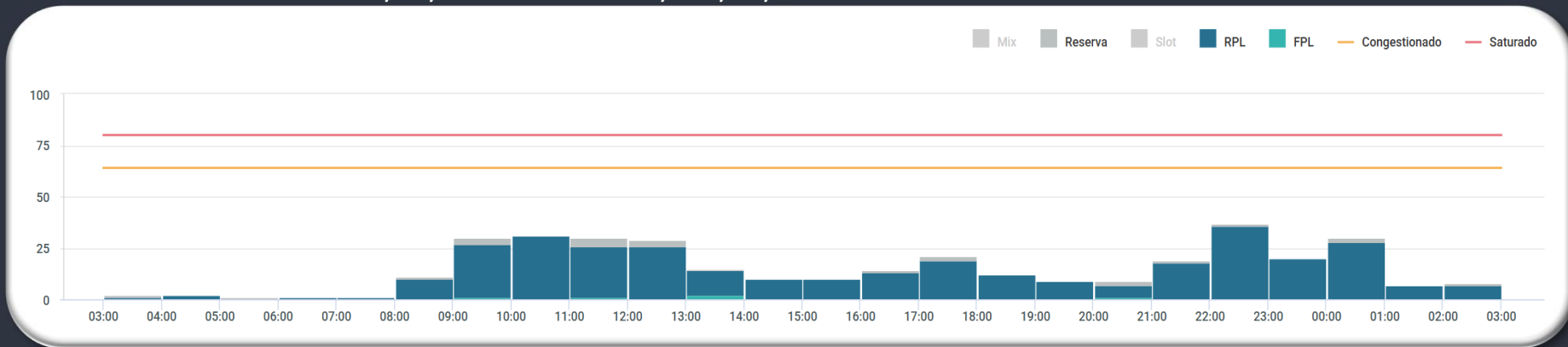
GERÊNCIA REGIONAL



Aeródromos e Setores

SBBR - Brasília

GRÁFICO DE DEMANDA : 16/04/2026 03:00 UTC / 17/04/2026 02:59 UTC:



EVENTOS RELEVANTES NO SOLO OU NO ESPAÇO AÉREO:

- 1 - **F1288/26** - RWY 11R/29L CLSD DEVIDO SER MAINT - APR 14-18 0301-0900, 20-24 1600-2000, 28-30 0301-0900.
- 2 - **F1375/26** - RWY 11L/29R CLSD DEVIDO SER MAINT - APR 13-17 1600-2000, 21-25 0301-0900, 27-30 1600-2000.

METEOROLOGIA:

LOCALIDADE	03/09Z	09/15Z	15/21Z	21/03Z
SBBR	-	-	SHRA	TS

INOPERÂNCIAS:

- 1 - Não foram encontradas informações.

GERÊNCIA REGIONAL



Aeródromos e Setores

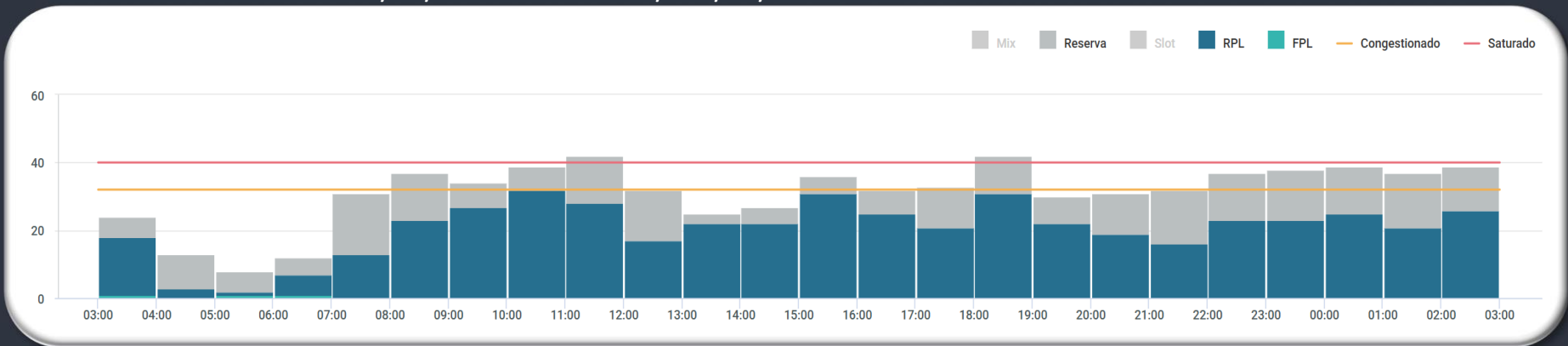
SBGR - Guarulhos

SBSP - Congonhas

SBGL - Galeão

SBRJ - Santos Dumont

GRÁFICO DE DEMANDA : 16/04/2026 03:00 UTC / 17/04/2026 02:59 UTC:



EVENTOS RELEVANTES NO SOLO OU NO ESPAÇO AÉREO:

- 1 - **F0996/26** - AD OPS ACFT ASA FIXA AVIACAO GERAL E FLT ALTERNADOS, AUTH SOMENTE ENTRE 0400-0700 EXC FLT MIL, MEDEVAC E SAR - **MAR 29 0300-APR 30 1700**.
- 2 - **F1270/26** - RWY 10R/28L CLSD DEVIDO SER MAINT. RMK: SERA POSSIVEL TAX DE ACFT NO TRECHO BTN TWY UNIFORM (U) TIL TWY CHARLIE CHARLIE (CC) - **MAR 29 0300-APR 30 1700**.

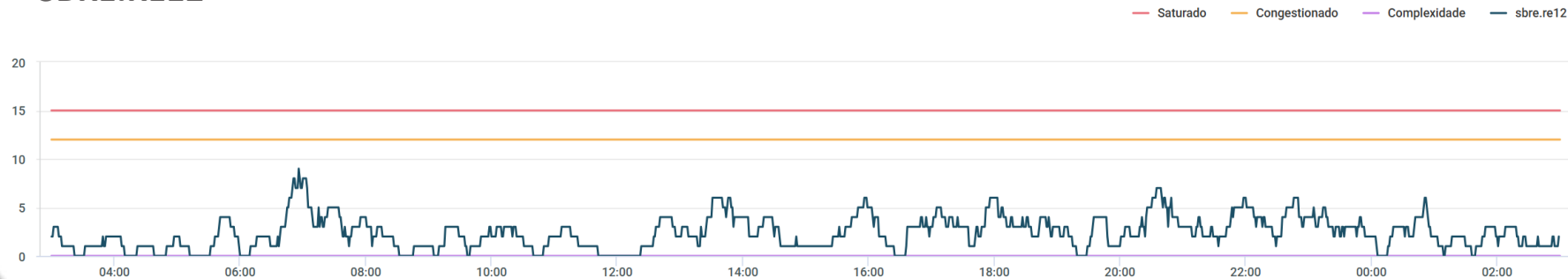
METEOROLOGIA:

LOCALIDADE	03/09Z	09/15Z	15/21Z	21/03Z
SBGR	BR T/V	BR T/V	-	-

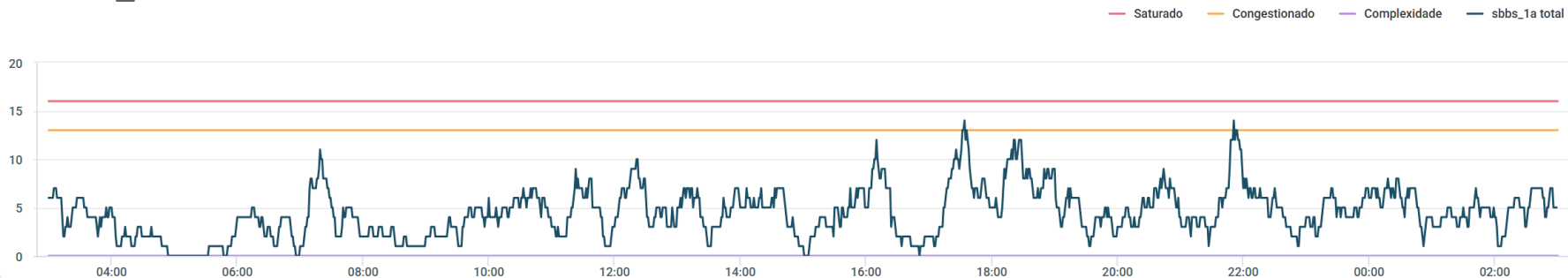
INOPERÂNCIAS:

- 1 - Não foram encontradas informações.

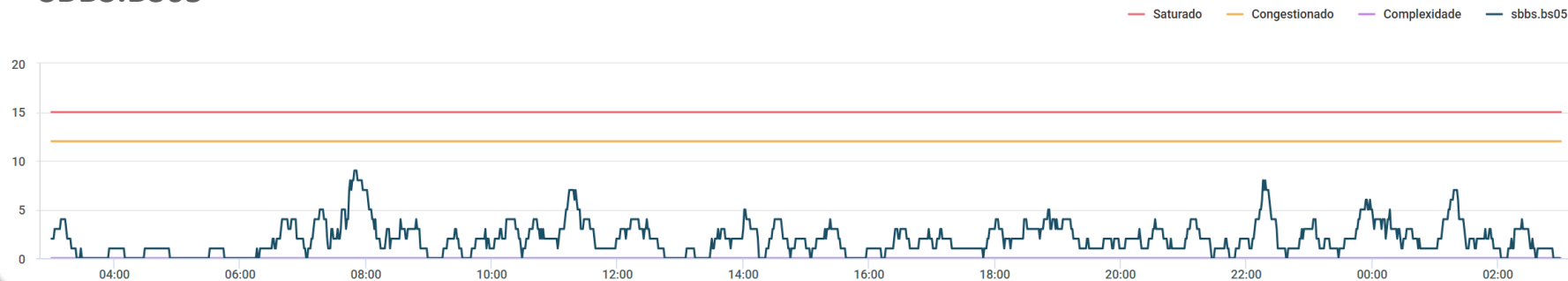
SBRE.RE12



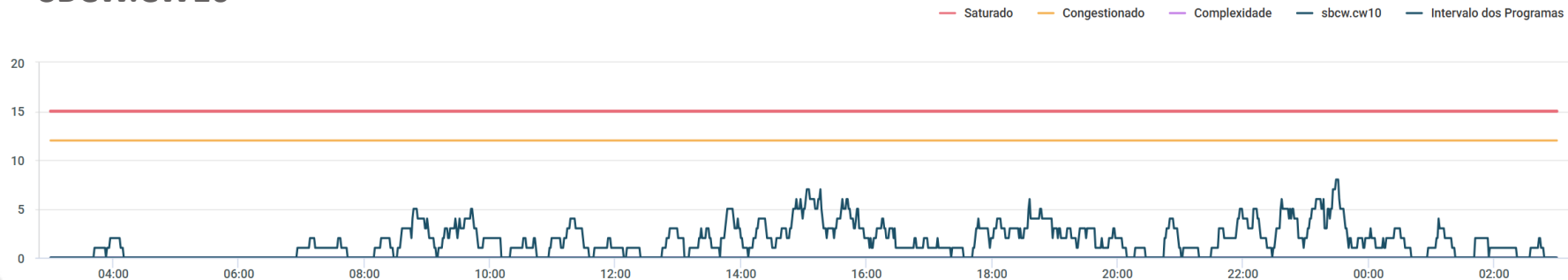
SBBS_1A TOTAL



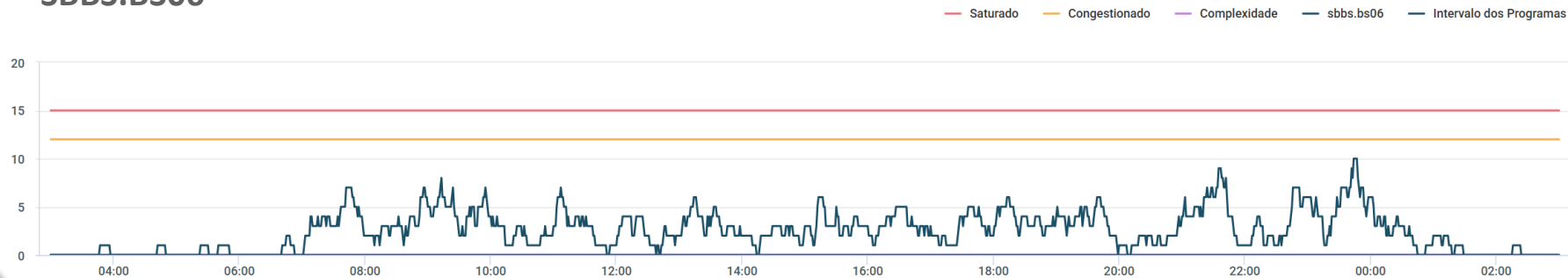
SBBS.BS05



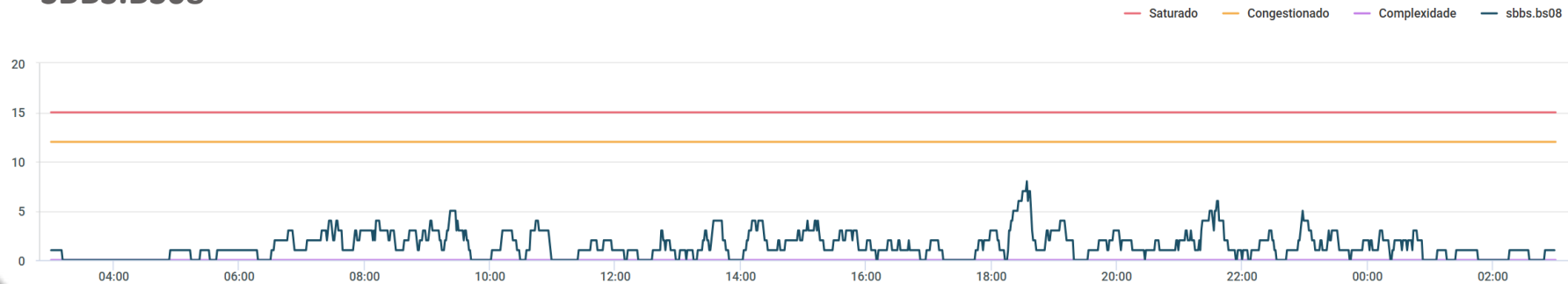
SBCW.CW10



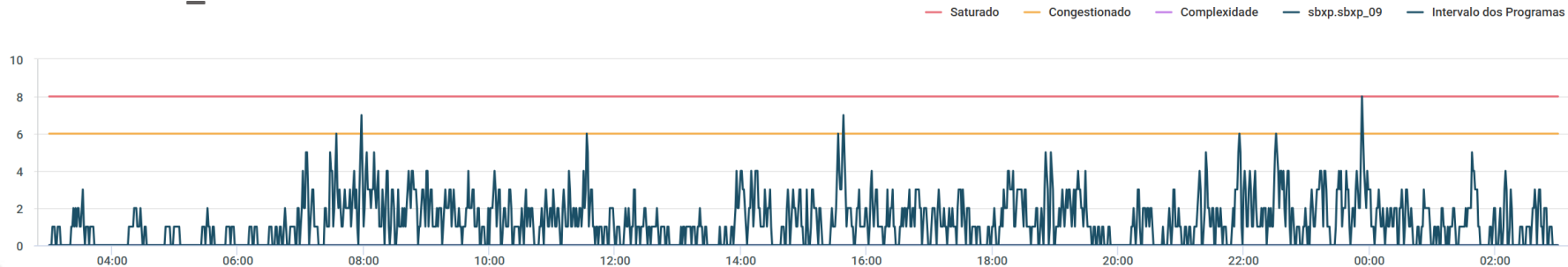
SBBS.BS06



SBBS.BS08



SBXP.SBXP_09



SBXP.SBXP_10

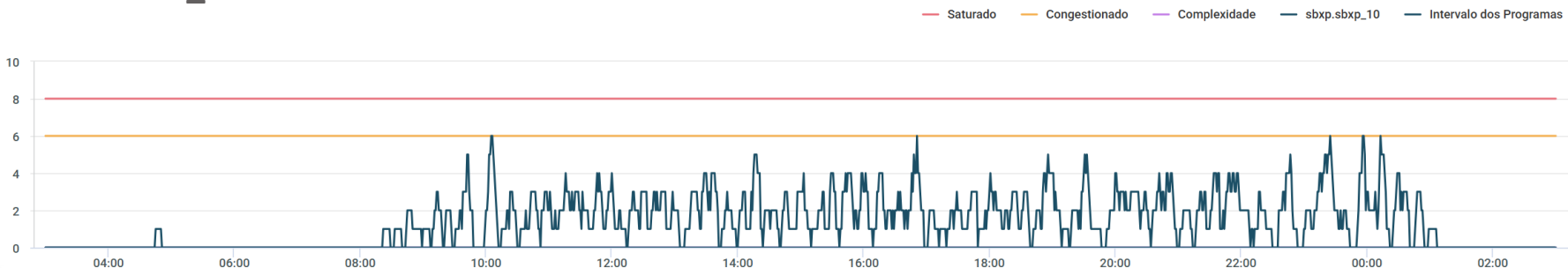
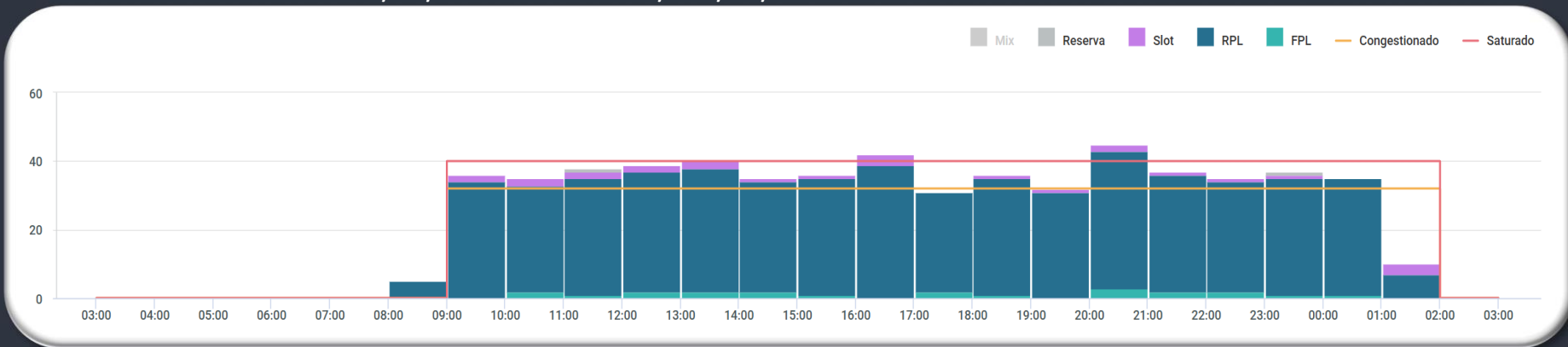


GRÁFICO DE DEMANDA : 16/04/2026 03:00 UTC / 17/04/2026 02:59 UTC:



EVENTOS RELEVANTES NO SOLO OU NO ESPAÇO AÉREO:

- 1 - **F0214/26** - ALERTA DE PERIGO: INTERFERENCIA LUMINOSA (LETREIRO NAO AUTORIZADO) PROXIMO THR 17R/L NA COORD 233653.37S0463953.48W AFETANDO OPS RWY 35 R/L - **JAN 21-APR 20**.
- 2 - **F0788/26** - AD COORDENADO - **FEB 26-MAY 26**.
- 3 - **F1021/26** - TWY KILO CLSD DEVIDO SER MAINT - **MAR 18-MAY 15**.
- 4 - **F1024/26** - RWY 17R/35L CLSD DEVIDO SER MAINT - **MAR 19-MAY 15 0200-0900**.

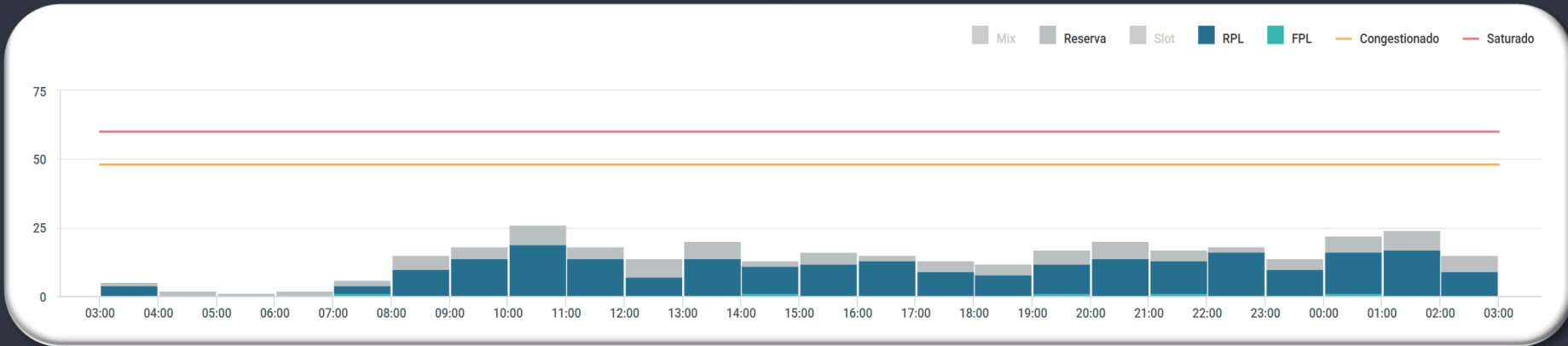
METEOROLOGIA:

LOCALIDADE	03/09Z	09/15Z	15/21Z	21/03Z
SBSP	BR T/V	BR T/V	-	-

INOPERÂNCIAS:

- 1 - Não foram encontradas informações.

GRÁFICO DE DEMANDA : 16/04/2026 03:00 UTC / 17/04/2026 02:59 UTC:



EVENTOS RELEVANTES NO SOLO OU NO ESPAÇO AÉREO:

- 1 - **E0538/26** - PJE SUBJ AUTH/COOR APP RIO ACONTECERA CENTRO COORD 225227S0432318W (CAMPO DOS AFONSOS, RJ) RAI0 1NM RTO (COOR SBR 304). SFC/FL120 - FEB 04-MAY 04 0900-0259.
- 2 - **E2241/26** - PJE SUBJ COOR APP RIO/APP ALDEIA ACONTECERA CENTRO COORD 224717S0420630W RAI0 1.6NM RTO. GND/12000 FT AMSL - APR 08-30 1200-0000 MAY 01-JUL 07 0900-2359.
- 3 - **E2262/26** - RWY 10/28 CLSD DEVIDO SER MAINT - APR 14-17 1200-2000 APR 28 1400-1700.

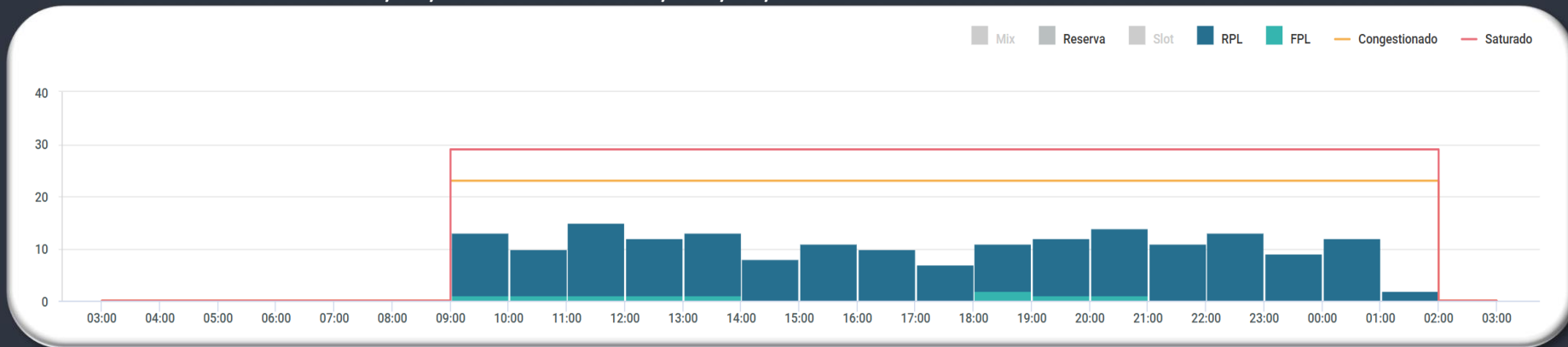
METEOROLOGIA:

LOCALIDADE	03/09Z	09/15Z	15/21Z	21/03Z
SBGL	-	-	-	-

INOPERÂNCIAS:

- 1 - Não foram encontradas informações.

GRÁFICO DE DEMANDA : 16/04/2026 03:00 UTC / 17/04/2026 02:59 UTC:



EVENTOS RELEVANTES NO SOLO OU NO ESPAÇO AÉREO:

- 1 - **E0535/26** - PJE SUBJ AUTH/COOR APP RIO ACONTECERA (CAMPO DOS AFONSOS, RJ). SFC/FL120 - FEB 04-MAY 04 0900-0259.
- 2 - **E2097/26** - RWY 02L/20R CLSD PARA LDG, TKOF E TAX DE ACFT EXC INT RWY 02R/20L - MAR 27-MAY 20 0900.
- 3 - **E2239/26** - PJE SUBJ COOR APP RIO/APP ALDEIA ACONTECERA CENTRO COORD 224717S0420630W RAI0 1.6NM RTO. GND/12000 FT AMSL - APR 08-30 1200-0000 MAY 01-JUL 07 0900-2359.

PREVISÃO DE DESLOCAMENTO DE EMBARCAÇÕES:

- 4 - **SEVEN**: ATENTAR AOS **NOTAM E1946/26, E1955/26, E1956/26, E1961/26, E2031/26 e E2267/26.**
- 5 - **SKANDI**: ATENTAR AO **NOTAM E1985/26, E2110/26, E2112/26, E2289/26 e E2402/26.**

METEOROLOGIA:

LOCALIDADE	03/09Z	09/15Z	15/21Z	21/03Z
SBRJ	-	-	-	-

INOPERÂNCIAS:

- 1 - Não foram encontradas informações.

GERÊNCIA REGIONAL

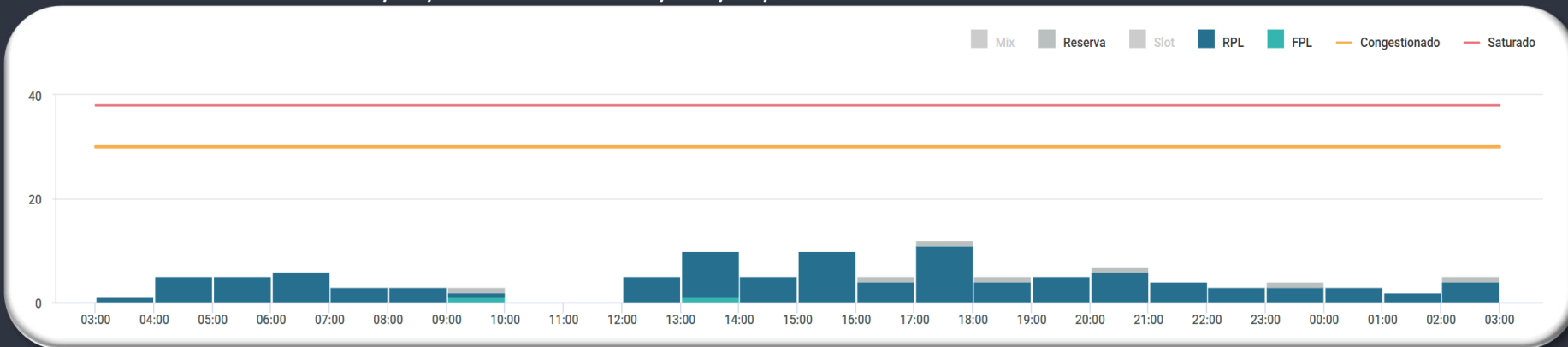


Aeródromos e Setores

SBFZ - Fortaleza

SBSV - Salvador

GRÁFICO DE DEMANDA : 16/04/2026 03:00 UTC / 17/04/2026 02:59 UTC:



EVENTOS RELEVANTES NO SOLO OU NO ESPAÇO AÉREO:

1 - **B0762/26** - RWY 13/31 CLSD DEVIDO SER MAINT. OPS DE LDG E TKOF PODERAO SER AUTH DURANTE O PERIODO DE ATIVACAO DA OBRA MEDIANTE COOR PREVIA COM O ADMINISTRADOR DO AD - **APR 16 JUN 09 0920-1300 APR 15 17 18 JUN 10 0830-1300 APR 22 29 MAY 06 13 20 27 JUN 03 0830-1130.**

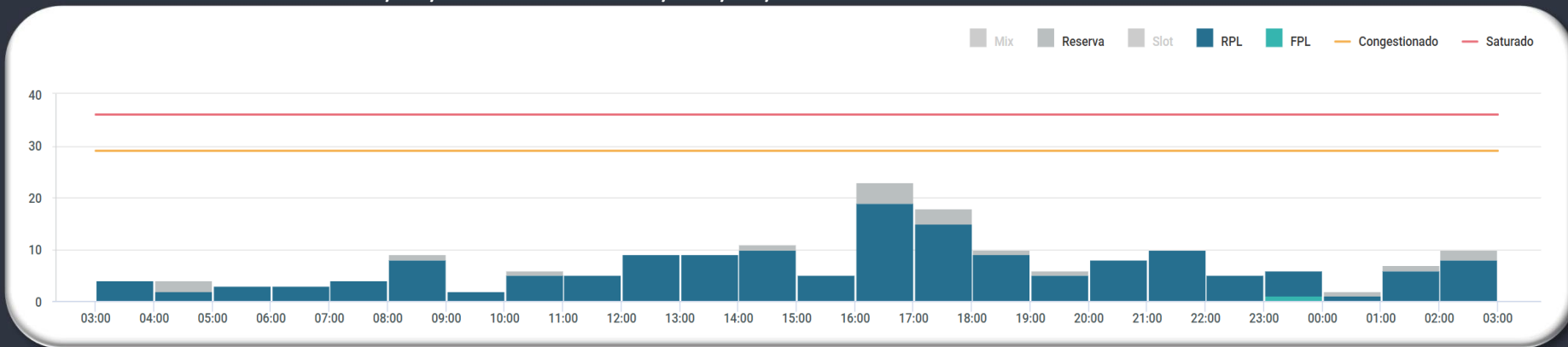
METEOROLOGIA:

LOCALIDADE	03/09Z	09/15Z	15/21Z	21/03Z
SBFZ	RA	RA T/V	RA T/V	RA

INOPERÂNCIAS:

1 - Não foram encontradas informações.

GRÁFICO DE DEMANDA : 16/04/2026 03:00 UTC / 17/04/2026 02:59 UTC:



EVENTOS RELEVANTES NO SOLO OU NO ESPAÇO AÉREO:

1 - **B0494/26** - RWY 10/28 CLSD DEVIDO SER MAINT RMK: ESSE NOTAM SUBSTITUI TEMPORARIAMENTE O SUPLEMENTO REF: SUP AIRAC N11/26 E 11/26 (E-AIP) - MAR 03-14 MAY 12-13 0500-1040 EXC SUN MON MAR 16-31 0940-1040 **APR 01-30** MAY 11 **0940-1040 EXC SUN**.

METEOROLOGIA:

LOCALIDADE	03/09Z	09/15Z	15/21Z	21/03Z
SBSV	-	-	-	-

INOPERÂNCIAS:

1 - Não foram encontradas informações.

ORIGEM	DESTINO	ER	INICIO (PREVISAÇÃO)	FIM	MEDIDA	MOTIVO
DEMANDA SBGR						
RE-12	SBGR	BS-01A	16/04/2026 06:00:00	16/04/2026 08:00:00	MIT - 30 NM	DEMANDA DESBALANCEADA DE CHEGADA
BS-05	SBGR	XP-09	16/04/2026 07:00:00	16/04/2026 10:00:00	MIT - 30 NM	DEMANDA DESBALANCEADA DE CHEGADA
BS-08	SBGR	XP-09	16/04/2026 07:30:00	16/04/2026 10:00:00	MIT - 30 NM	DEMANDA DESBALANCEADA DE CHEGADA
CW-10	SBGR	XP-09	16/04/2026 08:00:00	16/04/2026 09:30:00	MIT - 30 NM	DEMANDA DESBALANCEADA DE CHEGADA
BS-05	SBGR	XP-09	16/04/2026 14:00:00	16/04/2026 16:30:00	MIT - 20 NM	DEMANDA DESBALANCEADA DE CHEGADA
CW-10	SBGR	XP-09	16/04/2026 15:00:00	16/04/2026 16:30:00	MIT - 20 NM	DEMANDA DESBALANCEADA DE CHEGADA
BS-05	SBGR	XP-09	16/04/2026 18:00:00	16/04/2026 19:30:00	MIT - 30 NM	DEMANDA DESBALANCEADA DE CHEGADA
BS-08	SBGR	XP-09	16/04/2026 18:00:00	16/04/2026 19:00:00	MIT - 30 NM	DEMANDA DESBALANCEADA DE CHEGADA
CW-10	SBGR	XP-09	16/04/2026 18:00:00	16/04/2026 19:00:00	MIT - 30 NM	DEMANDA DESBALANCEADA DE CHEGADA
RE-12	SBGR	BS-01A	16/04/2026 20:30:00	16/04/2026 22:00:00	MIT - 30 NM	DEMANDA DESBALANCEADA DE CHEGADA
BS-05	SBGR	XP-09	16/04/2026 21:30:00	17/04/2026 00:30:00	MIT - 30 NM	DEMANDA DESBALANCEADA DE CHEGADA
BS-08	SBGR	XP-09	16/04/2026 21:30:00	16/04/2026 23:59:00	MIT - 30 NM	DEMANDA DESBALANCEADA DE CHEGADA
CW-10	SBGR	XP-09	16/04/2026 21:30:00	17/04/2026 00:30:00	MIT - 30 NM	DEMANDA DESBALANCEADA DE CHEGADA