




















CENTRO DE GERENCIAMENTO DA NAVEGACAO AEREA
IMPACTOS METEOROLOGICOS PREVISTOS:
REL MET DAS 15h00UTC AS 21h00UTC DO DIA 19/04/2026

TABELA DE CORES	
	OPR. EM CONDIÇÕES METEOROLÓGICAS VISUAIS
	OPR. INSTRUMENTOS E/OU COND. MET. ADVERSAS
	ABAIXO DOS MÍNIMOS METEOROLÓGICOS






REGIÃO SUL

 SBPA	
 SBFL	
 SBJV	
 SBNF	
 SBFI	
 SBCT	
 TMA	









REGIÃO SUDESTE

 SBSP	
 SBGR	
 SBKP	
 SBRJ	
 SBGL	
 SBBH	
 SBCF	
 3h SBVT	PREVISÃO DE TROVOADAS COM CHUVA.
 3h TMA	PREVISÃO DE TROVOADAS ISOLADAS NA TMA - VT.



REGIÃO CENTRO-OESTE

 SBBR	
 SBGO	
 3h SBCY	PREVISÃO DE TROVOADAS COM CHUVA.
 SBCG	
 3h TMA	PREVISÃO DE TROVOADAS ISOLADAS NA TMA - CY.

REGIÃO NORDESTE

 SBSV	
 SBIL	
 SBPS	
 SBRF	PREVISÃO DE CHUVA.
 3h SBFZ	PREVISÃO DE TROVOADAS COM CHUVA.
 SBSG	
 3h SBSS	PREVISÃO DE TROVOADAS COM CHUVA.
 3h TMA	PREVISÃO DE TROVOADAS ISOLADAS NAS TMA - FZ / SL.

REGIÃO NORTE

 3h SBEG	PREVISÃO DE TROVOADAS ISOLADAS.
 3h SBBE	PREVISÃO DE TROVOADAS COM CHUVA.
 3h TMA	PREVISÃO DE TROVOADAS ISOLADAS NA TMA - BE.
 3h TMA	PREVISÃO DE TROVOADAS ISOLADAS NAS TMA - MN / BE.