




















**CENTRO DE GERENCIAMENTO DA NAVEGACAO AEREA**  
**IMPACTOS METEOROLOGICOS PREVISTOS:**  
**REL MET DAS 21h00UTC AS 03h00UTC DO DIA 23/04/2026**

TABELA DE CORES	
	OPR. EM CONDIÇÕES METEOROLÓGICAS VISUAIS
	OPR. INSTRUMENTOS E/OU COND. MET. ADVERSAS
	ABAIXO DOS MÍNIMOS METEOROLÓGICOS






**REGIÃO SUL**

 SBPA	
 SBFL	
 SBJV	
 SBNF	
 SBFI	
 SBCT	
 TMA	










**REGIÃO SUDESTE**

 SBSP	
 SBGR	
 SBKP	
 SBRJ	
 SBGL	
 SBBH	
 SBCF	
 SBVT	
 TMA	

**REGIAO CENTRO-OESTE**

 SBBR	
 SBGO	
 3h SBCY	PREVISÃO DE TROVOADAS ISOLADAS.
 SBCG	
 3h TMA	PREVISÃO DE TROVOADAS ISOLADAS NA TMA - CY.

**REGIAO NORDESTE**

 3h SBV	PREVISÃO DE CHUVA COM RESTRIÇÃO DE TETO E VISIBILIDADE.
 3h SBV	PREVISÃO DE CHUVA COM RESTRIÇÃO DE TETO E VISIBILIDADE.
 SBIL	
 SBPS	
 SBRF	PREVISÃO DE CHUVA.
 SBFZ	
 SBSG	
 3h SBSL	PREVISÃO DE TROVOADAS ISOLADAS.
 3h TMA	PREVISÃO DE TROVOADAS ISOLADAS NA TMA - SL.

**REGIÃO NORTE**

 3h SBEG	PREVISÃO DE RESTRIÇÃO DE TETO.
 3h SBEG	PREVISÃO DE TROVOADAS ISOLADAS.
 3h SBBE	PREVISÃO DE TROVOADAS ISOLADAS.
 3h TMA	PREVISÃO DE TROVOADAS ISOLADAS NAS TMA - MN / BE.
 3h TMA	PREVISÃO DE TROVOADAS ISOLADAS NAS TMA - MN / BE.