



PLANO DIÁRIO ATFM 29/04/2026



GERÊNCIA REGIONAL



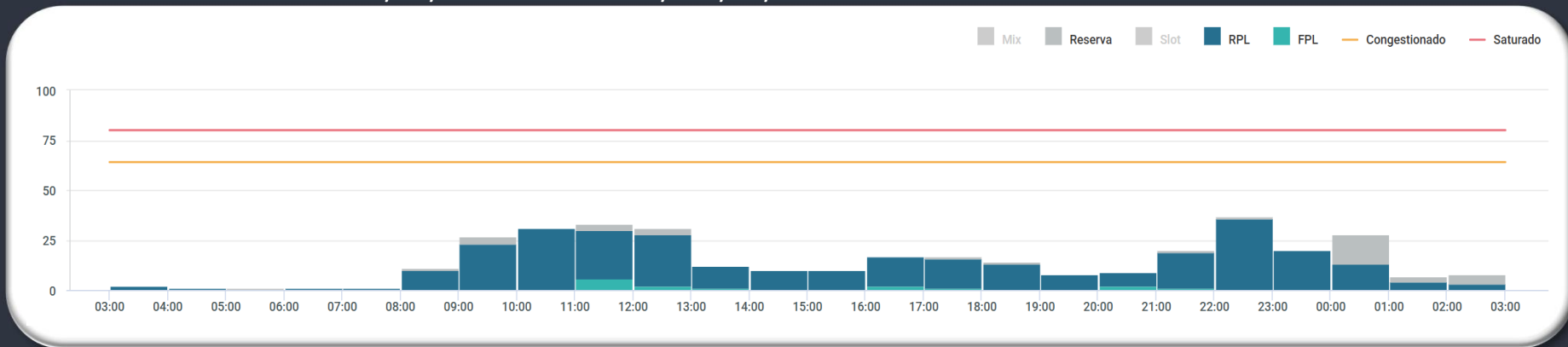
Aeródromos e Setores

SBBR – Brasília

SBRP – Ribeirão Preto / Leite Lopes

SDUL – Santa Lydia

GRÁFICO DE DEMANDA : 29/04/2026 03:00 UTC / 30/04/2026 02:59 UTC:



EVENTOS RELEVANTES NO SOLO OU NO ESPAÇO AÉREO:

- 1 – **F2090/26** - RWY 11L/29R CLSD DEVIDO SER MAINT - **APR 28-30 1600-2000**, MAY 01 11-15 1600-2000, 05-09 0301-0900
- 2 – **F2091/26** - RWY 11R/29L CLSD DEVIDO SER MAINT - **APR 28-30 0301-0900**, MAY 01 02 12-15 0301-0900, 04-08 1600-2000
- 3- **F2102/26** - ACROBACIA AEREA (ESQUADRILHA FOX) **APR 28 1331-SS** APR 29 JUL 25 SR-SS

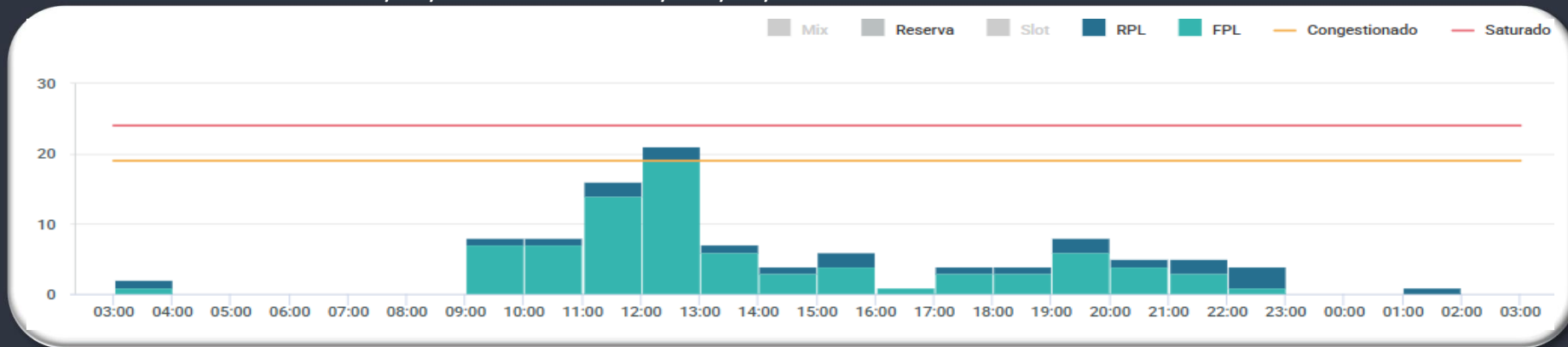
METEOROLOGIA:

LOCALIDADE	03/09Z	09/15Z	15/21Z	21/03Z
SBBR	-	-	-	-

INOPERÂNCIAS:

- 1 – Não foram encontradas informações.

GRÁFICO DE DEMANDA : 29/04/2026 03:00 UTC / 30/04/2026 02:59 UTC:



EVENTOS RELEVANTES NO SOLO OU NO ESPAÇO AÉRO:

- 1 – **F1025/26** - AD PRB FLT DE TREINAMENTO, TGL E CHECK ANAC - **APR 25 03:00 TIL MAY 03 23:59UTC**
- 2 – **F1405/26** - PROC CTL FLUXO ACT ACFT DEST SBRP QUE OPR SEGUNDO O REGULAMENTO BRASILEIRO DE AVIACAO CIVIL (RBAC) 91 E 135 DEVERAO APRESENTAR OS PLANOS DE VOO COMPLETO (PVC) OU SIMPLIFICADO (PVS) ATE 2300UTC DO DIA ANTERIOR DA OPERACAO DE ARR EM SBRP QUE OCORRA NO PERIODO DAS 09:00 AS 23:00, EXC ACFT ASA ROTATIVA COM AD ORIGEM DENTRO DA TMA. AS MENSAGENS CORRELATAS DLA E CHG, REFERENTES AOS PLANOS DE VOO JA APRESENTADOS COM INTENCAO DE ARR EM SBRP, ENVIADAS FORA DO PERIODO DE RESTRICAO, SERAO RECUSADAS, CASO O NOVO ETA EM SBRP ESTEJA DENTRO DO INTERVALO DA RESTRICAO ESTABELECIDO DAS 09:00 AS 23:00 UTC. PROC CTL FLUXO ACT COM DEST AD NTL NAO PODERAO TER COMO ALTN OU MODIFICAR DEST PARA SBRP - **APR 26 09:00 TIL MAY 01 23:00UTC**
- 3 – **F1733/26** - PATIO 2 PRKG ACFT AVIACAO GERAL PPR 24H DE ANTECEDENCIA COOR CENTRO DE OPERACOES TARIFARIAS (COT) THRU E-MAIL ALEXANDRE.SANTIN(A)REDEVOA.COM.BR - **APR 22 03:01 TIL MAY 01 03:01UTC**

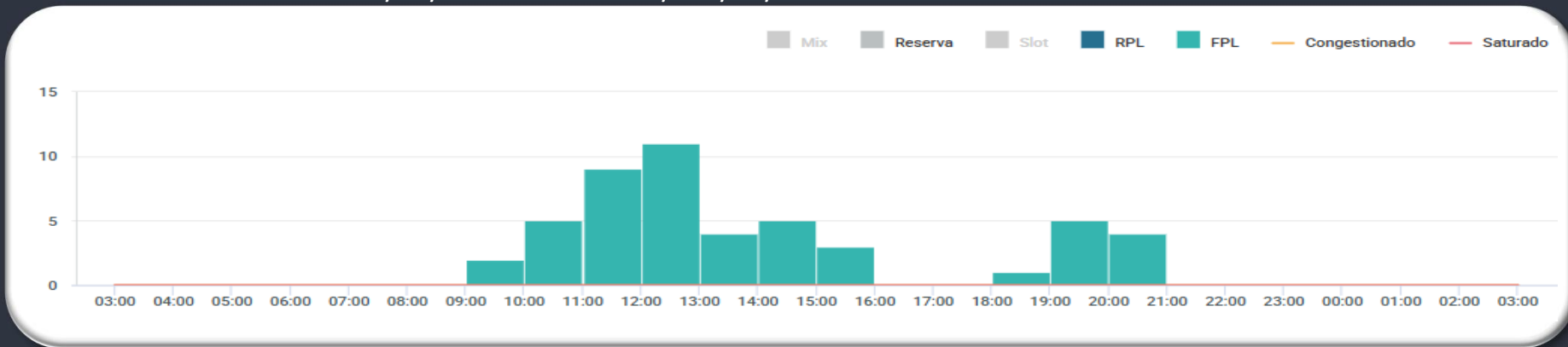
METEOROLOGIA:

LOCALIDADE	03/09Z	09/15Z	15/21Z	21/03Z
SBRP	-	-	SHRA	-

INOPERÂNCIAS:

- 1 - Não foram encontradas informações.

GRÁFICO DE DEMANDA : 29/04/2026 03:00 UTC / 30/04/2026 02:59 UTC :



EVENTOS RELEVANTES NO SOLO OU NO ESPAÇO AÉREO:

1 – **F1406/26** - PROC CTL FLUXO ACT ACFT DEST SDUL QUE OPR SEGUNDO O REGULAMENTO BRASILEIRO DE AVIACAO CIVIL (RBAC) 91 E 135 DEVERAO APRESENTAR OS PLANOS DE VOO COMPLETO (PVC) OU SIMPLIFICADO (PVS) ATE 2300UTC DO DIA ANTERIOR DA OPERACAO DE ARR EM SDUL QUE OCORRA NO PERIODO DAS 09:00 AS 23:00, EXC ACFT ASA ROTATIVA COM AD ORIGEM DENTRO DA TMA. AS MENSAGENS CORRELATAS DLA E CHG, REFERENTES AOS PLANOS DE VOO JA APRESENTADOS COM INTENCAO DE ARR EM SDUL, ENVIADAS FORA DO PERIODO DE RESTRICAO, SERAO RECUSADAS, CASO O NOVO ETA EM SDUL ESTEJA DENTRO DO INTERVALO DA RESTRICAO ESTABELECIDO DAS 09:00 AS 23:00 UTC. PROC CTL FLUXO ACT ACFT COM DEST AD NTL NAO PODERAO TER COMO ALTN OU MODIFICAR DEST PARA SDUL - **APR 26 09:00 TIL MAY 01 23:00UTC**

METEOROLOGIA:

LOCALIDADE	03/09Z	09/15Z	15/21Z	21/03Z
SDUL	-	-	SHRA	-

INOPERÂNCIAS:

1 - Não foram encontradas informações.

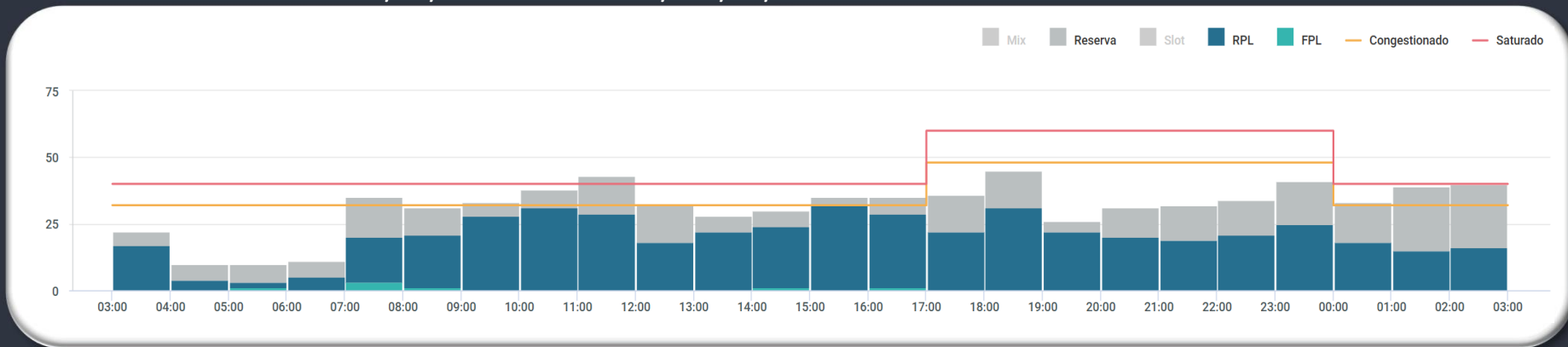
GERÊNCIA REGIONAL



Aeródromos e Setores

- SBGR – Guarulhos
- SBSP – Congonhas
- SBGL – Galeão
- SBRJ – Santos Dumont
- SBCT – Curitiba

GRÁFICO DE DEMANDA : 29/04/2026 03:00 UTC / 30/04/2026 02:59 UTC:



EVENTOS RELEVANTES NO SOLO OU NO ESPAÇO AÉREO:

- 1 – **F0996/26** - AD OPS ACFT ASA FIXA AVIACAO GERAL E FLT ALTERNADOS, AUTH SOMENTE ENTRE 0400-0700 EXC FLT MIL, MEDEVAC E SAR - **MAR 29 0300-APR 30 1700**
- 2 – **F1270/26** - RWY 10R/28L CLSD DEVIDO SER MAINT. RMK: SERA POSSIVEL TAX DE ACFT NO TRECHO BTN TWY UNIFORM (U) TIL TWY CHARLIE CHARLIE (CC) - **MAR 29 0300-ABR 30 1700**

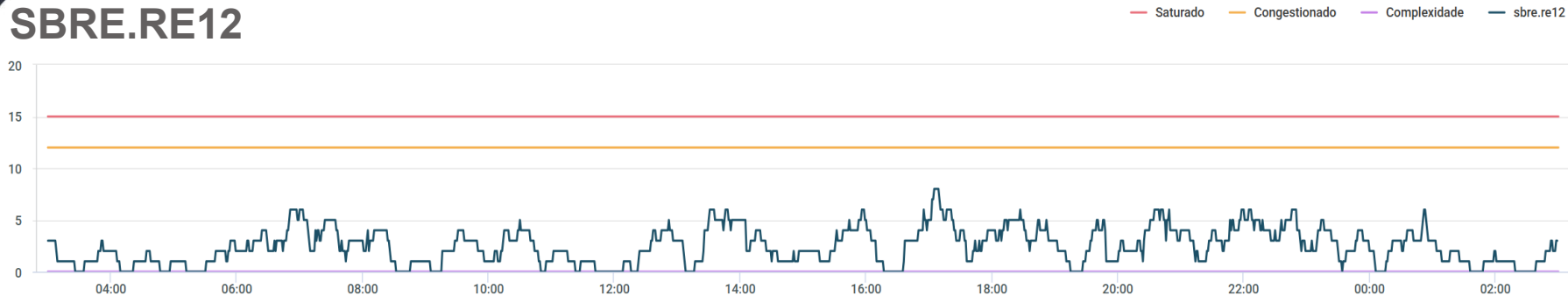
METEOROLOGIA:

LOCALIDADE	03/09Z	09/15Z	15/21Z	21/03Z
SBGR	T	T	TS	T

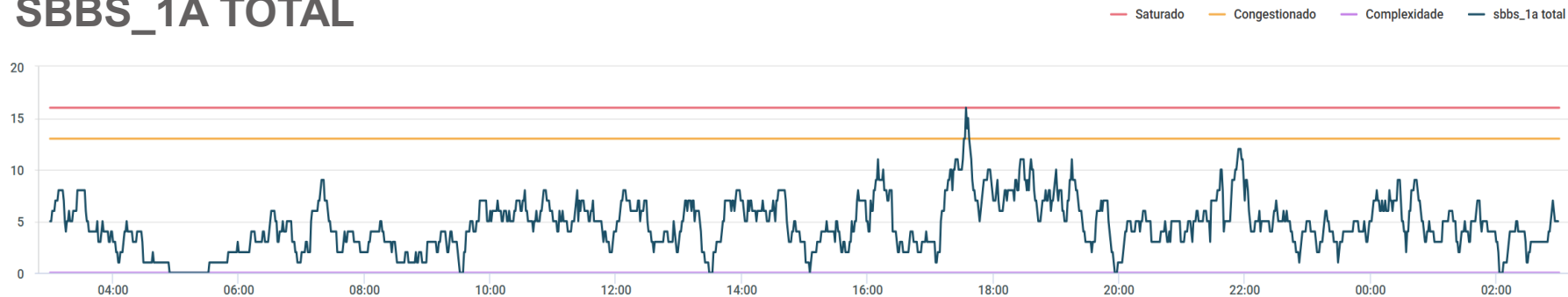
INOPERÂNCIAS:

- 1 – Não foram encontradas informações.

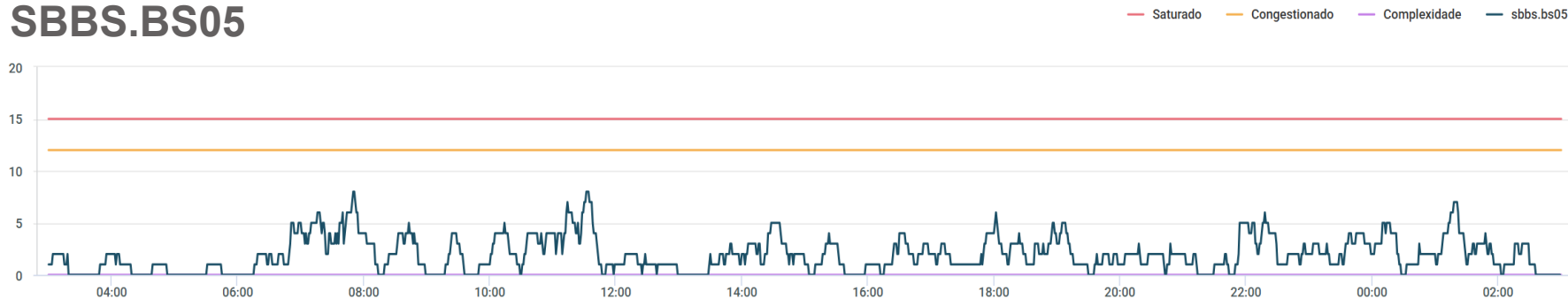
SBRE.RE12



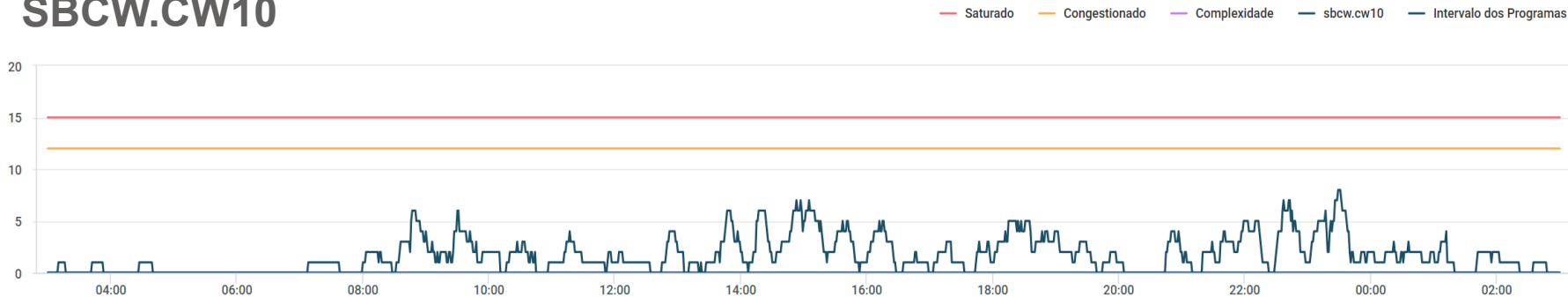
SBBS_1A TOTAL



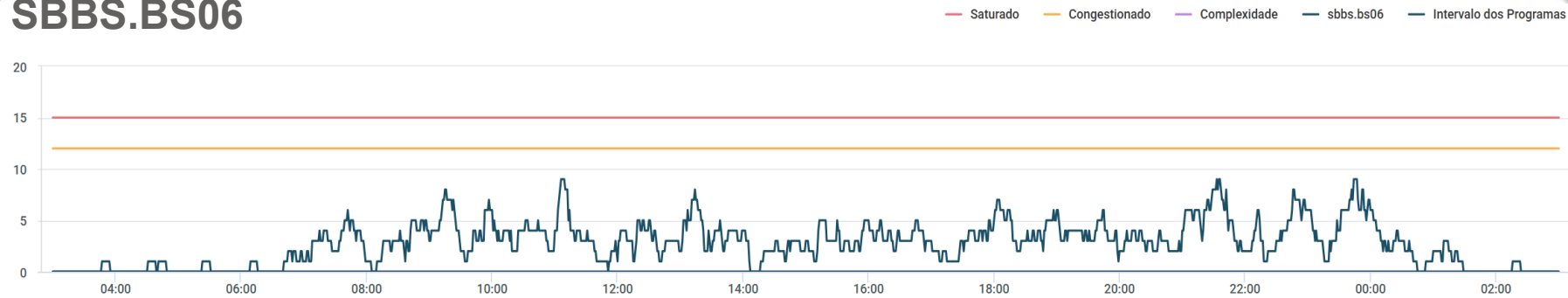
SBBS.BS05



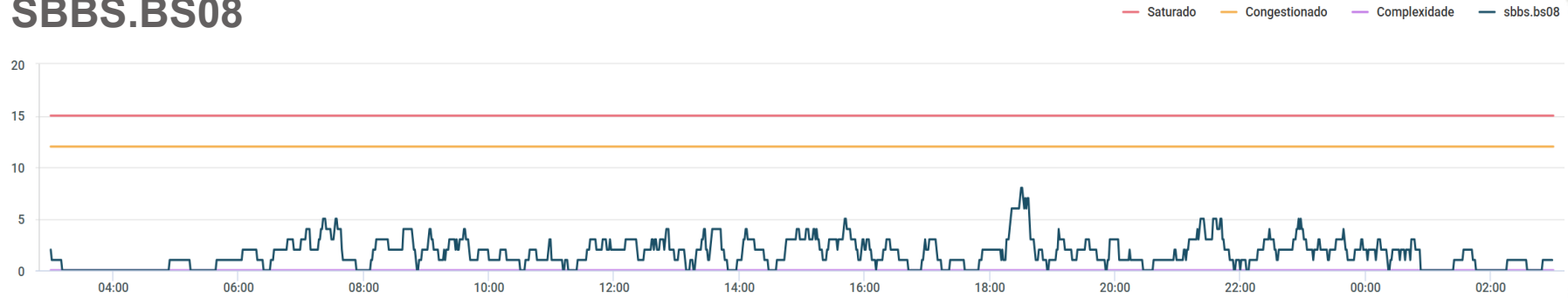
SBCW.CW10



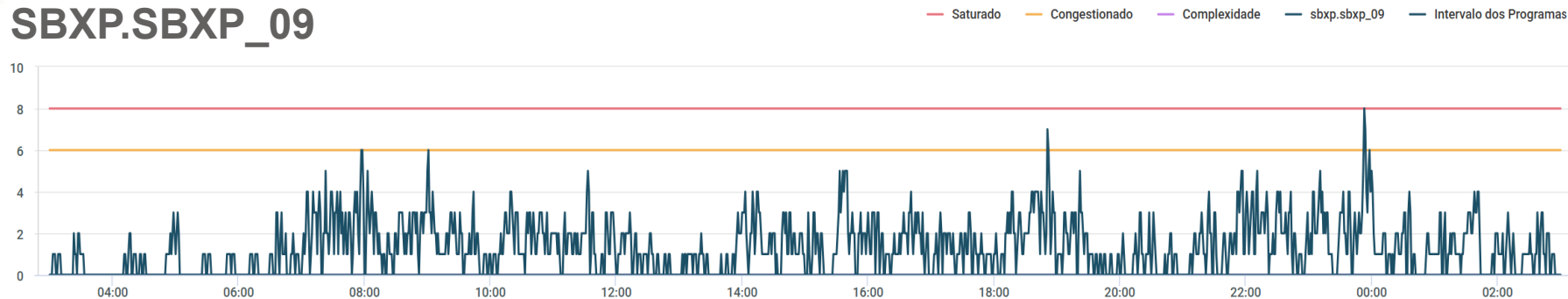
SBBS.BS06



SBBS.BS08



SBXP.SBXP_09



SBXP.SBXP_10

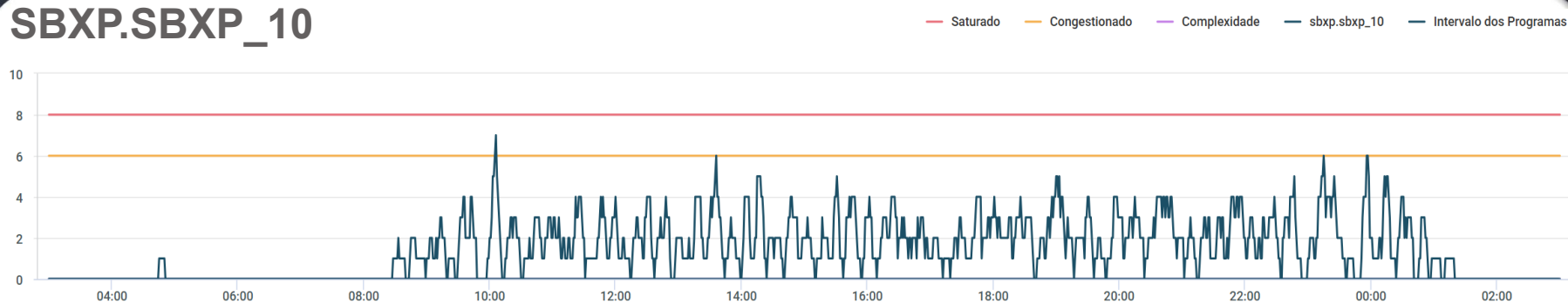
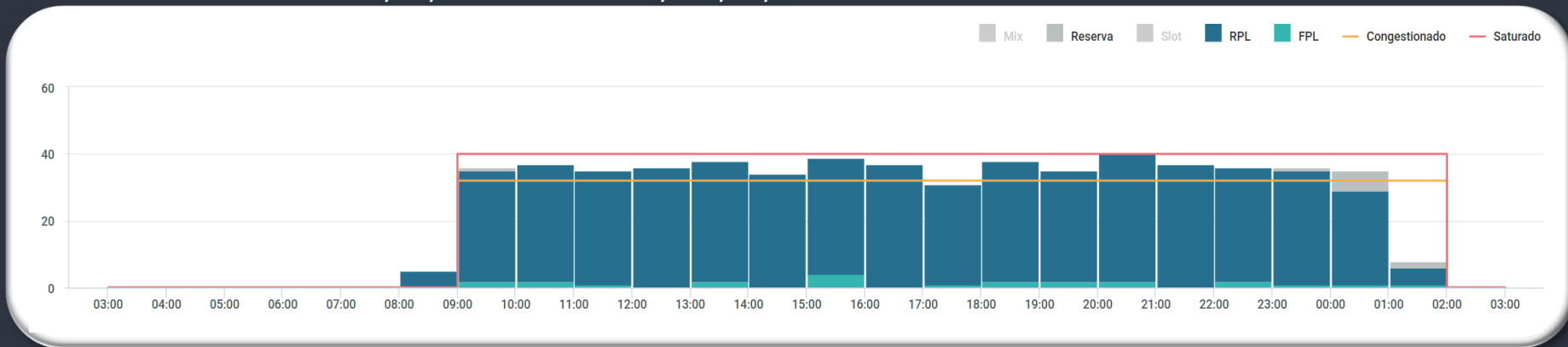


GRÁFICO DE DEMANDA : 29/04/2026 03:00 UTC / 30/04/2026 02:59 UTC:



EVENTOS RELEVANTES NO SOLO OU NO ESPAÇO AÉREO:

- 1 – **F0788/25** - AD COORDENADO - 26 FEV 26 a 26 MAY 26 23:59 UTC
- 2 – **F1021/26** - TWY KILO CLSD DEVIDO SER MAINT - MAR 18 a MAY 15 - 09:00 UTC
- 3 – **F1024/26** - RWY 17R/35L CLSD DEVIDO SER MAINT - MAR 19 a MAY 15 - DAILY 0200-0900

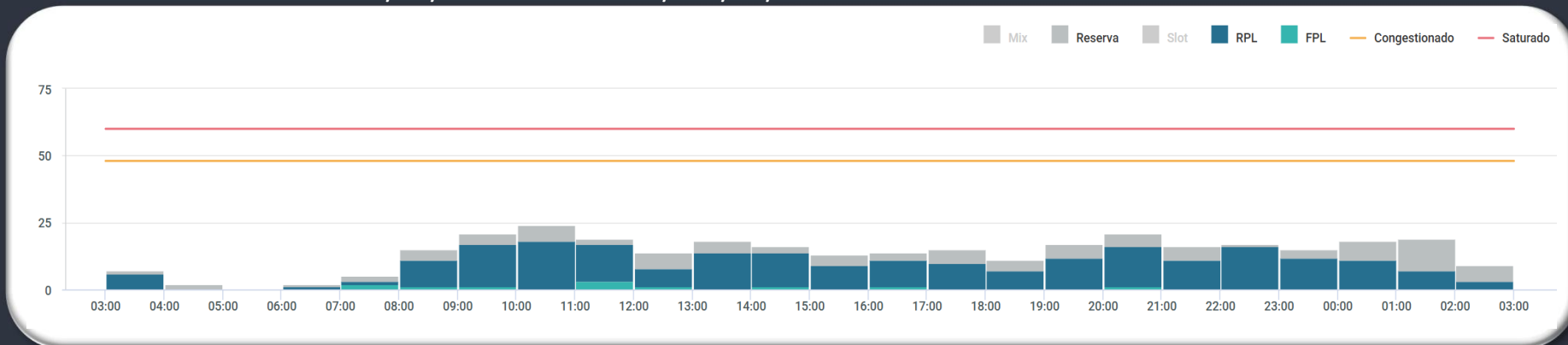
METEOROLOGIA:

LOCALIDADE	03/09Z	09/15Z	15/21Z	21/03Z
SBSP	T	T	TS	T

INOPERÂNCIAS:

- 1 – Não foram encontradas informações.

GRÁFICO DE DEMANDA : 29/04/2026 03:00 UTC / 30/04/2026 02:59 UTC:



EVENTOS RELEVANTES NO SOLO OU NO ESPAÇO AÉREO:

- 1 – **E2241/26** - PJE SUBJ COOR APP RIO/APP ALDEIA ACONTECERA CENTRO COORD 224717S0420630W RAI0 1.6NM RTO - GND / 12000 FT AMSL - **ABR 08-30 1200-0000** MAY 01-JUL 07 0900-2359
- 2 – **E2504/26** - PJE SUBJ AUTH/COOR APP RIO ACONTECERA CENTRO COORD 225227S0432318W (CAMPO DOS AFONSOS, RJ) RAI0 1NM RTO (COOR SBR 304)- SFC FL120 - **APR 18-JUL 15 0900-0259**
- 3 – **E2262/26** - RWY 10/28 CLSD DEVIDO SER MAINT - **ABR 28 1400-1700**

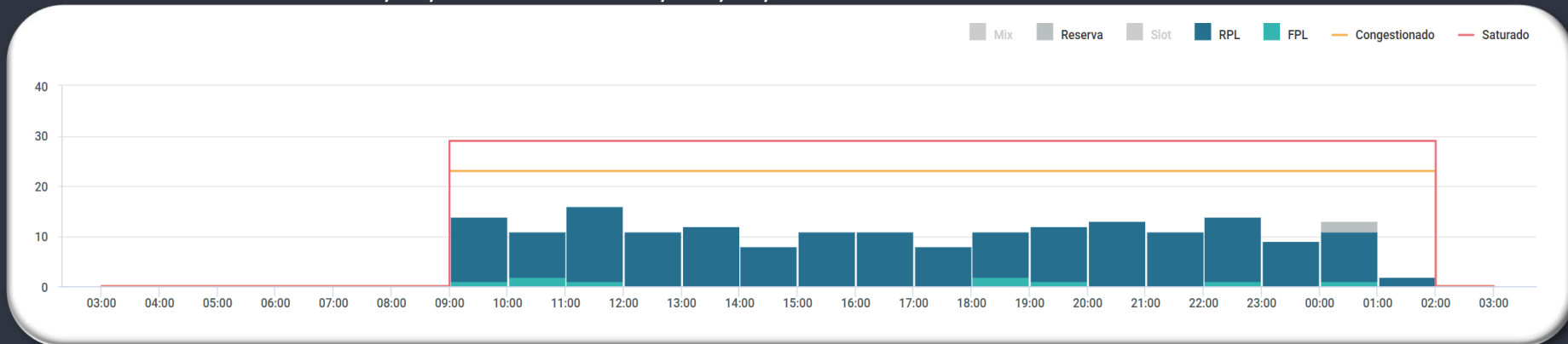
METEOROLOGIA:

LOCALIDADE	03/09Z	09/15Z	15/21Z	21/03Z
SBGL	BR T/V	BR T/V	-	-

INOPERÂNCIAS:

- 1 – Não foram encontradas informações.

GRÁFICO DE DEMANDA : 29/04/2026 03:00 UTC / 30/04/2026 02:59 UTC:



EVENTOS RELEVANTES NO SOLO OU NO ESPAÇO AÉREO:

- 1 – **E2097/26** - RWY 02L/20R CLSD PARA LDG, TKOF E TAX DE ACFT EXC INT RWY 02R/20L - **MAR 27-MAY 20 0900**
- 2 – **E2239/26** - PJE SUBJ COOR APP RIO/APP ALDEIA ACONTECERA CENTRO COORD 224717S0420630W RAI0 1.6NM RTO - GND / 12000 FT AMSL - **ABR 08-30 1200-0000** MAY 01-JUL 07 0900-2359
- 3 – **E2501/25** - PJE SUBJ AUTH/COOR APP RIO ACONTECERA CENTRO COORD 225227S0432318W (CAMPO DOS AFONSOS, RJ) RAI0 1NM RTO (COOR SBR 304) - SFC FL120 - **APR 18-JUL 15 0900-0259**

PREVISÃO DE DESLOCAMENTO DE EMBARCAÇÕES:

- 4 – **SEVEN:** ATENTAR AOS **NOTAM E2267/26, E2498/26, E2527/26, E2534/26, E2585/26 e E2590/26**
- 5 – **SKANDI:** ATENTAR AOS **NOTAM E2289/26, E2402/26, E2522/26, E2523/26 e E2648/26**

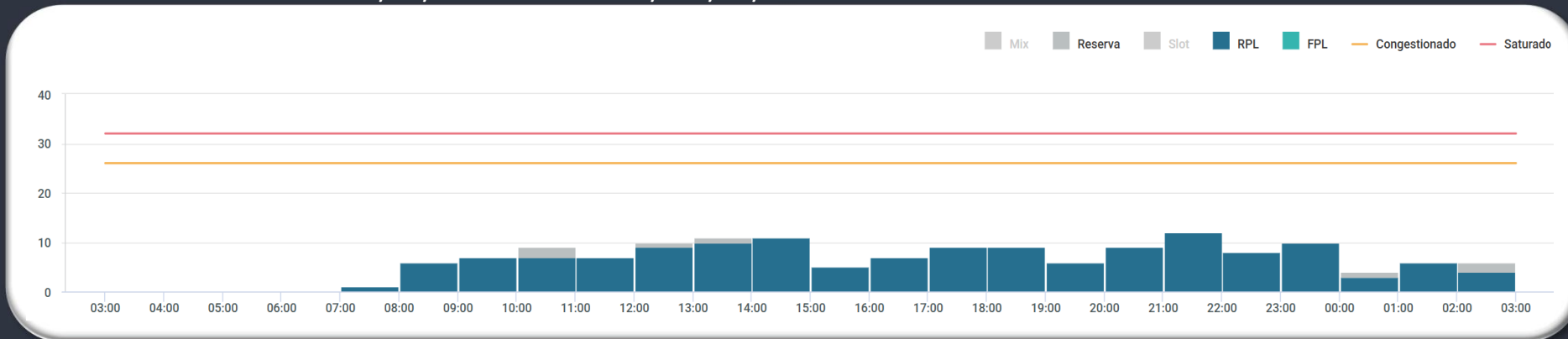
METEOROLOGIA:

LOCALIDADE	03/09Z	09/15Z	15/21Z	21/03Z
SBRJ	T	T	-	-

INOPERÂNCIAS:

- 1 – Não foram encontradas informações.

GRÁFICO DE DEMANDA : 29/04/2026 03:00 UTC / 30/04/2026 02:59 UTC:



EVENTOS RELEVANTES NO SOLO OU NO ESPAÇO AÉREO:

- 1 – E0851/26 - LGT CL TWY (TODAS) U/S - FEB 12-MAY 10
- 2 – E0852/26 - BARRA DE PARADA TWY CHARLIE, ECHO E FOXTROT CLSD - FEB 12-MAY 10

METEOROLOGIA:

LOCALIDADE	03/09Z	09/15Z	15/21Z	21/03Z
SBCT	RA T/V	RA T/V	TSRA	RA V/T

INOPERÂNCIAS:

- 1 – Não foram encontradas informações.

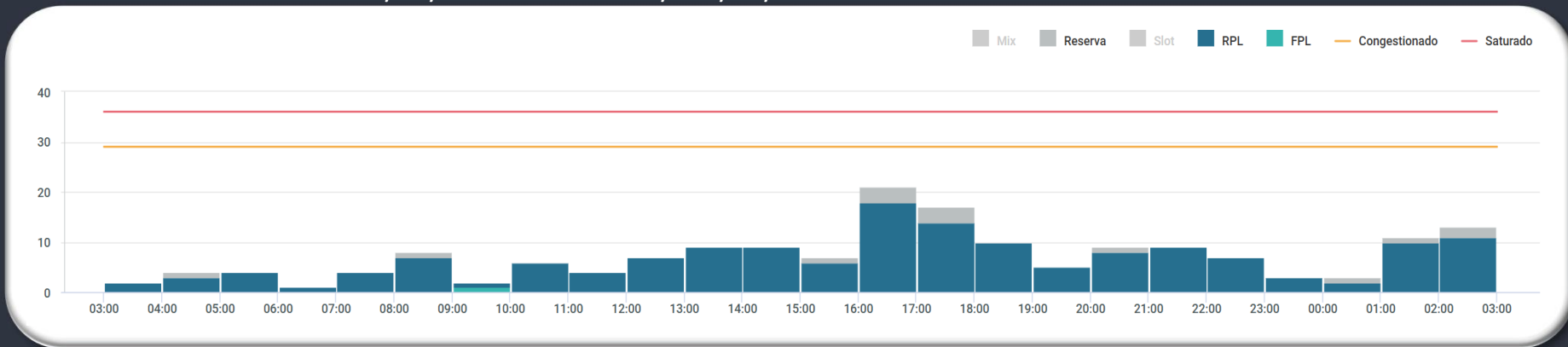
GERÊNCIA REGIONAL



Aeródromos e Setores

SBSV – Salvador

GRÁFICO DE DEMANDA : 29/04/2026 03:00 UTC / 30/04/2026 02:59 UTC:



EVENTOS RELEVANTES NO SOLO OU NO ESPAÇO AÉREO:

1 – **B0494/26** - RWY 10/28 CLSD DEVIDO SER MAINT RMK: ESSE NOTAM SUBSTITUI TEMPORARIAMENTE O SUPLEMENTO REF: SUP AIRAC N11/26 E 11/26 (E-AIP) - MAY 12-13 0500-1040 EXC SUN MON **APR 01-30** MAY 11 **0940-1040 EXC SUN**

METEOROLOGIA:

LOCALIDADE	03/09Z	09/15Z	15/21Z	21/03Z
SBSV	-	-	-	-

INOPERÂNCIAS:

1 – Não foram encontradas informações.

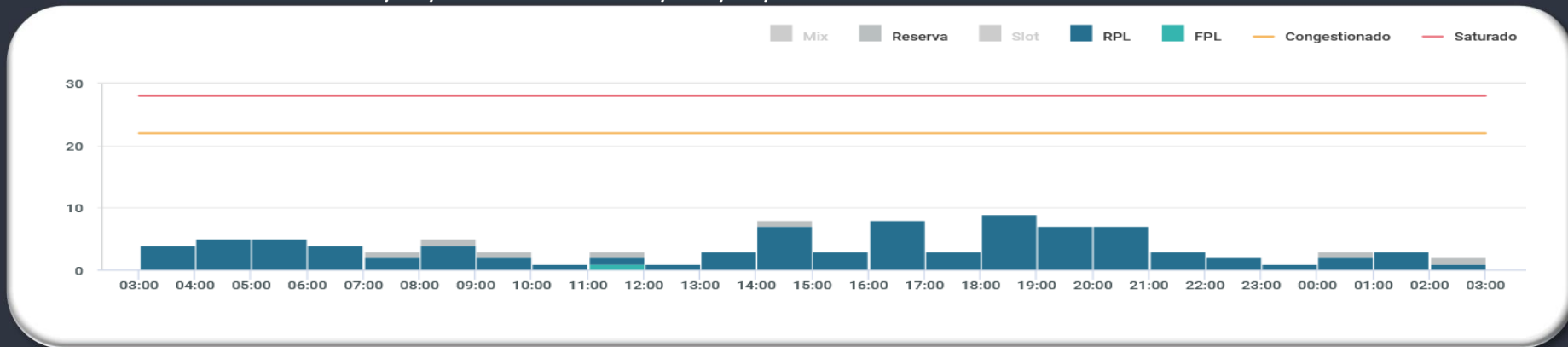
GERÊNCIA REGIONAL



Aeródromos e Setores

SBBE – Belém

GRÁFICO DE DEMANDA : 29/04/2026 03:00 UTC / 30/04/2026 02:59 UTC:



EVENTOS RELEVANTES NO SOLO OU NO ESPAÇO AÉREO:

1 – Não foram encontradas informações.

METEOROLOGIA:

LOCALIDADE	03/09Z	09/15Z	15/21Z	21/03Z
SBBE	-	-	TSRA	RA

INOPERÂNCIAS:

- 1 – **G0983/26** - ILS GP RWY 07 U/S - **APR 17 TIL MAY 17 - 23:59 UTC**
- 2 – **G1036/26** - ILS MM RWY 07 U/S - **APR 23 TIL MAY 18 - 2359**

ORIGEM	DESTINO	ER	INICIO (PREVISAO)	FIM	MEDIDA	MOTIVO
DEMANDA SBGR						
RE-12	SBGR	BS-01A	29/04/2026 06:30:00	29/04/2026 07:30:00	MIT - 30 NM	DEMANDA DESBALANCEADA DE CHEGADA
BS-05	SBGR	XP-09	29/04/2026 07:00:00	29/04/2026 11:30:00	MIT - 30 NM	DEMANDA DESBALANCEADA DE CHEGADA
BS-08	SBGR	XP-09	29/04/2026 07:00:00	29/04/2026 09:00:00	MIT - 30 NM	DEMANDA DESBALANCEADA DE CHEGADA
CW-10	SBGR	XP-09	29/04/2026 07:45:00	29/04/2026 10:30:00	MIT - 30 NM	DEMANDA DESBALANCEADA DE CHEGADA
CW-10	SBGR	XP-09	29/04/2026 15:00:00	29/04/2026 16:30:00	MIT - 30 NM	DEMANDA DESBALANCEADA DE CHEGADA
RE-12	SBGR	BS-01A	29/04/2026 17:30:00	29/04/2026 18:30:00	MIT - 30 NM	DEMANDA DESBALANCEADA DE CHEGADA
BS-05	SBGR	XP-09	29/04/2026 18:00:00	29/04/2026 19:30:00	MIT - 30 NM	DEMANDA DESBALANCEADA DE CHEGADA
BS-08	SBGR	XP-09	29/04/2026 18:00:00	29/04/2026 19:00:00	MIT - 30 NM	DEMANDA DESBALANCEADA DE CHEGADA
CW-10	SBGR	XP-09	29/04/2026 18:00:00	29/04/2026 19:00:00	MIT - 30 NM	DEMANDA DESBALANCEADA DE CHEGADA
RE-12	SBGR	BS-01A	29/04/2026 20:30:00	29/04/2026 22:30:00	MIT - 30 NM	DEMANDA DESBALANCEADA DE CHEGADA
CW-10	SBGR	XP-09	29/04/2026 21:30:00	29/04/2026 23:59:00	MIT - 30 NM	DEMANDA DESBALANCEADA DE CHEGADA
BS-08	SBGR	XP-09	29/04/2026 21:30:00	29/04/2026 23:59:00	MIT - 30 NM	DEMANDA DESBALANCEADA DE CHEGADA
BS-05	SBGR	XP-09	29/04/2026 22:00:00	30/04/2026 01:00:00	MIT - 30 NM	DEMANDA DESBALANCEADA DE CHEGADA
EVENTO AGRISHOW – SBRP e SDUL						
SBBS	SBRP/SDUL	SBXQ	29/04/2026 10:00:00	29/04/2026 15:00:00	MIT - 20 NM	DEMANDA DESBALANCEADA DE CHEGADA