



PLANO DIÁRIO ATFM 30/04/2026



GERÊNCIA REGIONAL



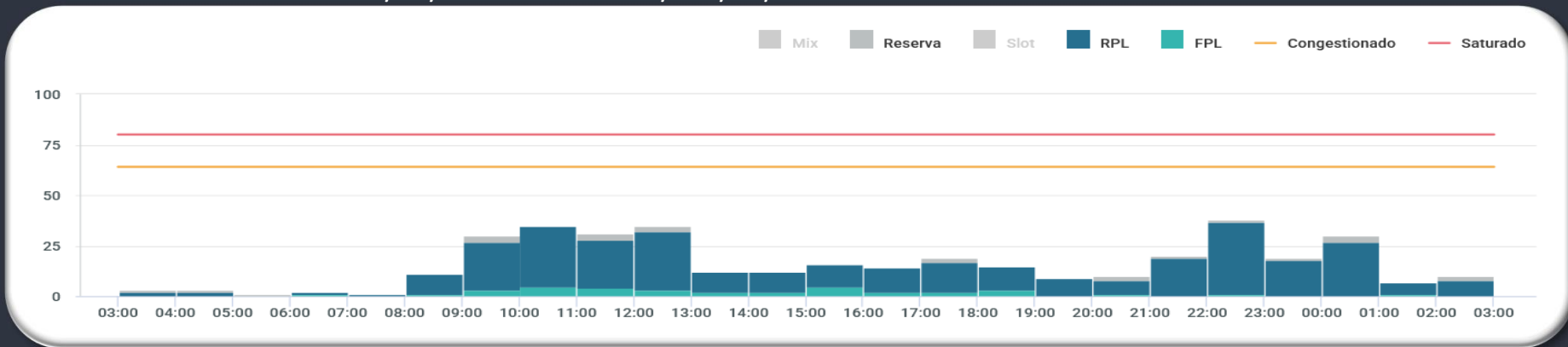
Aeródromos e Setores

SBBR - Brasília

SBRP - Ribeirão Preto

SDUL - Santa Lydia

GRÁFICO DE DEMANDA : 30/04/2026 03:00 UTC / 01/05/2026 02:59 UTC:



EVENTOS RELEVANTES NO SOLO OU NO ESPAÇO AÉREO:

- 1 - **F2090/26** - RWY 11L/29R CLSD DEVIDO SER MAINT - APR 28-30 1600-2000, MAY 01 11-15 1600-2000, 05-09 0301-0900.
- 2 - **F2091/26** - RWY 11R/29L CLSD DEVIDO SER MAINT - APR 28-30 0301-0900, MAY 01 02 12-15 0301-0900, 04-08 1600-2000.
- 3 - **F2102/26** - ACROBACIA AEREA (ESQUADRILHA FOX) - APR 29-JUL 25 SR-SS.

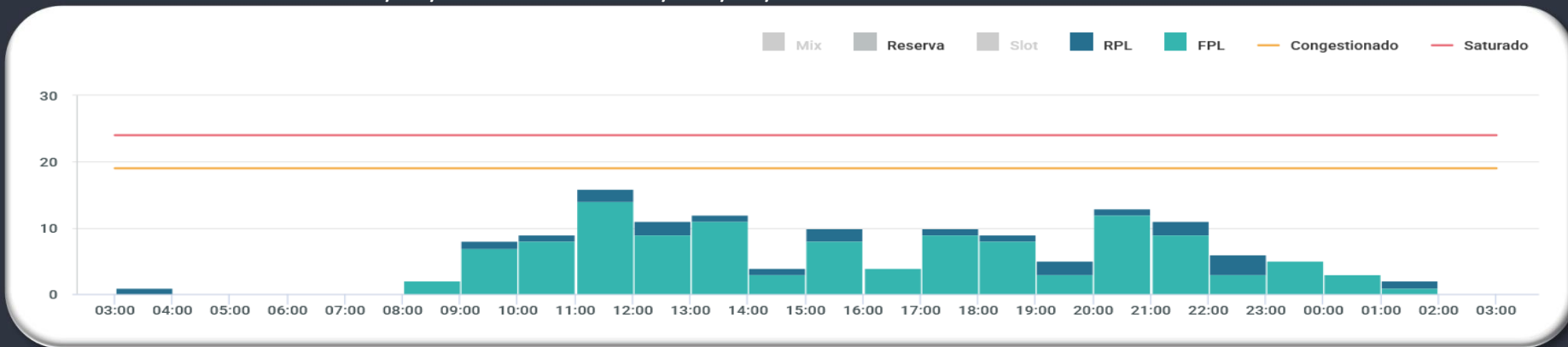
METEOROLOGIA:

| LOCALIDADE | 03/09Z | 09/15Z | 15/21Z | 21/03Z |
|------------|--------|--------|--------|--------|
| SBBR | - | - | - | - |

INOPERÂNCIAS:

- 1 - Não foram encontradas informações.

GRÁFICO DE DEMANDA : 30/04/2026 03:00 UTC / 01/05/2026 02:59 UTC:



EVENTOS RELEVANTES NO SOLO OU NO ESPAÇO AÉREO:

- 1 - **F1025/26** - AD PRB FLT DE TREINAMENTO, TGL E CHECK ANAC - **APR 25 0300 TIL MAY 03 2359**.
- 2 - **F1405/26** - PROC CTL FLUXO ACT ACFT DEST SBRP QUE OPR SEGUNDO O RBAC 91 E 135 DEVERAO APRESENTAR OS PLANOS DE VOO COMPLETO (PVC) OU SIMPLIFICADO (PVS) ATE 2300UTC DO DIA ANTERIOR DA OPERACAO DE ARR EM SBRP QUE OCORRA NO PERIODO DAS 09:00 AS 23:00, EXC ACFT ASA ROTATIVA COM AD ORIGEM DENTRO DA TMA. AS MENSAGENS CORRELATAS DLA E CHG, REFERENTES AOS PLANOS DE VOO JA APRESENTADOS COM INTENCAO DE ARR EM SBRP, ENVIADAS FORA DO PERIODO DE RESTRICAO, SERAO RECUSADAS, CASO O NOVO ETA EM SBRP ESTEJA DENTRO DO INTERVALO DA RESTRICAO ESTABELECIDO DAS 09:00 AS 23:00 UTC. PROC CTL FLUXO ACT ACFT COM DEST AD NTL NAO PODERAO TER COMO ALTN OU MODIFICAR DEST PARA SBRP - **APR 26 0900 TIL MAY 01 2300**.
- 3 - **F1733/26** - PATIO 2 PRKG ACFT AVIACAO GERAL PPR 24H DE ANTECEDENCIA COOR CENTRO DE OPERACOES TARIFARIAS (COT) THRU E-MAIL ALEXANDRE.SANTIN(A)REDEVOA.COM.BR - **APR 22 0301 TIL MAY 01 0301**.

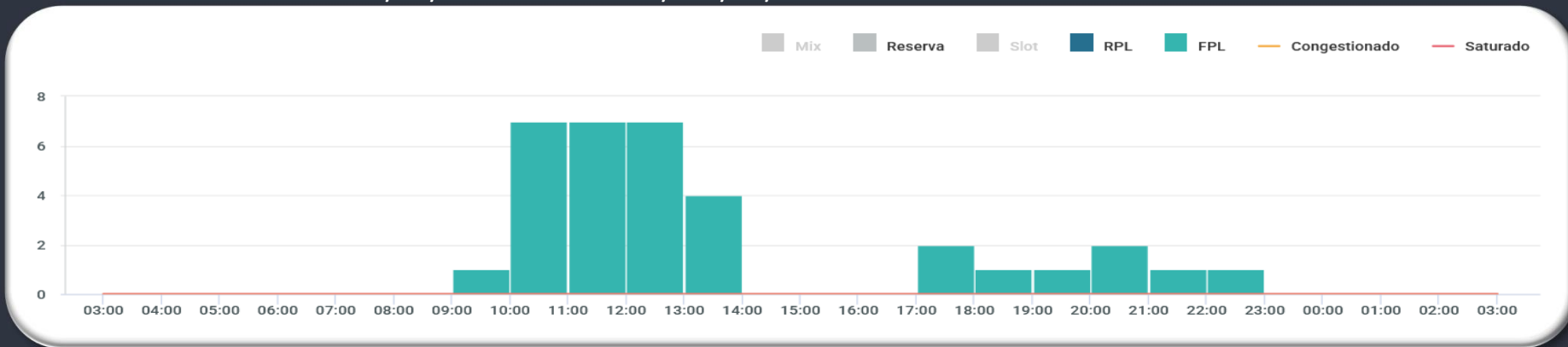
METEOROLOGIA:

| LOCALIDADE | 03/09Z | 09/15Z | 15/21Z | 21/03Z |
|------------|--------|--------|--------|--------|
| SBRP | - | - | - | - |

INOPERÂNCIAS:

- 1 - Não foram encontradas informações.

GRÁFICO DE DEMANDA : 30/04/2026 03:00 UTC / 01/05/2026 02:59 UTC:



EVENTOS RELEVANTES NO SOLO OU NO ESPAÇO AÉREO:

1 - **F1406/26** - PROC CTL FLUXO ACT ACFT DEST SDUL QUE OPR SEGUNDO O REGULAMENTO BRASILEIRO DE AVIACAO CIVIL (RBAC) 91 E 135 DEVERAO APRESENTAR OS PLANOS DE VOO COMPLETO (PVC) OU SIMPLIFICADO (PVS) ATE 2300UTC DO DIA ANTERIOR DA OPERACAO DE ARR EM SDUL QUE OCORRA NO PERIODO DAS 09:00 AS 23:00, EXC ACFT ASA ROTATIVA COM AD ORIGEM DENTRO DA TMA. AS MENSAGENS CORRELATAS DLA E CHG, REFERENTES AOS PLANOS DE VOO JA APRESENTADOS COM INTENCAO DE ARR EM SDUL, ENVIADAS FORA DO PERIODO DE RESTRICAO, SERAO RECUSADAS, CASO O NOVO ETA EM SDUL ESTEJA DENTRO DO INTERVALO DA RESTRICAO ESTABELECIDO DAS 09:00 AS 23:00 UTC. PROC CTL FLUXO ACT ACFT COM DEST AD NTL NAO PODERAO TER COMO ALTN OU MODIFICAR DEST PARA SDUL - **APR 26 0900 TIL MAY 01 2300**.

METEOROLOGIA:

| LOCALIDADE | 03/09Z | 09/15Z | 15/21Z | 21/03Z |
|------------|--------|--------|--------|--------|
| SDUL | - | - | - | - |

INOPERÂNCIAS:

1 - Não foram encontradas informações.

GERÊNCIA REGIONAL



Aeródromos e Setores

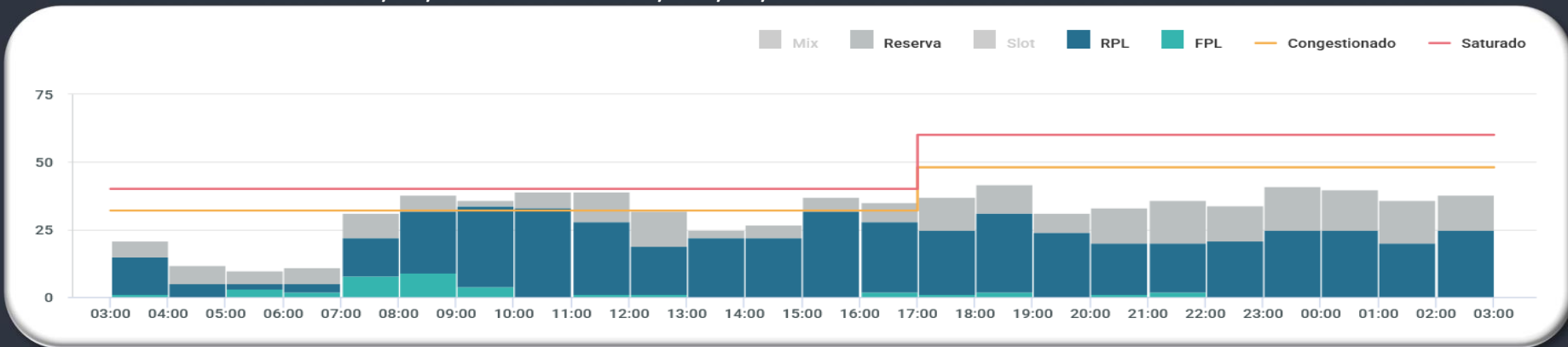
SBGR - Guarulhos

SBSP - Congonhas

SBGL - Galeão

SBRJ - Santos Dumont

GRÁFICO DE DEMANDA : 30/04/2026 03:00 UTC / 01/05/2026 02:59 UTC:



EVENTOS RELEVANTES NO SOLO OU NO ESPAÇO AÉREO:

- 1 - **F0996/26** - AD OPS ACFT ASA FIXA AVIACAO GERAL E FLT ALTERNADOS, AUTH SOMENTE ENTRE 0400-0700 EXC FLT MIL, MEDEVAC E SAR - **MAR 29 0300-APR 30 1700**.
- 2 - **F1270/26** - RWY 10R/28L CLSD DEVIDO SER MAINT. RMK: SERA POSSIVEL TAX DE ACFT NO TRECHO BTN TWY UNIFORM (U) TIL TWY CHARLIE CHARLIE (CC) - **MAR 29 0300-APR 30 1700**.

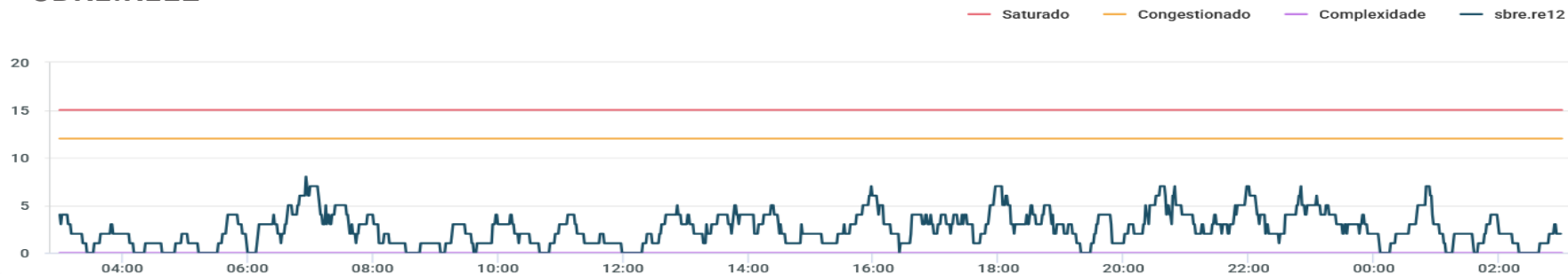
METEOROLOGIA:

| LOCALIDADE | 03/09Z | 09/15Z | 15/21Z | 21/03Z |
|------------|--------|--------|--------|--------|
| SBGR | T | T | - | - |

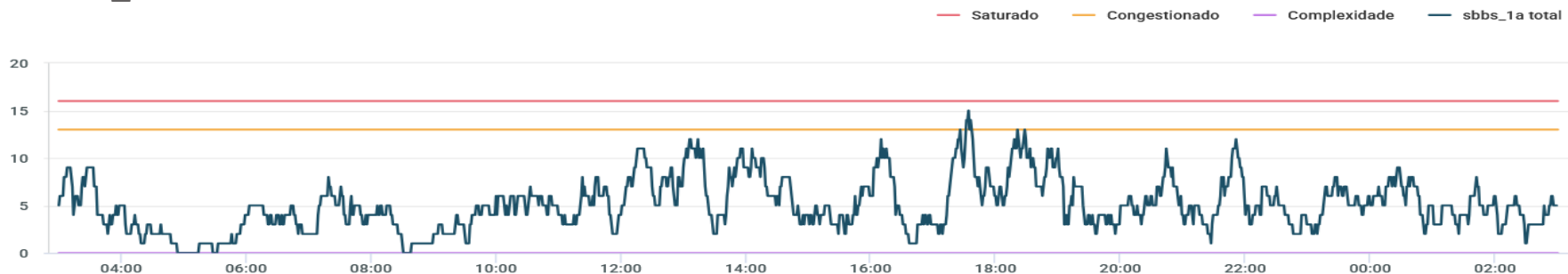
INOPERÂNCIAS:

- 1 - **E2117/26** - ILS RWY 10R CAT III REDUZIDO PARA CAT I - **APR 30 1700 TIL MAY 30 1700**.

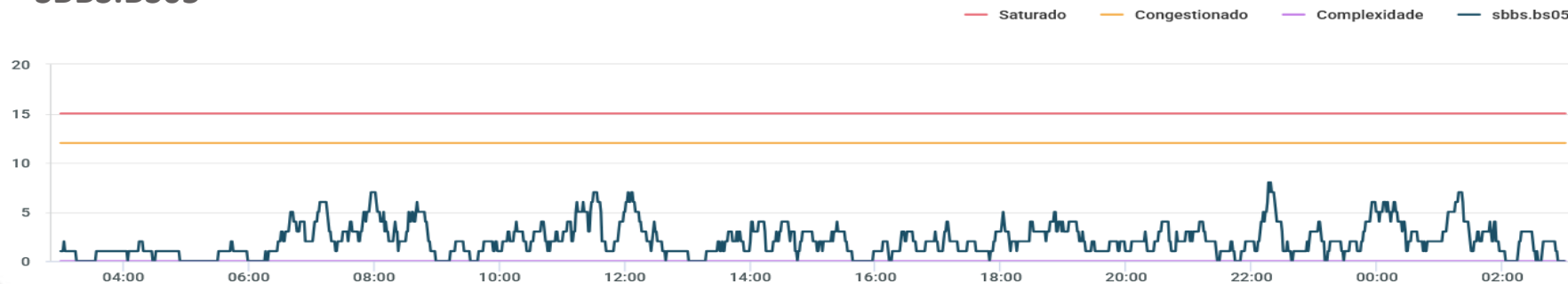
SBRE.RE12



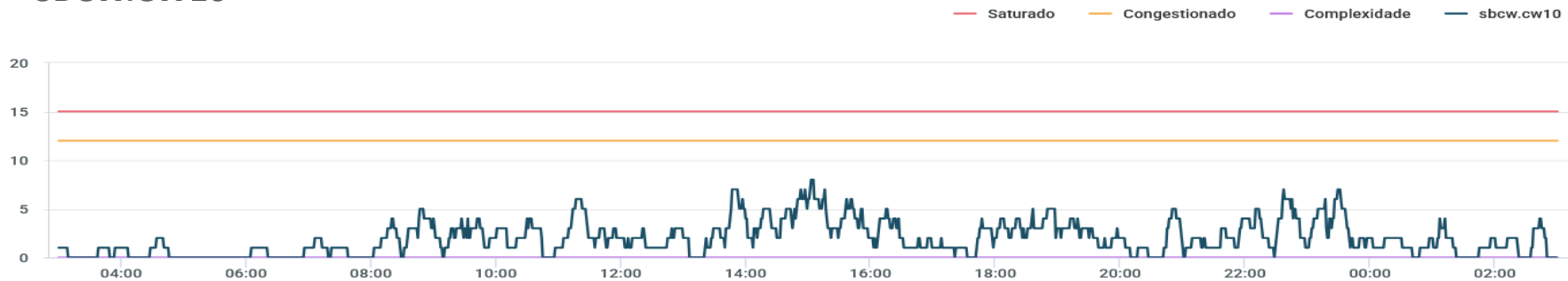
SBBS_1A TOTAL



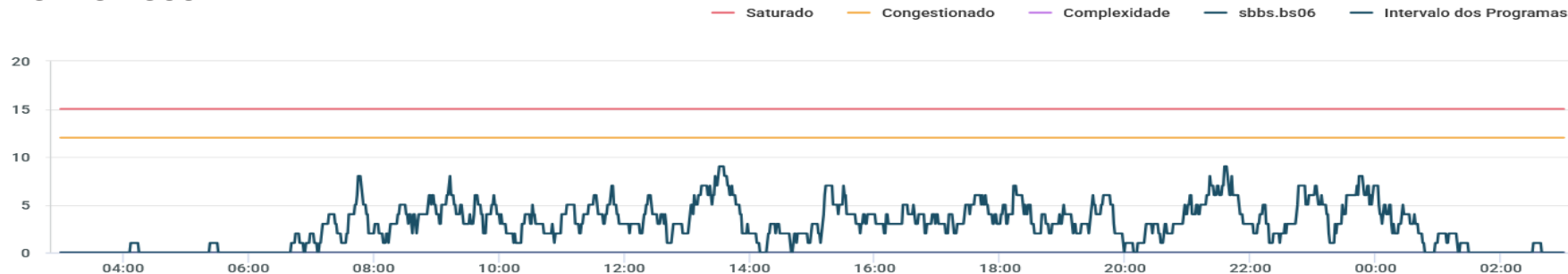
SBBS.BS05



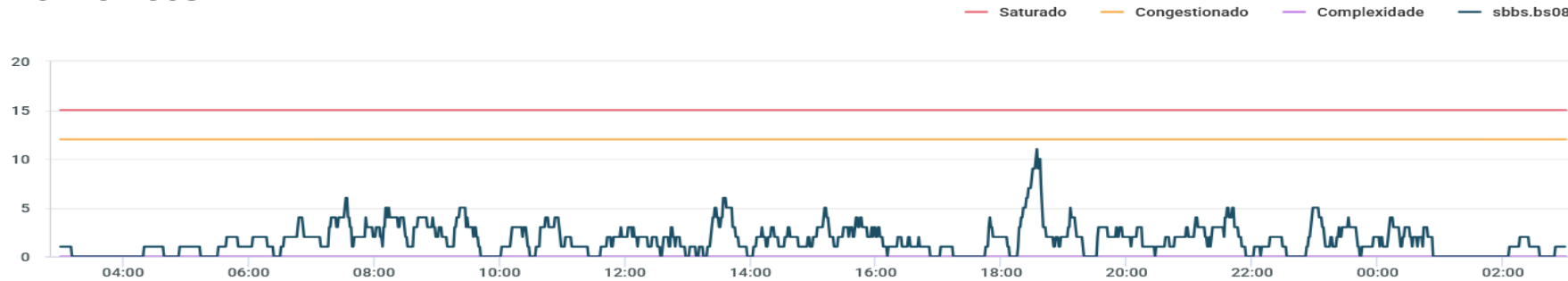
SBCW.CW10



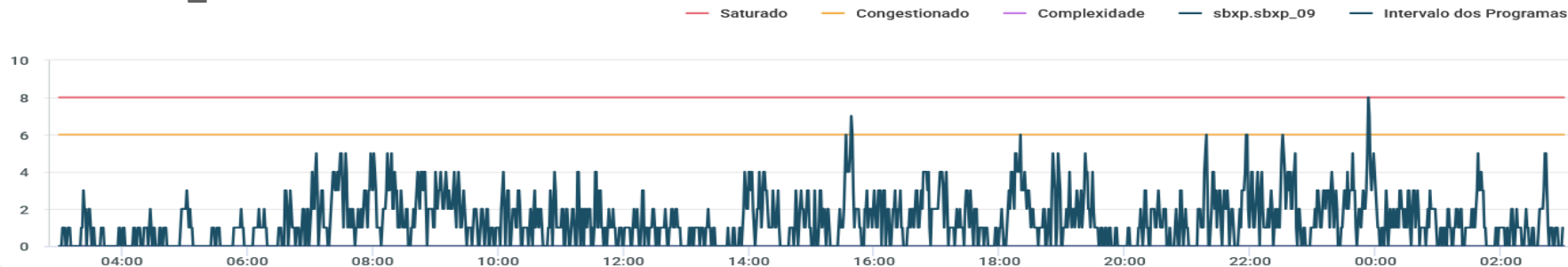
SBBS.BS06



SBBS.BS08



SBXP.SBXP_09



SBXP.SBXP_10

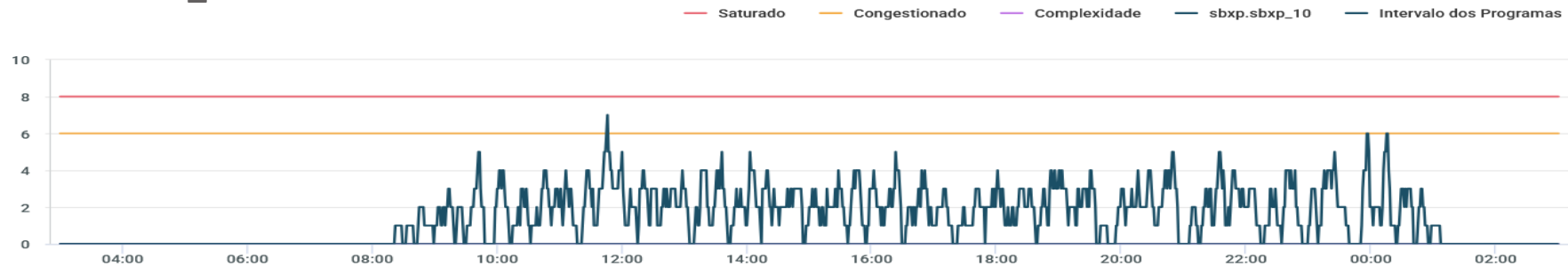
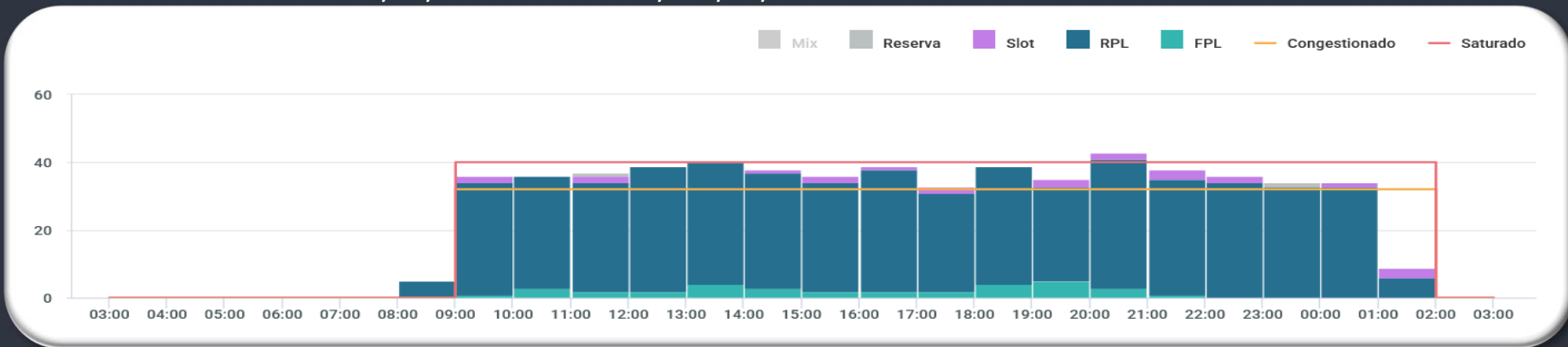


GRÁFICO DE DEMANDA : 30/04/2026 03:00 UTC / 01/05/2026 02:59 UTC:



EVENTOS RELEVANTES NO SOLO OU NO ESPAÇO AÉREO:

- 1 - **F0788/26** - AD COORDENADO - FEB 26-MAY 26.
- 2 - **F1021/26** - TWY KILO CLSD DEVIDO SER MAINT - MAR 18-MAY 15.
- 3 - **F1024/26** - RWY 17R/35L CLSD DEVIDO SER MAINT - MAR 19-MAY 15 0200-0900.

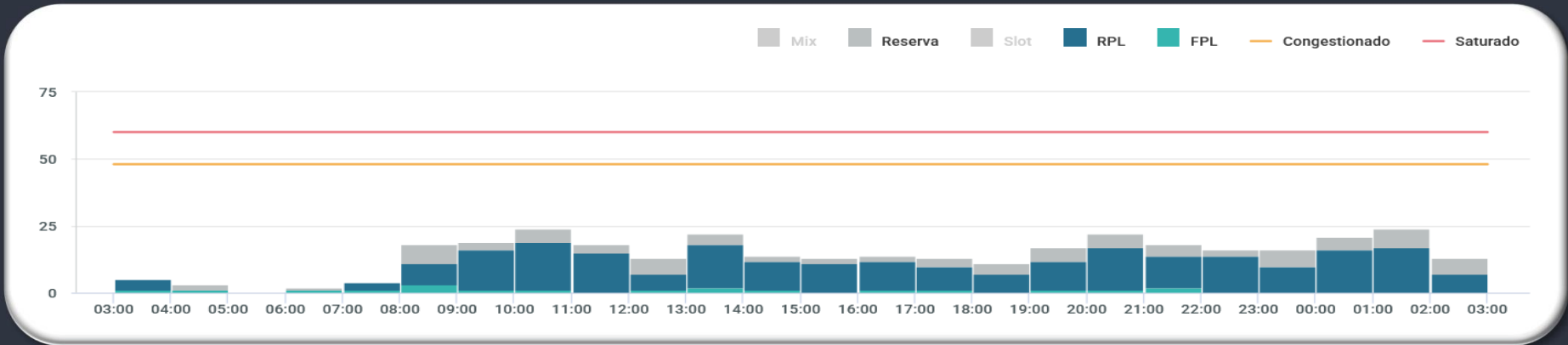
METEOROLOGIA:

| LOCALIDADE | 03/09Z | 09/15Z | 15/21Z | 21/03Z |
|------------|--------|--------|--------|--------|
| SBSP | T | T | - | - |

INOPERÂNCIAS:

- 1 - Não foram encontradas informações.

GRÁFICO DE DEMANDA : 30/04/2026 03:00 UTC / 01/05/2026 02:59 UTC:



EVENTOS RELEVANTES NO SOLO OU NO ESPAÇO AÉREO:

- 1 - **E2241/26** - PJE SUBJ COOR APP RIO/APP ALDEIA ACONTECERA CENTRO COORD 224717S0420630W RAI0 1.6NM RTO. GND/12000 FT AMSL - **APR 08-30 1200-0000** MAY 01-JUL 07 0900-2359.
- 2 - **E2504/26** - PJE SUBJ AUTH/COOR APP RIO ACONTECERA CENTRO COORD 225227S0432318W (CAMPO DOS AFONSOS, RJ) RAI0 1NM RTO (COOR SBR 304). SFC/FL120 - **APR 18-JUL 15 0900-0259**.

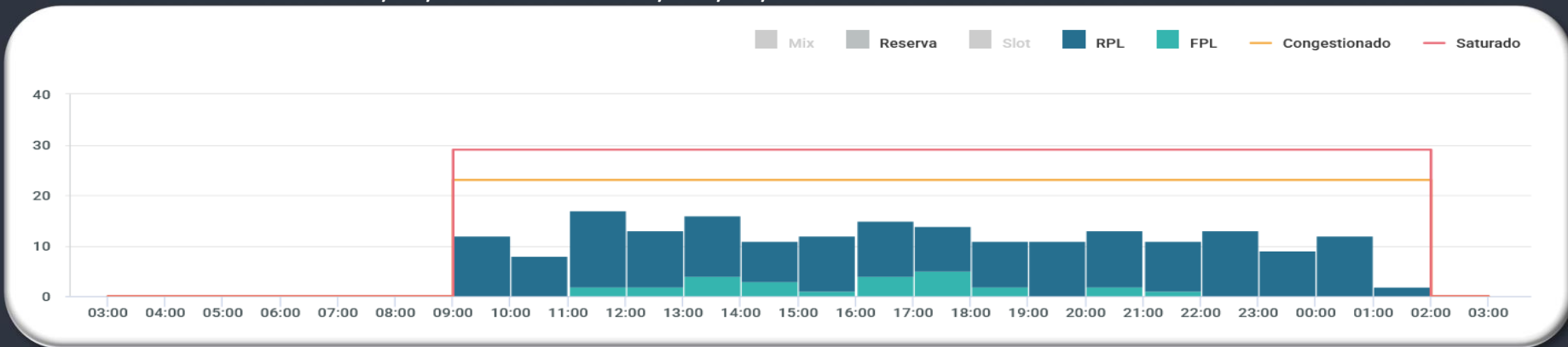
METEOROLOGIA:

| LOCALIDADE | 03/09Z | 09/15Z | 15/21Z | 21/03Z |
|------------|--------|--------|--------|--------|
| SBGL | - | - | - | - |

INOPERÂNCIAS:

- 1 - Não foram encontradas informações.

GRÁFICO DE DEMANDA : 30/04/2026 03:00 UTC / 01/05/2026 02:59 UTC:



EVENTOS RELEVANTES NO SOLO OU NO ESPAÇO AÉREO:

- 1 - **E2097/26** - RWY 02L/20R CLSD PARA LDG, TKOF E TAX DE ACFT EXC INT RWY 02R/20L - **MAR 27-MAY 20 0900.**
- 2 - **E2239/26** - PJE SUBJ COOR APP RIO/APP ALDEIA ACONTECERA CENTRO COORD 224717S0420630W RAI0 1.6NM RTO. GND/12000 FT AMSL - **APR 08-30 1200-0000** MAY 01-JUL 07 0900-2359.
- 3 - **E2501/25** - PJE SUBJ AUTH/COOR APP RIO ACONTECERA CENTRO COORD 225227S0432318W (CAMPO DOS AFONSOS, RJ) RAI0 1NM RTO (COOR SBR 304). SFC/FL120 - **APR 18-JUL 15 0900-0259.**

PREVISÃO DE DESLOCAMENTO DE EMBARCAÇÕES:

- 4 - **SEVEN:** ATENTAR AOS **NOTAM E2267/26, E2498/26, E2527/26, E2534/26 e E2585/26 e E2590/26.**
- 5 - **SKANDI:** ATENTAR AO **NOTAM E2289/26, E2402/26, E2522/26, E2523/26 e E2648/26.**

METEOROLOGIA:

| LOCALIDADE | 03/09Z | 09/15Z | 15/21Z | 21/03Z |
|------------|--------|--------|--------|--------|
| SBRJ | - | - | - | - |

INOPERÂNCIAS:

- 1 - Não foram encontradas informações.

GERÊNCIA REGIONAL

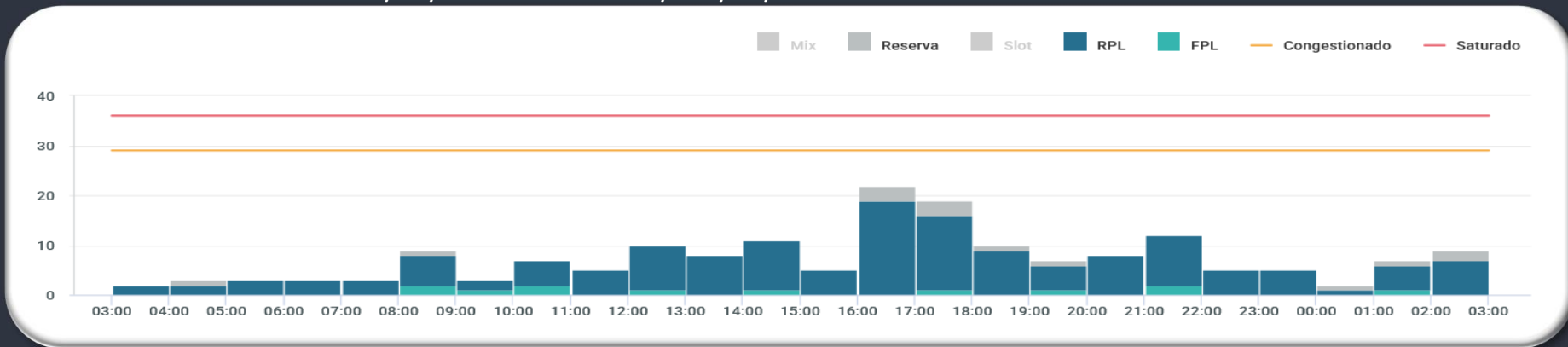


Aeródromos e Setores

SBSV - Salvador

SBPS - Porto Seguro

GRÁFICO DE DEMANDA : 30/04/2026 03:00 UTC / 01/05/2026 02:59 UTC:



EVENTOS RELEVANTES NO SOLO OU NO ESPAÇO AÉREO:

1 - **B0494/26** - RWY 10/28 CLSD DEVIDO SER MAINT RMK: ESSE NOTAM SUBSTITUI TEMPORARIAMENTE O SUPLEMENTO REF: SUP AIRAC N11/26 E 11/26 (E-AIP) - MAY 12-13 0500-1040 EXC SUN MON **APR 01-30 MAY 11 0940-1040 EXC SUN.**

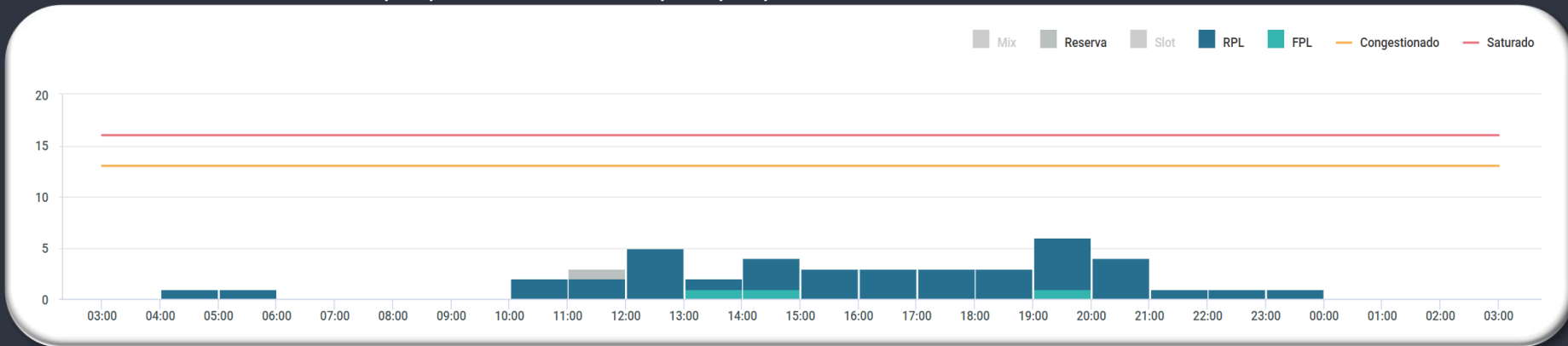
METEOROLOGIA:

| LOCALIDADE | 03/09Z | 09/15Z | 15/21Z | 21/03Z |
|------------|--------|--------|--------|--------|
| SBSV | - | - | - | - |

INOPERÂNCIAS:

1 - Não foram encontradas informações.

GRÁFICO DE DEMANDA : 30/04/2026 03:00 UTC / 01/05/2026 02:59 UTC:



EVENTOS RELEVANTES NO SOLO OU NO ESPAÇO AÉREO:

1 - Não foram encontradas informações.

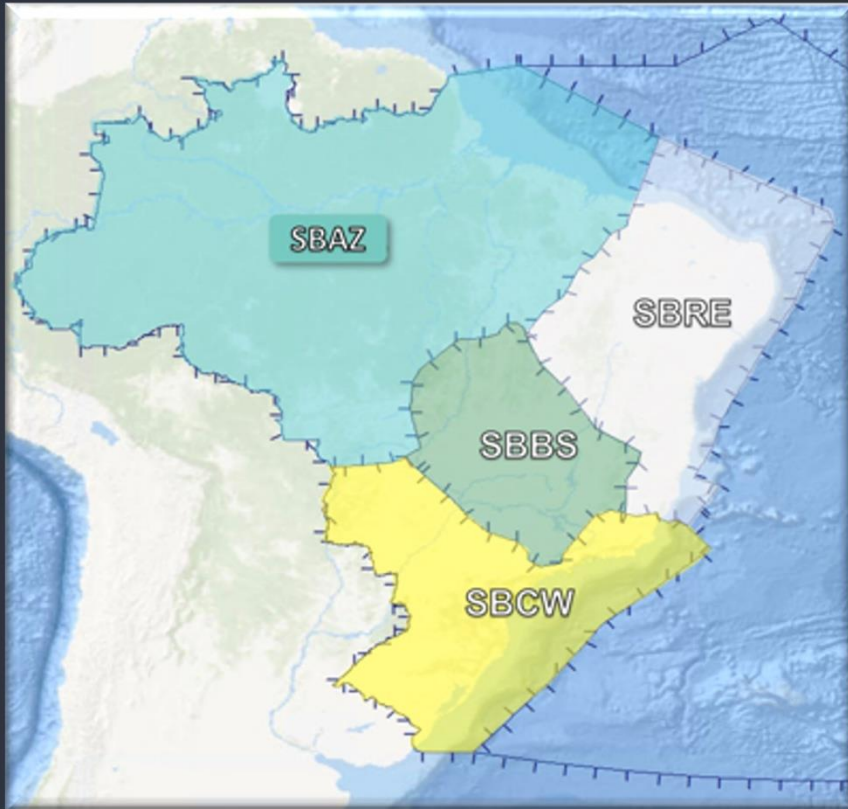
METEOROLOGIA:

| LOCALIDADE | 03/09Z | 09/15Z | 15/21Z | 21/03Z |
|------------|--------|--------|--------|--------|
| SBPS | - | - | - | - |

INOPERÂNCIAS:

1 - **B0920/26** - PAPI RWY 10 U/S - APR 29 1547 TIL MAY 18 1800.

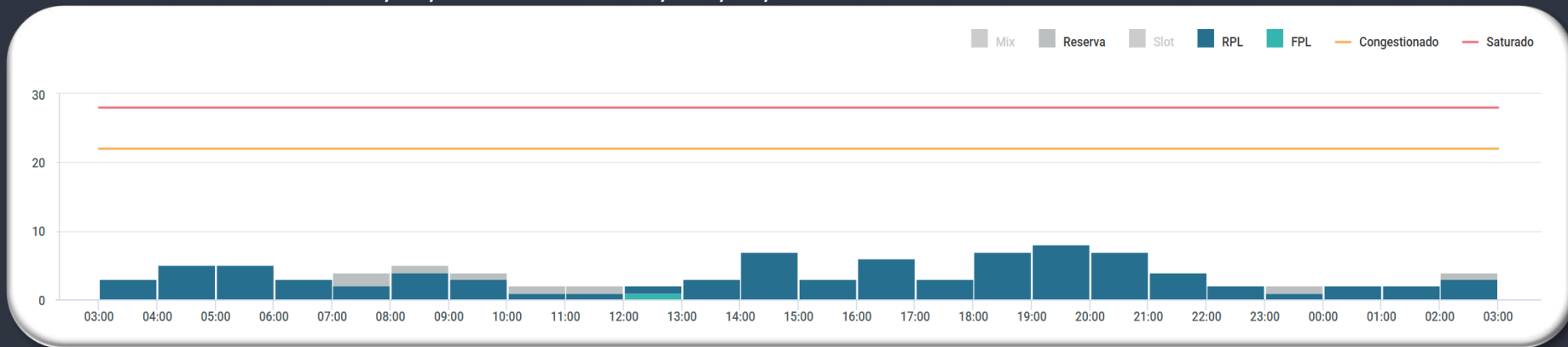
GERÊNCIA REGIONAL



Aeródromos e Setores

SBBE - Belém

GRÁFICO DE DEMANDA : 30/04/2026 03:00 UTC / 01/05/2026 02:59 UTC:



EVENTOS RELEVANTES NO SOLO OU NO ESPAÇO AÉREO:

1 - Não foram encontradas informações.

METEOROLOGIA:

| LOCALIDADE | 03/09Z | 09/15Z | 15/21Z | 21/03Z |
|------------|--------|--------|--------|--------|
| SBBE | - | - | TSRA | - |

INOPERÂNCIAS:

- 1 - **G0983/26** - ILS GP RWY 07 U/S - APR 17 TIL MAY 17 2359.
- 2 - **G1036/26** - ILS MM RWY 07 U/S - APR 23 TIL MAY 18 2359.

| ORIGEM | DESTINO | ER | INICIO (PREVISAÇÃO) | FIM | MEDIDA | MOTIVO |
|--------------------------------------|-----------|--------|---------------------|---------------------|-------------|----------------------------------|
| DEMANDA SBGR | | | | | | |
| RE-12 | SBGR | BS-01A | 30/04/2026 06:30:00 | 30/04/2026 07:30:00 | MIT - 30 NM | DEMANDA DESBALANCEADA DE CHEGADA |
| BS-05 | SBGR | XP-09 | 30/04/2026 07:00:00 | 30/04/2026 10:00:00 | MIT - 30 NM | DEMANDA DESBALANCEADA DE CHEGADA |
| BS-08 | SBGR | XP-09 | 30/04/2026 07:00:00 | 30/04/2026 10:00:00 | MIT - 30 NM | DEMANDA DESBALANCEADA DE CHEGADA |
| CW-10 | SBGR | XP-09 | 30/04/2026 08:00:00 | 30/04/2026 10:00:00 | MIT - 30 NM | DEMANDA DESBALANCEADA DE CHEGADA |
| BS-05 | SBGR | XP-09 | 30/04/2026 13:30:00 | 30/04/2026 16:00:00 | MIT - 30 NM | DEMANDA DESBALANCEADA DE CHEGADA |
| BS-08 | SBGR | XP-09 | 30/04/2026 13:30:00 | 30/04/2026 16:00:00 | MIT - 30 NM | DEMANDA DESBALANCEADA DE CHEGADA |
| CW-10 | SBGR | XP-09 | 30/04/2026 13:30:00 | 30/04/2026 16:00:00 | MIT - 30 NM | DEMANDA DESBALANCEADA DE CHEGADA |
| EVENTO AGRISHOW – SBRP e SDUL | | | | | | |
| SBBS | SBRP/SDUL | SBXQ | 30/04/2026 10:00:00 | 30/04/2026 16:00:00 | MIT - 20 NM | DEMANDA DESBALANCEADA DE CHEGADA |